

| | |
|--|--|
| | |
|--|--|

LOCALISATION : église paroissiale

REPÉRAGE CARTOGRAPHIQUE :

..... km

Carte E. M. Echelle Feuille Lambert X.....
Y.....

Cadastre Ancien : année Section Parcelle.....
Revisé : année Section Parcelle.....

SITUATION DANS L'ÉDIFICE : sacristie

PROPRIÉTAIRE : Nom.....commune..... Qualité.....
Adresse

DESTINATION ACTUELLE : culte catholique 29

PROTECTION M.-H.

Inscrit le

Classé le

DOSSIER

Etabli le 2.1975

Par Y.P. CASTEL Qualité Rédacteur

Revu le

Par Qualité

cf. photos 36 et 37

I. DESCRIPTION

1. DENOMINATION ET TITRE

- Désignation : plats.
- Titre : ensemble de trois plats.

2. MATERIAUX ET TECHNIQUES

- Matériaux de structure : laiton.
- Technique de fabrication : métal en feuille repoussé.

3. ASPECT DE LA SURFACE DU METAL ET FINITION : poli.

4. ASSEMBLAGES ./.

5. DIMENSIONS

- | | | | |
|-----------|----------|--------|---------|
| - diam. | 23,5 cms | 24 cms | 22 cms. |
| - Hauteur | 5 " | 3 " | 3 ". |

6. POIDS ./.

7-STRUCTURE

disposition des éléments
constitutifs

bord
marli
descente
fonte

8-FORMES

| | |
|---------|-----------|
| en plan | en volume |
| section | profil |

| | |
|------------|--------------|
| circulaire | |
| circulaire | plat |
| circulaire | à deux pente |
| | plat |

9- DECOR

- Motifs ornementaux : uni.

10- LES POINCONS 11. TRACES DE PRELEVEMENT 12. INSCRIPTIONS 13. ARMOIRIE

./.

14- ETAT DE CONSERVATION GENERAL : moyen.

II- HISTOIRE DE L'OEUVRE


-Date : XIX^e siècle.

PLATS (trois)


XVIII^e de la XIX

ST TUGDUAL 92
(29 et 9)


A
23 5



24 7



XVIII^e 22 3



28 A 29

29 A —

16.1.75

SAINT-TUGDUAL 56

EGLISE PAROISSIALE

Paire de plats

Cliché CASTEL

75.56.50 Z



SAINT-TUGDUAL 56

EGLISE PAROISSIALE

Plat

Cliché CASTEL

75.56.49 Z

