Département : 56 IA56000118

Aire d´étude : Vannes Ouest

Commune : Ile aux Moines

Dénomination **: fontaines**

Coordonnées : lambert0 XO = 0208620 XE = 0212140 YN = 2302580 YS = 2297400

propriété publique

Dossier de inventaire topographique établi en 1976, 1996 par dufief moirez denise, boucher jean pierre, Toscer Catherine

(C) copyright inventaire général, 1976

HISTORIQUE

fontaines 19e siècle.

DESCRIPTION

RECENSEMENT : étudié : 0 repéré : **5**

COMPOSITION D'ENSEMBLE
Parties constituantes : lavoir, bassin

MATERIAUX
Gros oeuvre : granite

GRILLE DE REPÉRAGE

Localisation	N° sur carte	Repéré	Sélectionné	Parties constituantes	Matériaux	Datation	Dimensions	Observations
PEN HAP (anse du Guip)	1	X		Bassin lavoir	Granite	XIXe ?	H. 80 ; LA 108 ; Pr. 435	Fontaine à escalier suivie d'une série de murets et d'auges à laver.
KER-GONAN	2	X		Lavoir	Granite	XIXe	H. 138 ; LA 194 ; Pr. 275	Fontaine couverte avec tables à battre le linge et une auge.
KERNO	8	X		Auge	Granite	XIXe	H. 60 ; LA 185 ; Pr. 230	Fontaine couverte. Auge refaite en béton.
LE SALZEN	4	X		Pierres à battre le linge	Granite	XIXe	H 63 ; LA 200; Pr. 230	Fontaine couverte à escalier accompagnée de 7 tablettes en pierre à battre le linge.
LE GUÉRIC	5		(X) (dossier Manoir)	Bassin	Granite, pierre de taille	Début XIXe.	H. 250 ; LA 196 ; Pr. 460	Fontaine de dévotion à escalier. Niche à saint.

TABLE DES ILLUSTRATIONS

Pl. I Plan de localisation des édifices repérés. Carte E.M. 1/25000e, 921 ouest, éd. 1990.

Pl. II **Anse du Guip.** Fontaine et lavoir : plan (croquis).

Pl. III **Le Salzen.** Fontaine et lavoir : plan (croquis).

Fig. 1 **Pen Hap (anse du Guip).** Fontaine et lavoir. P.I. 42/6

Fig. 2 **Le Salzen.** Fontaine et pierres à battre le linge. P.I. 20/34

Fig. 3 **Le Guéric.** Fontaine, vue nord-est. (Photocopie du cliché 89 56 00410 X).

56 ILE-AUX-MOINES
FONTAINES

Pl. I. Plan de localisation des édifices repérés. Carte E.M. 1/25000e, 0921 ouest, éd. 1990.

● repéré ◉ sélectionné

Pl. II. Anse du Güip. Fontaine et lavoir : plan (croquis).

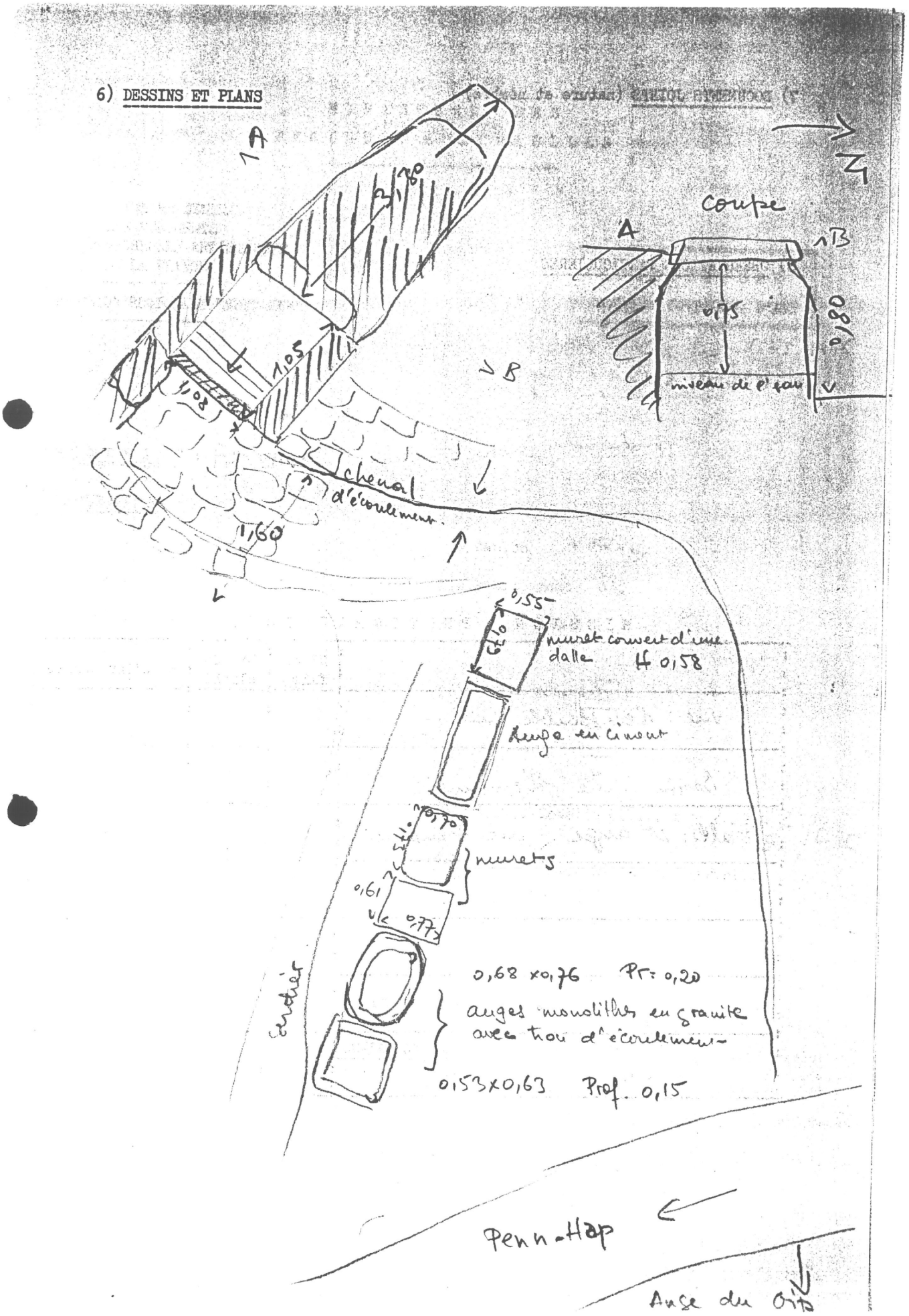

Pl. III Le Salzen. Fontaine et lavoir : plan (croquis).

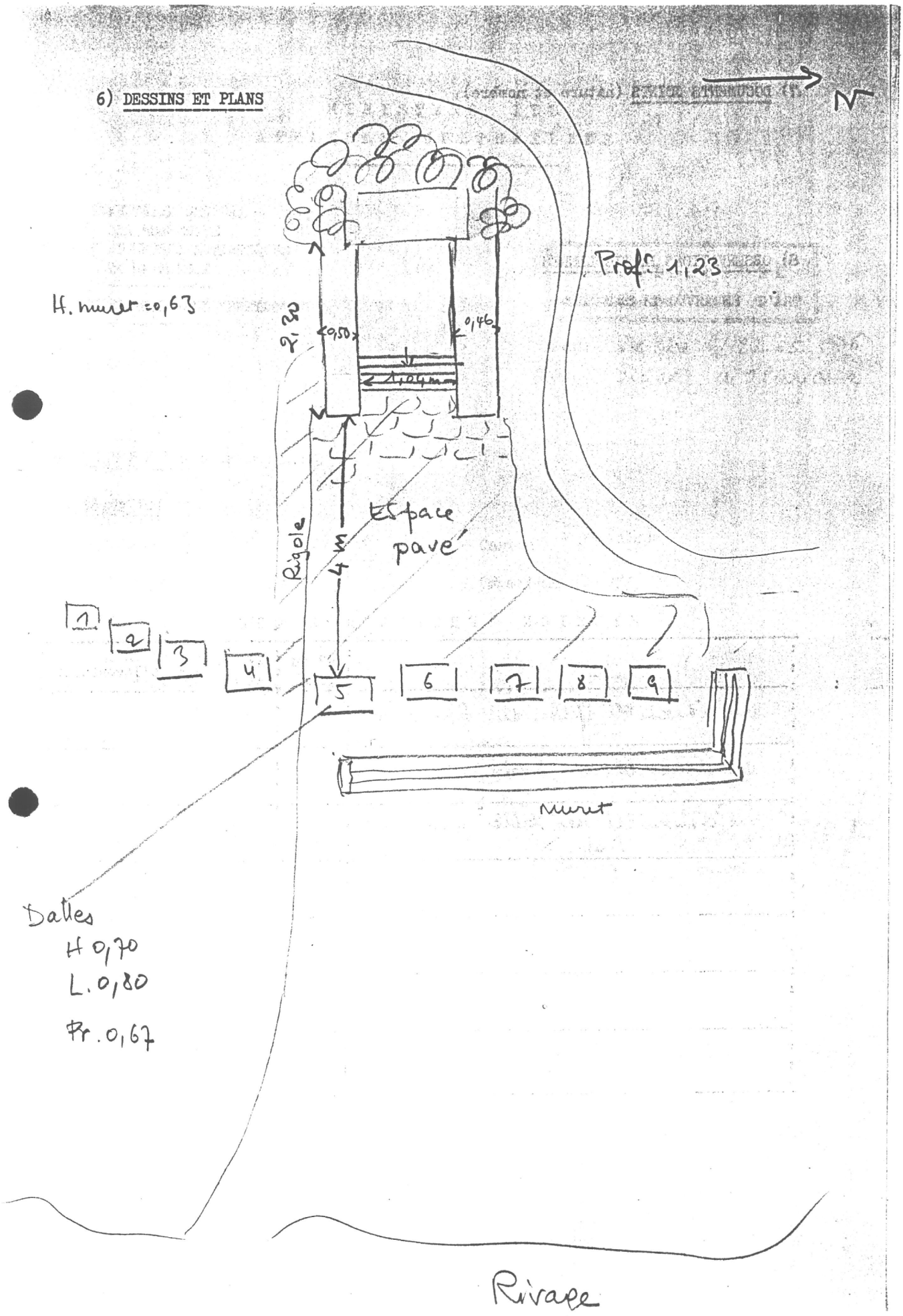

Fig.1 Pen Hap (anse du Guip). Fontaine et lavoir

Cl.Inventaire
76 56 42/6 Z

Fig.2 Le Salzen. Fontaine et pierres à battre le linge

Cl.Inventaire
76 56 20/34 Z

Fig.3 Le Guéric. Fontaine, vue nord-est (Photocopie du cliché) Cl.Inv.Artur/Lambart

89 56 00410 X