

Département : 56 3104  
Aire d'étude : SARZEAU  
Commune : SARZEAU  
Adresse : POINTE DE BEG LANN  
Dénomination : CASERNE  
Destinataire : DE DOUANIERS  
Destinations successives et actuelles : DOUANE, COLONIE DE VACANCES  
Appellation et titre : OU BATTERIE DU BECLAN DIT FORT DU BEGLAN

1A00127665

Coordonnées : LAMBERTO X = 0217775 Y = 2290235

Cadastre : 1848 Q 750, 1980 Q2 519

PROPRIETE PRIVEE

Dossier d'INVENTAIRE TOPOGRAPHIQUE établi en 1992, 1995 par RENAUDEAU OLIVIER, TOSKER CATHERINE

(C) INVENTAIRE GENERAL, 1992

## HISTORIQUE

PREMIER CORPS DE GARDE AVEC BATTERIE DATANT PROBABLEMENT DE LA 1ERE REPUBLIQUE DONT SUBSISTE PEUT ETRE LE CORPS PRINCIPAL AVEC UNE PIERRE SURLA CHEMINEE EST DATEE 1796 ; VENDU EN 1833 PAR LE MINISTERE DE LA GUERRE A L'ADMINISTRATION DES DOUANES, LE BATIMENT EST REMANIE EN 1860 (DATE PORTEE) : CERTAINES OUVERTURES SONT REPRISES, ET C'EST SANS DOUTE A CETTE EPOQUE QUE LE BATIMENT EST AMPUTE DE PLUSIEURS PIECES A L'OUEST ET QU'UN Puits ADOSSE AU MUR D'ENCLOS EST CONSTRUIT A L'EMPLACEMENT DE CES PIECES DETRUITES ; LES DOUANES METTENT EN VENTE CETTE CASERNE EN 1865 ; VENDU AUX FRERES DE PICPUS A LA FIN DU 19E SIECLE

## DESCRIPTION

SITUATION : ISOLE

### COMPOSITION D'ENSEMBLE

Parties constituantes : BATTERIE, Puits, ENCLOS

### MATERIAUX

Gros oeuvre : GRANITE, MOELLON, ENDUIT PARTIEL, PIERRE DE TAILLE

Couverture : ARDOISE

### STRUCTURE

Vaisseaux et étages : EN REZ DE CHAUSSEE

COUVERTURE : TOIT A LONGS PANS, PIGNON COUVERT

COMMENTAIRE DESCRIPTIF : LOGEMENT EN MOELLON PARTIELLEMENT ENDUIT, EN REZ DE CHAUSSEE, Puits EN PIERRE DE TAILLE

### ANNEXES

- I : Archives du Génie. 1791. Rapport par Mr Dechermont et Aboville... sur les côtes maritimes...

Archives de la Marine, Lorient. Dépôt des Archives du Génie. Vincennes. Service de l'Inspection du Génie, article 4, section 2, alinéa 3, carton 2, n° 30, disc. 1. Rapport par Mrs Dechermont et F.M. Aboville, 1791.

- II : - A.D. Morbihan. Domaine des douanes. Série 5P 200. 2 Août 1866. Procès-verbal de l'adjudication de trois casernes de Sarzeau : Belle Croix, Kerners et Beclan.

### DOCUMENTATION

#### Archives

- A.D. Morbihan. Série P. Douanes. 5P 200. 1866. Aliénation de la caserne des douaniers de Beg Lann.

### TABLE DES ILLUSTRATIONS

Pl.	I.	Plan de situation. Extrait cadastral 1980, section Q2, échelle 1/2500e.	
Doc.	1	Extrait cadastral 1828, section Q2.	93 56 00210 X
Doc.	2	Plan de masse. Dessin du Génie, direction de Brest, daté 1866 (Doc. A.D. Morbihan).	93 56 00460 X 93 56 00481 XA*
Fig.	1	Vue de la fortification, prise du nord.	93 56 01950 X
Fig.	2	Logement, vue est.	93 56 01949 X
Fig.	3	Logement et puits. Vue sud-est.	93 56 01948 X

\* Cliché couleur disponible à la photothèque de l'Inventaire.

ANNEXE I

Archives de la Marine : Lorient

Dépôt des archives du Génie. Rapport par Mrs Dechermont et F.M. Aboville.

Suite du Mémoire contenant les observations des commissaires nommés par le Ministre de la Guerre en vertu du décret de l'Assemblée Nationale du 22 juillet 1791, sur les places de guerre, postes militaires, côtes maritimes et isles adjacentes du département du Morbihan et d'une partie de celui de la Loire-Inférieure, depuis la rivière de Quimperlé jusqu'à l'embouchure de la Loire.

– Chapitre : côtes depuis le Morbihan jusqu'à la Vilaine

Batterie de Béclan ou  
Laitier du château de  
Suscinio, à armer de  
3 pièces de 12 en affûts  
de côtes.

Cette batterie sur la pointe du Laitier ne fut point armée la guerre dernière ; on doit cependant la considérer comme une des plus intéressantes de cette côte ; le mouillage qui est en avant et à peu de distance étant très bon et assez bien abrité des vents de nord-ouest par toute la côte jusqu'à la pointe de grand Mont. Nous ne sommes point d'avis de la supprimer, la longue plage sablonneuse des deux côtés des marais salants qui sont en arrière de l'anse, offre un trop beau champ à l'ennemi pour le laisser libre, et l'anse de la droite jusqu'à la pointe de Saint-Jacques ne peut rester ouverte sans danger.

## ANNEXE II

- A.D. Morbihan. Domaine des douanes. Série 5P 200. 2 Août 1866. Procès-verbal de l'adjudication de trois casernes de Sarzeau : Belle Croix, Kerners et Beclan.

En 1865 est décidé la vente de trois casernes de Sarzeau : Belle Croix, Kerners et Beclan.

« - La caserne de Belle Croix, servant aux employés des douanes de la Brigade de Quintin, consiste en une maison construite en pierres, couverte en ardoises, ayant sept pièces au rez-de-chaussée, dont quatre avec cheminées, deux caveaux et un appentis, deux mansardes avec cheminée au premier étage et un vaste grenier. Un jardin clos par un talus de terre. La propriété est limitée au nord par le chemin vicinal de Pénerf à Sarzeau. La maison a été construite en 1833 par l'administration des Douanes, sur un terrain qui lui avait été cédé par la commune de Sarzeau. Mise à prix : 1500 F. »

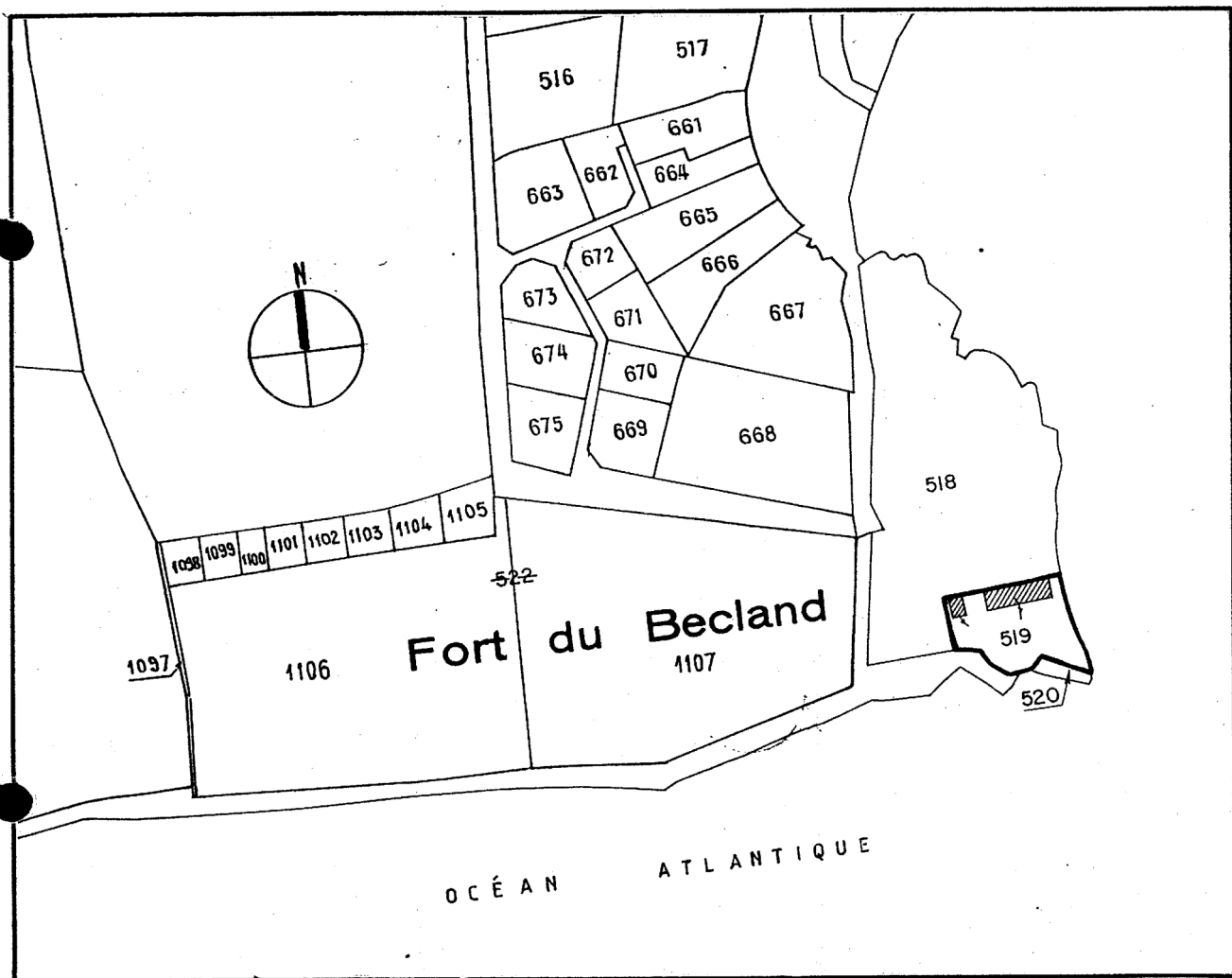
« - La caserne de Kerners, située à Billouris en Gravasson, commune d'Arzon, est affectée au service des douanes depuis le 1er Mai 1853. C'est une maison construite en pierres, couverte en ardoises, comprenant sept pièces avec cheminée, surmontée chacune d'un grenier plafonné et servant de mansarde, et un jardin clos de murs. Les immeubles sont bordés au nord par le n° 238 du cadastre appartenant au Sieur Le Divellec, à l'est par le n° 294, au sud par le n° 286 et à l'ouest par un chemin conduisant à la côte et le n° 158, appartenant au Sieur Le Divellec, Jean, de Sarzeau. Mise à prix 1600 F. »

« - La caserne de Beclan est composée d'un rez-de-chaussée, couverte en ardoises, ayant ouverture seulement du côté nord. Le bâtiment est composé de dix pièces dont quatre avec cheminées, desservies par un corridor, le toit recouvert d'un plancher non plafonné. Au-dessus, un grenier. Il est borné au nord par une voie qui sépare la propriété de l'État de celle de Mr de Francheville, à l'est et au sud par la falaise qui domine la mer, et à l'ouest par un terrain vague appartenant à la commune de Sarzeau. Le département de la Guerre a cédé cette caserne à l'administration des douanes, le 30 Mai 1834. »

La caserne de Beclan fut achetée 1515 F. par le sieur Joachim Le Diodic, douanier en retraite. Celle de Belle Croix fut achetée 1700 F. par Pierre Jean Marie Rabu, propriétaire à Nantes. Celle de Kerners fut achetée 1625 F. par le sieur Joachim Le Diodic.

56 SARZEAU, Fort du Beglan, Pointe de Beg Lann  
CASERNE DE DOUANIERS

Pl. I. Plan de situation. Extrait cadastral 1980, section Q2,  
échelle 1/2500e.



Doc.1 Extrait cadastral 1828, section Q2

Cl.Inv.Artur/Lambart  
93 56 00210 X



C

E

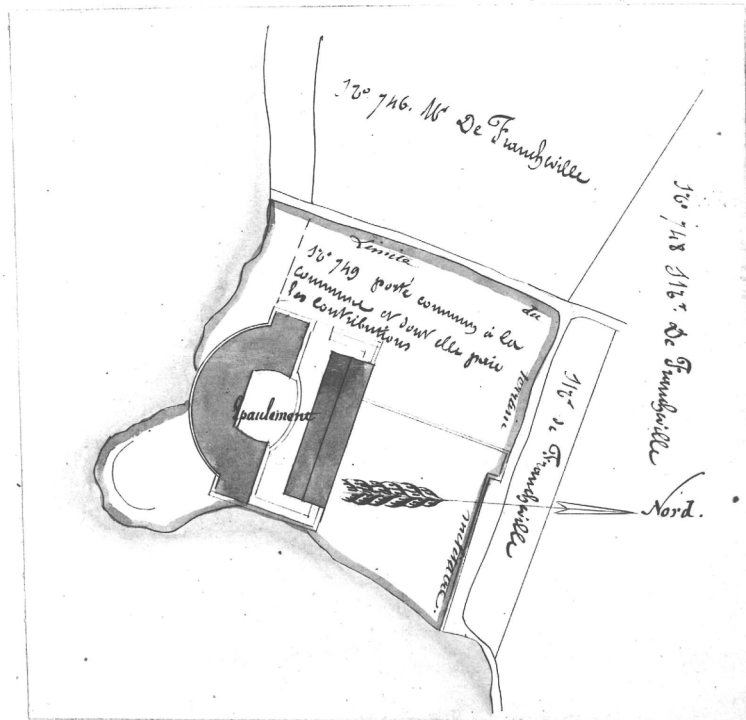
Doc.2 Plan de masse. Dessin du Génie, direction de Brest, daté 1866  
(Doc. A.D. Morbihan)

Cl. Inv. Artur/Lambart  
93 56 00460 X  
93 56 00481 XA

Ministère de la Guerre.  
Génie.

Direction de Brest.  
Place de Vannes.

Batterie de Béclan ou Beg-lann ( $\frac{1}{1000}$ )



Vannes, le 12 mai 1866. Au paye Directeur des Fortifications.

Brest, le 7 Juin 1866

Le Directeur des Fortifications  
de Brest  
C. Chappard

200 mètres.  
200 mètres.

Fig.1 Vue de la fortification, prise du nord

Cl.Inv.Artur/Lambart

93 56 01950 X





Fig.2 Logement, vue est

Cl.Inv.Artur/Lambart

93 56 01949 X




Fig.3 Logement et puits. Vue sud-est

Cl.Inv.Artur/Lambart

93 56 01948 X

