# PRÉ INVENTAIRE
# DU
# PATRIMOINE
# ARCHITECTURAL
# ET DES
# SITES

1974

Déclaration d'intention faite par Monsieur PEYREFITTE, Ministre des Affaires Culturelles et de l'Environnement, le 19/4/1974 (Bulletin d'Information du Ministère des Affaires Culturelles et de l'Environnement n° 32 ) :

"Le lancement d'un grand programme de sauvetage et de mise en valeur de l'architecture rurale française. C'est justement sur la ligne de partage des eaux Affaires Culturelles/Environnement.
Le visage de la France doit beaucoup au pittoresque de la plupart de ses bourgs et de ses villages. Ce pittoresque est fait notamment de la simplicité et de l'homogénéité de bâtiments répondant à des fonctions et à des époques différentes, de leur adaptation à un usage défini, ainsi que de l'accord entre les couleurs. Les volumes, les formes,,le site, le milieu environnant. L'architecture rurale est l'humus de la création des formes. A travers notre histoire, se révèle une admirable harmonie collective de l'esprit créateur pour chaque époque et pour chaque région, qu'elle s'applique au manoir, à la ferme fortifiée, à l'église rurale et aux maisons qui l'entourent, aux édifices publics et aux demeures patriciennes ou même aux granges, aux métairies, aux bergeries, aux étables.
C'est la continuité de cette chaîne, dans le temps et dans l'espace qu'il faut préserver ou retrouver. Le moins spectaculaire étant souvent le plus précieux, ne serait-ce que parce qu'il est le plus vulnérable."

# S A R Z E A U


| | |
|---|---|
| Page 2 | Table des matières |
| Page 3 | Tables analytiques : - patrimoine et site par écart<br>- patrimoine méritant protection |
| Page 11 | Synthèse |
| Page 17 | Patrimoine et sites de la zone Nord |
| Page 72 | Patrimoine et sites de la zone Sud |
| Page 110 | Patrimoine et sites de l'intérieur et du Bourg |
| Page 165 | Carte |

# PATRIMOINE PRE-INVENTORIE ET SITES PAR ECARTS

## DANS L'ORDRE D'UN PARCOURS

### ZONE NORD

- KERMAILLARD ..... 2 maisons rurales
  1 puits
- LE LOGEO ..... 9 maisons rurales
  2 puits
  Site du Port et de l'anse du Logeo
  du chemin Nord de la presqu'île
  et du chemin longeant l'anse du Poul
  (menhir couché)
- KERASSEL ..... 1 maison rurale
- KERHACOB ..... 1 maison rurale
- BREHUIDIC ..... 5 maisons rurales
  Moulin à l'Ouest du village
  Site privé de la pointe de Bréhuidic
- KERALLIER ..... Château (1670)
  Site du chemin longeant la propriété au Sud
- KERGUILLO ..... 5 maisons rurales
- BOTTAN ..... 1 maison rurale
  Croix d'ancien carrefour
- KEROUET - BOTTAN ..... 1 maison rurale
- LE LINDIN ..... Puits "rapporté"
  Site de la baie et de l'étant derrière la digue.
- BRILLAC ..... 4 maisons rurales
  Moulin
  Croix de carrefour
  Eglise
- PORT BRILLAC ..... D lmen classé M.H en 1939
  2 puits
  7 maisons rurales
  3 maisons rurales

- LE VONDRE ..... 3 maisons rurales

- BERNON ..... Tour avec une croix
  1 maison rurale ancienne
  Site de la pointe de Bernon, du chemin Nord et du port au fond de la baie

- KEROLLET ..... 3 maisons rurales

- PRAT BINAN ..... 7 maisons rurales
  puits

- KERCLEQUINET ..... 1 maison rurale

- KERHULCOQ ..... 2 maisons rurales

- KERBIGOR ..... 1 maison rurale

- FOURNEVAY ..... 23 maisons rurales

- LE VERTIN ..... Manoir

- KEROUET ST MARTIN ..... 5 maisons rurales

- SAINT MARTIN ..... 1 maison rurale
  Puits
  Chapelles de carrefour

- LE VIEUX RUAULT ..... 3 maisons rurales
  Site de la Pointe

- BENANCE ..... 2 maisons rurales
  Croix d'ancien carrefour
  Puits
  Site sur la côte Est

- KERVOCEN ..... 4 maisons rurales

- LE NERET ..... Château du XIX° siècle

- TRUSCAT ..... Château du XVIII° siècle
  Chapelle
  Dépendances

- KERGEORGET ?..... Château du XIX° siècle

- Duer ..... 2 maisons rurales

- KERVARIN ..... 2 maisons rurales

- KERBOT ..... Manoir du XIX° siècle

- KERHARS ..... Manoirs du XIX° siècle

- KERLEVENAN ..... Chateau duXVIII° siècle (classé M.H en 1933)
  Parc et chapelle (classés M.H en 1965)

- SAINT COLOMBIER ..... 4 maisons rurales
  Chapelle publique
  Croix

ZONE CENTRALE

- LE RIELLEC ..... 7 maisons rurales
  Puits
- COET IHUEL ..... Château
  chapelle
- KERBIBOUL ..... 2 maisons rurales
  Croix d'ancien carrefour
- KERLIN ..... Colombier
  Très belle porte
- LE SPERNEC ..... 1 maison rurale
  Croix d'ancien carrefour
  Point de vue de la route
- KERTHOMAS ..... Château des XVII° et XIX° siècles
- KERCOQUEN ..... 3 maisons rurales
  Croix d'ancien carrefour
  Puits
- VILLENEUVE ..... 1 maison rurale
  Croix de carrefour
- KERSEAL ..... 2 maisons rurales
- KERGROEZ ..... Puits
- Kerstaphanie ..... 1 maison rurale
- Kerfrédéric ..... 1 moulin
- Brénudel ..... Manoir (XVI° siècle)
- Haut Patis ..... Manoir (XVIII° siècle)
  communs antérieurs
- COHFOURNIC ..... Restes de manoirs
- KERAIC ..... 1 maison rurale
- HAUT CALZAC ..... 1 maison rurale
- BAS CALZAC ..... 1 maison rurale
  Site du Lac

- KERBLAY-KERGUET ..... 1 maison rurale
  Croix de carrefour
- KERNAVELO ..... Manoir du XVIII° siècle
- MOLPETRUS ..... 2 maisons rurales
- KERGUET ..... 4 maisons rurales
  Chapelle publique
  Manoir (XV - XVI° siècles)
- KERGAL-KERGUET ..... 2 maisons rurales
- FOLLE PERDRIX ..... 2 maisons rurales
- LE BODERIN ..... 2 maisons rurales
  Fontaine de la Duchesse
- LE POULHORS ..... 1 maison rurale
- COHPORS ..... 1 maison rurale
- LA MOTTE ..... Manoir (XVII° siècle)
- LE BOURG ..... Eglise du XVII° siècle
  Croix du Cimetière du XV° siècle
  Croix du couvent des pères Picpus XIX° siècle
  Croix du Marcheix (1826)
  1 Puits
  Maison du Sénéchal du XV° et siècles suivants
  Maison de la Duchesse. Lucarne datée 1622 classée M.H en 1933
  2 maisons urbaines, place du puits (une fenêtre datée 1776)
  1 maison urbaine, rue de la Trinité
  3 maisons urbaines rue du Marcheix - une lucarne gravée 1735, pour l'autre 1831 sur porte centrale mais éléments du XVI° siècle.
  3 maisons urbaines, place Richemont dont une fenêtre gravée 1808, pour l'autre une tour du XVII° d'ancienne prison.
  3 maisons urbaines, rue St Vincent dont pour l'une, une fenêtre gravée 1653, pour l'autre lucarne gravée 1731
  2 maisons urbaines, rue Gal Leclerc dont une ayant 1747 sur sa lucarne
  2 maisons urbaines, rue Paul Heller
  Pignon gravé 1764 sur la maison du Trésor, rue du Marché.

ZONE SUD

- TREHIAL ..... 2 maisons rurales
- LA GREE SAINT JACQUES ..... 5 maisons rurales
- KERGAL ..... 1 maison rurale
- KERFONTAINE ..... 8 maisons rurales
- KERIGNARD ..... 5 maisons rurales
  1 maison de notable
- TREVENASTE ..... 3 maisons rurales
  Chapelle avec enclos du XIX° siècle
  Croix de chemin
- LE ROALIGUEN ..... 1 maison rurale
- LE GRAND NET ..... 2 maisons rurales
- LE PETIT NET ..... 3 maisons rurales
- LAN HOEDIC ..... Manoir ( XVI° siècle)
- BEG LANN ..... Restes de fort
- KERMOIZAN ..... Belle croix de carrefour
  Croix de chemin
- KERGOMIREC ..... 1 maison rurale
- SUSCINIO ..... Ruines du château classé M.H en 1840
  Son site inscrit en 1966
  Site à agrandir
- CORN ER PONT ..... 2 maisons rurales
- KERBUGUIOT ..... 1 maison rurale
- COET D'AMOUR ..... 1 maison rurale
  1 croix de chemin
- LANDREZAC ..... 3 maisons rurales
  1 puits
- LA COUR ..... 1 puits
- PENVINS ..... 1 puits
  Chapelle publique du XIX° siècle
  Chapelle votive à la pointe de Penvins (XIX° siècle)
  Croix de chemin
  1 maison rurale
  Manoir de Kerampoul (XVII° siècle) bâtiment rectangulaire classé M.H en 1968

## PATRIMOINE ET SITES MERITANT UNE PROTECTION SPECIALE

Hameaux entiers :

- Fournevay .....23 maisons rurales
- Kerfontaine ..... 8 maisons rurales
- Bréhuidic 5 maisons rurales
- Kerollet - Prat Bihan 3 maisons rurales et 7

Manoirs :

- Kerguet (XV° et XVI° siècles)

Croix :

- Croix du cimetière de Sarzeau du XV° siècle

Maisons urbaines du bourg :

- Maison du Sénéchal du XV° et siècles suivants.
- 2 maisons urbaines, rue du Général de Gaulle.

Sites :

- Site agrandi du parc de Suscinio, englobant les habitations de Calzac, Kergomirec, Corn er Pont.

PRESQU'ILE DE RHUYS - CANTON DE SARZEAU

- - - - - - - - - - -

RECENSEMENT DES MEGALITHES

KERMAILLARD
Sect. A-B du Cad. : Menhir, couché dans un champ au Sud-Est du village et au Nord de la gare Net-Logeo.

LE RELAIS
Sect. A-C du Cad.
Parc. n° 28 : Dolmen dit "ER-BE", sur la partie Ouest extrême du Poul, au milieu des terres, dans le reste d'un tumulus, au Nord du village de Kermaillard et de la route du Logeo à Kermaillard

LARGUEVEN
Sect. A-B du Cad.
Parc. 406 : Menhir dit "Fuseau de Jeannette", couché sur un talus au bord de la route 780 de Sarzeau à Arzon (côté droit), Classé en 1969.

LE RIELLEC
(Clos Rudus)
Sect. Z du Cad.
Parc. 374 : Dolmen, bouleversé, dans un pré à 400 m au Nord-Ouest du village du Riellec et au Sud de la route de Sarzeau à Arzon.

LE RIELLEC
(Clos Rudus)
Sect. Z du Cad.
Parc. 374 : Menhir, couché près du dolmen : 2,60 - 1,80 m

LE RIELLEC
(Clos Bas-Guern)
Sect. Z du Cad.
Parc. 478 : Deux menhirs, à 5 m l'un de l'autre, 100 m de l'allée couverte.
2,16 - 0,90 1,90 - 0,75

LE RIELLEC
Sect. Z du Cad.
Parc. 209 : Dolmen et menhir, à galerie (ruiné) près du chemin creux de Kerbiguiot, à 100 m environ et au Nord de la route de Sarzeau.

GRADAVAD
Sect. A-D du Cad.
Parc. 1775-1776-1777 : Dolmen, 6 x 2m, à galerie (ruiné) dans les restes d'un tumulus, près du Moulin à vent à environ 1 500 m du village de St-Martin vers Brillac

BREHUIDIC
Moulin de la Pointe
Sect. A-C du Cad.
Parc. 1069-1070-1071 : Tertre tumulaire, Tertre assez vaste (groupé) près du Moulin au Nord-Ouest

PORT BRILLAC
Belle-Vue
Sect. A-E du Cad.
Parc. 869 : Dolmen, à galerie, classé en 1926, sur la route de St-Martin à Brillac à 500 m avant ce bourg, côté droit de la route, près du chemin de la Pointe de Bernon.

LES 4 VENTS
Sect. A-H du Cad.
Parc. 1497-1498-1499
: Deux menhirs, couchés dans un pré à 100 m de la route de Sarzeau à Arzon, à 1 Km environ de Sarzeau, côté droit, 1 de 4,50 m le long, l'autre de 4 m.

COPORH
Sect. F du Cad.
Parc. 383
: Menhir debout "La Pierre Blanche", au milieu d'un champ près du hameau de Coporh, près du V. 04 à l'Ouest de Coporh. 3,50 x 3 de long.

VILLENEUVE
Sect. X du Cad.
Parc. 615
: Menhir couché, très beau, Sud-Sud/Ouest, 1 Km 500 de la R.N 780, le long de la route de Villeneuve, dans une lande près du village de la Villeneuve sur la route de Sarzeau au Net - 6 m de long.

LAN HOEDIC
Sect. T du Cad.
Parc. 447-448
: Tertre enfoui dans le sol labouré visible sur la carte aérienne, 100 m de Lan Hoédic à gauche.

BRILLAC
(Er Roch ou Rok ou Grammein)
Sect. A-D
: Menhirs classés en 1939.

LAN HOEDIC
(au Nord)
: Menhir couché

LAN HOEDIC
Sect. T
Parc. 275
: Dolmen au Nord du Trest

TREST
(cour d'une ferme)
: Menhir ou dalle "Pierre blanche" près du puits de la ferme, au Nord.

# SARZEAU

## SYNTHESE

Sarzeau, au centre de la presqu'île de Rhuys, en est la plus grande commune, avec 6.010 hectares et 172 écarts ; dans le passé elle fut plus importante car ses quartiers de St Armel et le Tour du Parc lui furent enlevés au XIX° siècle. Elle est limitée à l'Est par ces deux communes et Surzur, à l'Ouest par St Gildas de Rhuys, au Nord par le golfe du Morbihan, et au Sud par l'Océan, soit par environ 35 Km de côtes.

La moitié du territoire est un plateau central de 15 à 40 m d'altitude - ce qui explique la présence de nombreux moulins - l'autre moitié se trouve sur les rebords d'anciennes rias comblées. La côte au Nord-Ouest est déchiquetée en troix avancées de terre - Pointe du Logeo et de Bréhuidic, pointe de Bernon et de l'Ours, Pointe du Ruault et de Bénance - séparées par de profondes vasières recouvertes à marée haute : le Poul, les baies du Lindin, de Kerollet, du Pont Févis. Mais cette côte reste assez basse car au Nord de Sarzeau sur 4 Km, un arrêt brusque du plateau Ouest-Sud/Ouest - Est-Nord/Est, de 20 m de dénivellation s'est fait presque rectiligne. Dans sa partie Est, la côte est moins tortueuse, plus abritée, la pente est douce sur 500 m environ : site choisi par les châteaux et leurs parcs.

Au Sud, la rias dans laquelle, les marais de Suscinio, l'étang de Calzac, et les terres basses environnantes se sont établis derrière un cordon littoral de 6 Km, créant un milieu naturel de valeur, semble avoir fait disparaitre le plateau central. Peut-être a-t-elle communiqué jadis, à la hauteur de Kerblay, Kerguet, avec le golfe du Morbihan. ?

Entre la Grée-Saint-Jacques et le Net, le plateau descend

doucement vers l'océan, sur 500 m.Aussi contrairement à Arzon et St Gildas, la côte Sud n'a-t-elle pas de hautes falaises, même si elle est rocheuse. Les petits cordons littoraux (en plus de celui de Suscinio - Penvins et le tombolo de Penvins) favorisent les belles plages sur les trois quarts de la côte.

A partir d'une ligne Est-Ouest, située à la hauteur de Sarzeau, puis Sud-Sud/Ouest - Nord-Nord/Est à partir de Boisdanic, le sous-sol est principalement au Nord granitique et de gneiss, au Sud en micaschiste albitique.

L'occupation ancienne de ce territoire par les hommes est prouvée par les nombreux monuments mégalithiques, mais ce fut après les ravages des Normands qui firent table rase dans le pays, que Sarzeau devient au X° siècle, le siège de la principale paroisse de la presqu'île, étant donnée sa position centrale. Actuellement la commune a environ 3.800 habitants. Elle a perdu sa vocation maritime et seule la partie Est possède encore une activité agricole sérieuse. Comme dans tout le reste de la presqu'île le tourisme prend de plus en plus d'importance et devient avec le commerce de détail la ressource principale de Sarzeau.

Cette nouvelle vocation transforme totalement le visage de la commune. Chaque année des centaines de nouveaux pavillons sont construits un peu partout sans plan cohérent, sans respect des sites et traditions de la région. Chaque année, une grande partie de l'habitat ancien est convertie en résidence secondaire et transformée souvent très mal. Cette "maladie" atteint surtout la partie Ouest densément habitée sur la côte. La partie Est, en effet jouit d'une certaine protection à la fois administrative et naturelle : la région des marais est un site classé et de toute façon n'est pas favorable au peuplement ; l'exploitation du sol, encore rentable, dans le centre empêche la mise en vente des terres et des bâtiments.

Il subsiste cependant encore bien des exemples d'habitat traditionnel. Il a parfois été restauré dans le respect de l'archi-

tecture locale, mais plus souvent il est en ruines et menace de disparaitre ou d'être abimé par des transformations. 195 dossiers d'habitat rural ancien ont été relevés pour toute la commune. La moitié d'entre eux concerne des habitations situées sur la côte Nord, non seulement parce qu'elle est plus peuplée mais surtout parce que celles de la côte Sud ont été plus souvent défigurées.

Si l'on en croit les dates relevées, la plus grande partie de l'habitat est du XIX° siècle, mais on trouve aussi des maisons datées des XVII° et XVIII° siècles. Généralement cet habitat est groupé en hameaux ou villages mais on trouve quelques fermes isolées dans les terres à l'Est de la commune. La maison type est comme à Arzon et St Gildas, un simple édifice rectangulaire à rez-de-chaussée et 1 comble à surcroît, faite de gneiss, la pierre du pays crépie ou non. A l'intérieur, un couloir donne accès soit à 1 pièce à droite ou à gauche, soit à 1 pièce de chaque côté. Parfois, la maison est augmentée d'un appentis. La répartition des ouvertures correspond à la distribution intérieure : 1 porte s'ouvre sur le couloir, 1 fenêtre éclaire chaque pièce. La gerbière donne accès au grenier.

Habitat type

70.102.25



à Kergonirec.

70.10.37



à Kerfontaine.

les plus rares et les plus belles, sont les portes en cintre brisé, en plein-cintre ou en anse de panier moulurée, les portes surmontées d'un linteau à accolade.

70.49.21 Kergoet, porte en cintre brisé



70.100.14 Porte en anse de panier moulurée



70.15.22 Kerfontaine, porte en plein-cintre moulurée



70.84.3 Le Vieux Ruault, porte à linteau à accolade



La commune possède cependant des exemples d'architecture plus élaborée : les maisons urbaines des XVI°, XVII°, XVIII° et XIX° siècles de Sarzeau , St Colombier et quelques gros villages (Kerguet, Penvins...) et surtout 17 manoirs tous de style très différent. Le patrimoine architectural religieux enfin est représenté par l'église de Sarzeau et quelques chapelles et par un grand nombre de croix de carrefour.



74.153.34 A

Chapelle de Kerguet de la fin du XIX° siècle. Celle de Penvins lui ressemble. Presque toutes datent de cette époque et n'offrent pas plus d'intérêt.




70.48.14

Croix de Kerlohe - XIX° siècle
croix type en granit sur soubassement à plateforme en encorbellement de section carrée et socle - fût et croix monolithe à section carrée souvent chanfreinée.

# S A R Z E A U

## LA ZONE NORD

Du point de vue site comme du point de vue patrimoine artistique, la bordure du golfe du Morbihan, jusqu'à la N. 780, Sarzeau - St Colombier se divise en deux :

1) la partie Ouest, faite de trois presqu'îles et de profondes baies, abritant villages anciens et habitat de pêcheurs.

2) la partie Est, plus étroite, plus basse, au rivage monotone et envasé, ne contenant qu'un gros bourg St Colombier et regroupant surtout six châteaux ou manoirs et leurs parcs.

De la baie du Poul à Benance, la zone Nord, moins construite et d'habitat plus ancien mieux conservé que la zone Sud, prise sous l'angle des paysages et des sites se compose, (cf synthèse) de trois presqu'iles encadrées de quatre petites baies. Les mêmes constantes se retrouvent en chacune de ces "unités" de paysage".

D'abord le charme de ces baies ne peut être nié. Sauvages, elles sont recouvertes à marée haute, sont en fond vaseux avec ou sans végétation, au milieu duquel, un chenal serpente, à marée basse, abri de barques, vieux bateaux et de certains oiseaux (Baie du Pont Févis). Au Sud, elles se terminent (excepté le Poul) par un bel étang (Etang du Lindin) ou par des marécages saumâtres, derrière une digue, et une route d'où elles sont appréhendées sur toute leur profondeur.

Les points de vue sur l'ensemble du golfe, ses îles, et les autres presqu'îles, sont toute la richesse des trois presqu'îles (en plus du patrimoine), leurs côtes sont de plus en plus basses vers l'Est. Cette zone Nord jouit de la protection des sites inscrits (le 15 avril 1965) mais il faut souligner la nécessité de laisser libre, l'accès à la côte - plusieurs pointes dont les plus belles, sont en propriété privée, exemple : la pointe de Bernon, ou bien les chemins côtiers sont coupés par l'installation de propriétés privées, ou peu accessibles - et de ne pas détériorer le rivage par des habitations inesthétiques et de grandes caravanes blanches qui l'envahissent déjà en certains points (chemin Nord de la Pointe de l'Ours).



Côtes Nord sur le golfe du Morbihan à marée haute :
côte peu élevée même si parfois rocheuse. La succession des 3 presqu'îles assez boisées est très visible. Au 1er plan, le port du Logéo, anse bouclée par la Pointe de Bréhuidic. Au 2e plan, la presqu'île de Bernon, avec à sa base la zone habitée de Brillac, Port Brillac etc... et au-delà, la presqu'île du Ruault. En 3e plan, la grande baie du fond du golfe et Saint - Colombier.

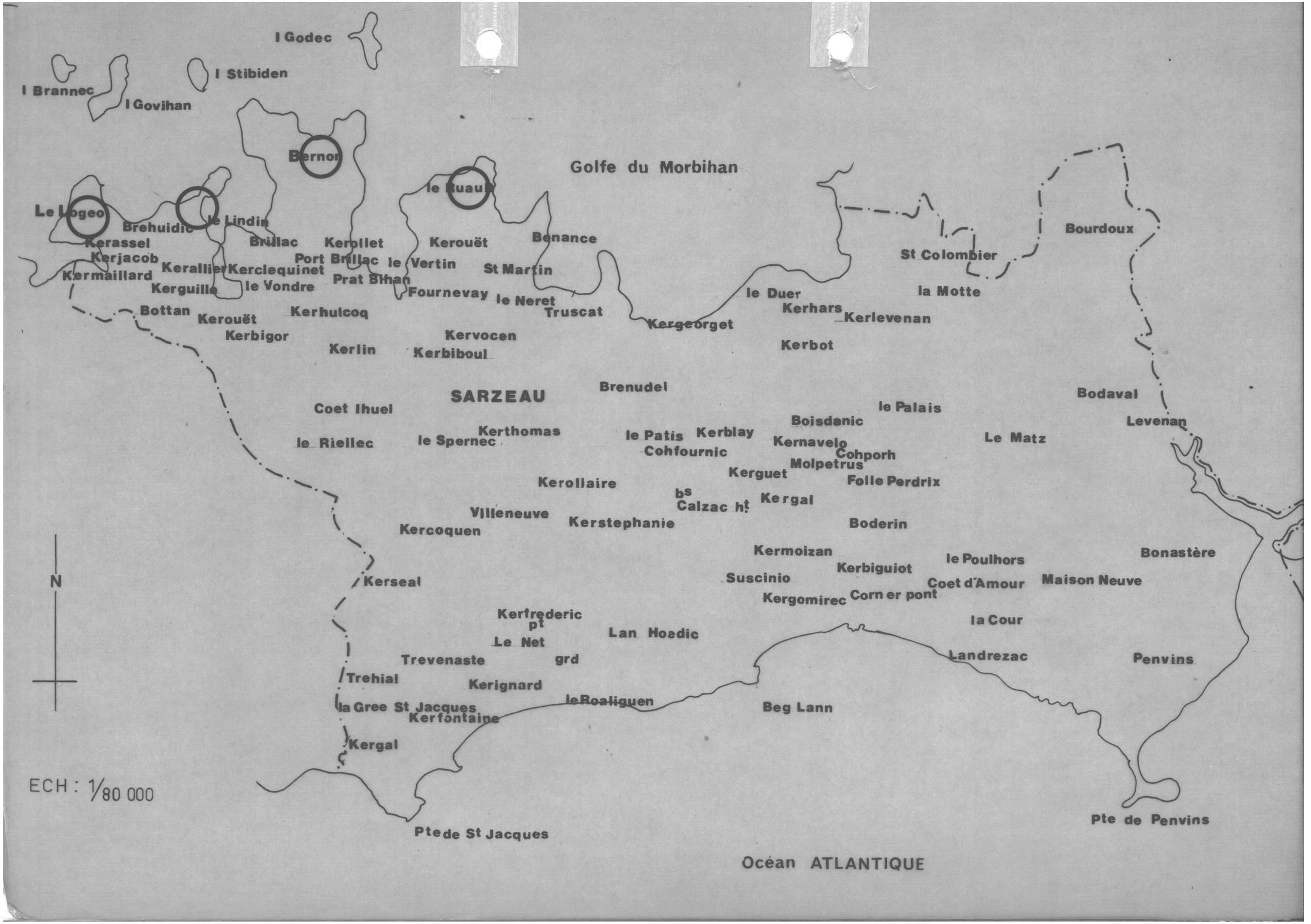
I Godec
I Stibiden
I Brannec
I Govihan
Bernon
Golfe du Morbihan
le Duault
Le Logeo
Brehuidic
le Lindin
Kerassel
Kerjacob
Kermaillard
Kerallier
Kerguille
Brillac
Kerclequinet
le Vondre
Kerollet
Port Brillac
Prat Bihan
Kerouët
le Vertin
St Martin
Benance
Fournevay
le Neret
Truscat
Bourdoux
St Colombier
la Motte
le Duer
Kerhars
Kerlevenan
Kergeorget
Kerbot
Bottan
Kerouët
Kerhulcoq
Kerbigor
Kervocen
Kerlin
Kerbiboul
SARZEAU
Brenudel
Bodaval
Coet Ihuel
le Palais
Boisdanic
Levenan
le Riellec
le Spernec
Kerthomas
le Patis
Kerblay
Kernavelo
Le Matz
Cohfournic
Cohporh
Molpetrus
Kerguet
Folle Perdrix
Kerollaire
bs
Calzac ht
Kergal
Villeneuve
Kerstephanie
Kercoquen
Boderin
Kermoizan
le Poulhors
Bonastère
Kerbiguiot
Suscinio
Coet d'Amour
Maison Neuve
Kergomirec
Corn er pont
Kerseal
N
Kerfrederic
pt
la Cour
Lan Hoedic
Le Net
Landrezac
Penvins
Trevenaste
grd
Trehial
Kerignard
leRoaliguen
Beg Lann
la Gree St Jacques
Kerfontaine
Kergal
ECH : 1/80 000
Pte de St Jacques
Pte de Penvins
Océan ATLANTIQUE

56 - SARZEAU Chemin de Kermaillard au LOGEO :
Extrêmité de l'anse du Poul



74/105/17 - Vasière intérieure, cependant recouverte à marée haute.



74/105/12 - Menhirs couchés le long du chemin à Kermaillard.



74/109/35 - Du quai de ce port de plaisance, vue vers l'Ouest pointe rocheuse du Logéo.

74/110/2 - Vers le Nord-Ouest, l'Ile de Govihan.





74/109/34 - Vers le Nord-Est, le golfe et l'Ile de Stibiden. A l'extrême gauche, la pointe de l'Ours.

Les deux pointes à l'Ouest et à l'Est du Logéo occupées par les propriétés privées.



74/109/37 - Le Golfe inaccessible à cause des propriétés privées à l'Ouest du Logéo. Ici, entrée du Poul.



74/111/10 - Pointe de Bréhuidic, à l'Est vue de l'ancien moulin , privée, accessible au public par un chemin central. Partie Sud menacée par les installations de caravanes et les constructions de résidences. Elle ferme à gauche la Baie du Lindin.



74/113/17 - De la rive Est de la Baie du Lindin Bréhuidic coiffée de son moulin du XIXeS.



74/112/11 - De la route du Moulin à l'Ouest, un alignement.



74/114/22 -

Vers l'Est, presqu'île de plus en plus basse aux abords de plus en plus vaseux. De la côte Est de la presqu'île de Bernon, vue sur la Pointe du Ruault, à droite, l'île des Oeufs, au loin la côte.



74/115/27 - De la côte Nord les îles des Oeufs, d'Illurie et d'Ilur. Paysage dans cette zone de champs ouverts et de bocage.



74/115/26 -

Le Nord de la presqu'île est envahi par les caravanes blanches sur leurs petits lopins de terre. Eviter qu'elles occupent le rivage.



74/138/25 - Parcs ostréicoles Ile de Stibiden.

74/139/28 - Derrière le vieux Ruault - côte basse.





74/138/24 - A l'Est, le long de la côte, grandes habitations.

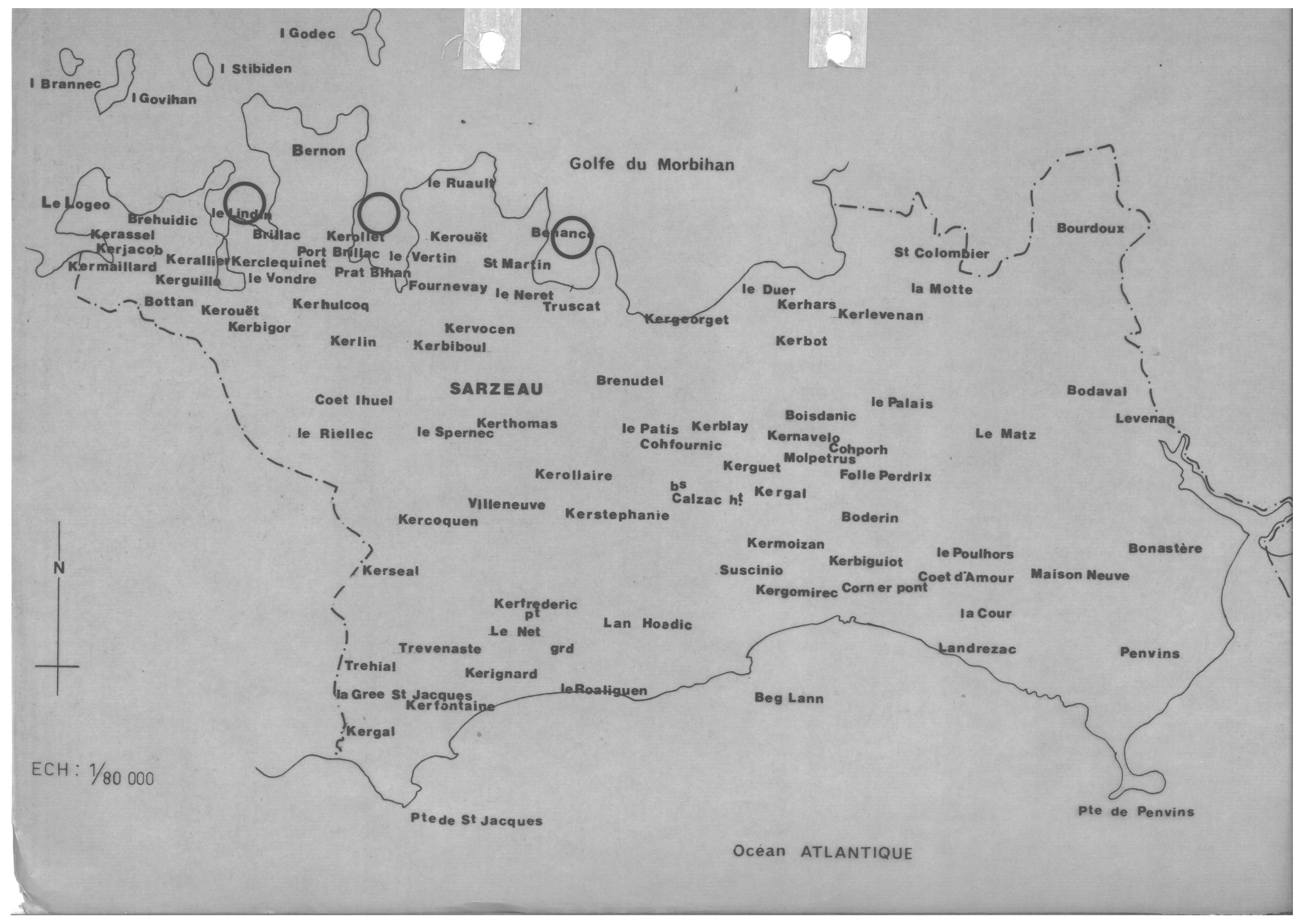
I Godec
I Stibiden
I Brannec
I Govihan
Bernon
Golfe du Morbihan
le Ruault
Le Logeo
Brehuidic
le Lindin
Kerassel
Brillac
Kerollet
Kerouët
Benance
Kerjacob
Port Brillac
le Vertin
St Colombier
Bourdoux
Kerallier
Kerclequinet
St Martin
Kermaillard
Prat Bihan
Kerguillo
le Vondre
Fournevay
le Neret
le Duer
la Motte
Bottan
Kerhulcoq
Truscat
Kerhars
Kerlevenan
Kerouët
Kergeorget
Kerbigor
Kervocen
Kerlin
Kerbiboul
Kerbot
SARZEAU
Brenudel
Bodaval
Coet Ihuel
le Palais
Boisdanic
Levenan
Kerthomas
le Riellec
le Spernec
le Patis
Kerblay
Kernavelo
Le Matz
Cohfournic
Cohporh
Molpetrus
Kerguet
Kerollaire
Folle Perdrix
bs
Calzac ht
Kergal
Villeneuve
Kerstephanie
Kercoquen
Boderin
Kermoizan
le Poulhors
Bonastère
Kerbiguiot
N
Kerseal
Suscinio
Coet d'Amour
Maison Neuve
Kergomirec
Corn er pont
Kerfrederic
pt
la Cour
Lan Hoedic
Le Net
Trevenaste
grd
Landrezac
Penvins
Trehial
Kerignard
la Gree St Jacques
le Roaliguen
Beg Lann
Kerfontaine
Kergal
ECH : 1/80 000
Pte de St Jacques
Pte de Penvins
Océan ATLANTIQUE



74/111/6 - 74/111/7 - Baie du Lindin à marée basse à l'Est de Bréhuidic. Ensemble sauvage pittoresque - A protéger avec le hameau de Bréhuidic.



74/112/13 - Extrêmité Sud de la Baie avant la digue.



74/112/14 - Fausse note dans le paysage sauvage au Nord, et celui de l'étang romantique au Sud : " le cube blanc " sur la digue.



74/113/16 - L'étang du Lindin au Sud de la digue.



74/121/11 - De la route, paysage de la Baie de Bernon à marée haute. Vasière envahie par la végétation. A protéger avec les villages côtiers de Prat Bihan et Kérollet.



74/122/13 - Marécage au Sud de la route.



74/145/28 -

Parcs ostréicoles de la Pointe de Bénance.

74/145/26 -





74/145/27 -

Vasière vers le Pont Févis.

Du point de vue du patrimoine artistique, les trois presqu'îles Ouest groupent un habitat traditionnel de pêcheurs, intéressant, très souvent en alignements Est-Ouest, en majorité du XIX° siècle, mais aussi plus ancien (daté du XVII°, portes en arc brisé et moulures du XVI°). Les transformations parfois déplorables ont touché beaucoup de ces maisons, surtout pour les fenêtres, mais en général le volume est respecté, ce qui permet aux hameaux de garder leurs alignements et un certain "cachet", une conservation du patrimoine inconnue sur la côte océane Sud. (cf photo Prat-Bihan, le Vieux Ruault, Kervocen)

Voici certaines constantes dans l'implantation de l'habitat ancien :

1) Chaque presqu'île possède son hameau central sur la route de Sarzeau au Net par le Nord. Il regroupe une chapelle ou même une église à Brillac, de petits commerces, des puits, une croix du XIX° siècle, mais le plus grand nombre d'habitat ancien ne se trouve pas là, car il a subi trop de transformations. Ce sont Kerjacob, Kerassel, Brillac, Port Brillac, St Martin.

Le Logéo est un gros hameau original en tant que petit port, un peu mort maintenant (cf les ruines de maisons). Ses habitations, sans alignement régulier, sont plus importantes que les maisons de pêcheurs des autres villages : elles sont presque toutes de la première moitié du XIX° siècle quand elles n'ont pas d'étages, elles ont au moins deux fenêtres et une porte au rez-de-chaussée, (les autres n'ont qu'une fenêtre) beaucoup pourraient être qualifiées de bourgeoises, car elles appartenaient très souvent à des retraités de la marine, des capitaines au long cours etc... (cf photos n°s 74.107.25 et 74.60.35)

2) Moins imposants, de petits lieux-dits d'habitat de pêcheurs n'ont pas ou peu remanié leur alignement et l'aspect extérieur de leurs maisons. Ils se trouvent en général à l'Est des presqu'iles et méritent une protection comme "Secteur de protection spéciale d'architecture et d'aspect" où les projets devront être particulièrement soignés et en harmonie avec l'environnement". Ce sont Bréhuidic, Kerollet, Prat Bihan (six maisons anciennes l'une à côté de l'autre). (cf photo 74.121.9)

Fournevay, plus important, rentre cependant dans cette catégorie, étant donné la richesse du patrimoine (29 maisons anciennes) aux restaurations bien faites, il est divisé en 2, la partie la plus riche étant au Sud. Il est prolongé par le manoir de Vertin du XVII° et XVIII° siècles, et le village de Kerouët St Martin et son alignement Ouest qui n'a pas de maison moderne. Sans doute conviendrait-il de faire un effort pour l'entretien des abords de maisons.

3) Enfin il faut respecter quelques maisons isolées anciennes dans les petits lieux-dits intérieurs : Kermaillard, Bottan-Kerouët, Bénance, Kervocen, et le Vieux Ruault (bien qu'il ne soit pas à l'intérieur), ce dernier se compose de deux alignements, mais excepté un ensemble d'ancien et de moderne, bien restauré à l'entrée du village, et deux vieilles maisons les habitations sont remaniées et bariolées de toutes les couleurs. (cf photo n° 74.131.23 etc...)

Les photos sont placées par ordre de parcours Ouest-Est, pour la partie Ouest, puis par ordre d'intérêt des châteaux pour la partie Est.

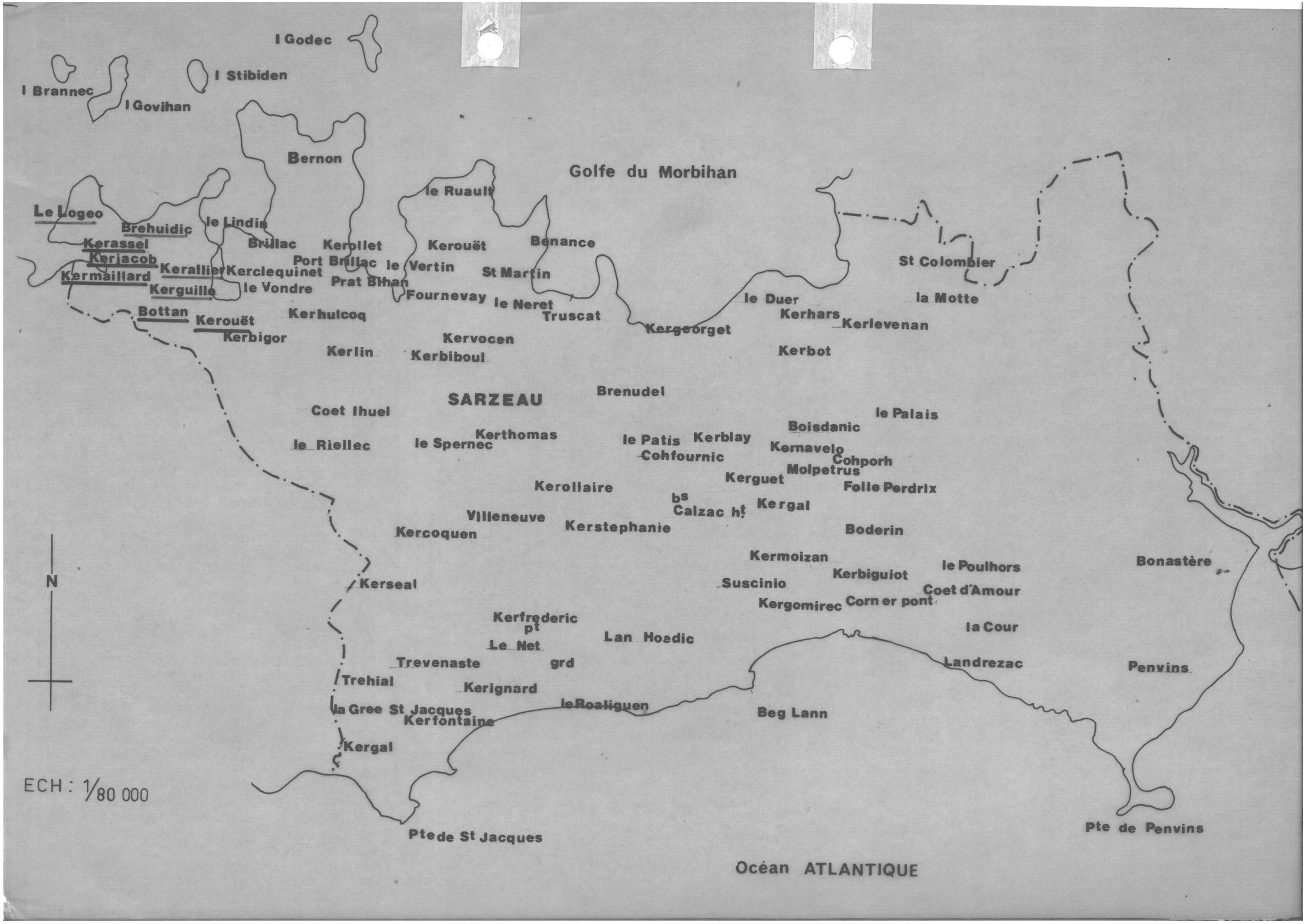
I Godec
I Stibiden
I Brannec
I Govihan
Bernon
Golfe du Morbihan
le Ruault
Le Logeo
Brehuidic
le Lindin
Kerassel
Brillac
Kerollet
Kerouët
Benance
Kerjacob
Port Brillac
le Vertin
St Martin
St Colombier
Kerallier
Kerclequinet
Kermaillard
Prat Bihan
Kerguille
le Vondre
Fournevay
le Neret
le Duer
la Motte
Bottan
Kerhulcoq
Truscat
Kerhars
Kerlevenan
Kerouët
Kergeorget
Kerbigor
Kervocen
Kerlin
Kerbiboul
Kerbot
Brenudel
SARZEAU
Coet Ihuel
le Palais
Boisdanic
Kerthomas
le Patis
Kerblay
le Riellec
le Spernec
Kernavelo
Cohfournic
Cohporh
Molpetrus
Kerguet
Kerollaire
Folle Perdrix
bs
Calzac ht
Kergal
Villeneuve
Kerstephanie
Kercoquen
Boderin
Kermoizan
le Poulhors
Bonastère
N
Kerseal
Kerbiguiot
Suscinio
Coet d'Amour
Kergomirec
Corn er pont
Kerfrederic
pt
la Cour
Lan Hoedic
Le Net
Trevenaste
grd
Landrezac
Penvins
Trehial
Kerignard
la Gree St Jacques
leRoaliguen
Beg Lann
Kerfontaine
Kergal
ECH : 1/80 000
Pte de St Jacques
Pte de Penvins
Océan ATLANTIQUE



74/109/36 - Port du Logéo - vu de la câle Nord.

74/107/25 -





74/107/25 - 70/60/35 - Maisons typiques du Logéo, du début XIXeS. Deux fenêtres et une porte centrale à linteaux segmentaires - une gerbière à fronton souvent de bois - corniches de pierre.
Maisons de retraités de la marine.



74.107.26 Parmi les neuf maisons préinventoriées type du XIX° siècle avec étage.



70.60.33 Cependant quelques simples habitats de pêcheurs du XVIII° siècle.



70/62/7 - Celle de droite évoluera-t-elle comme sa voisine ?



70/63/9 - Partout même habitat de pêcheur, aux éléments du XVIIeS. Fenêtres parfois transformées.



70/63/8 -



70/63/11 -

# S A R Z E A U

## CHATEAU DE KERALLIER

Au Sud de Bréhuidic, les murs de granit du parc de château, aux très beaux arbres longent la fraiche vallée du Lindin.

Le château austère, par son petit nombre d'ouvertures extrèmement sobres, par son crépis [illegible], a orienté sa façade principale, datée 1670, au Nord (seule fantaisie les petites lucarnes à fronton débordant sur le toit). Comme la plupart des autres châteaux des bords du golfe, il se compose d'un corps central rectangulaire flanqué de 2 pavillons latéraux plus élevés ; comme le château de Truscat, étant donné les dénivellations de terrain, la façade Sud de 1764 est plus basse et moins bien équilibrée ; ici, pas de perron mais cinq portes fenêtres très simples de plein pied avec le jardin.

Sur la route de Kerassel au Lindin, les dépendances importantes du XIX° siècle forment une cour rectangulaire, une partie servait alors de distillerie.



70/62/5 - Façade Nord de 1670.



74/112/12 - Chemin ombragé longeant le parc.
A droite, caché l'étang du Lindin.

Du patrimoine ancien isolé retrouvé à Kermaillard, Kérassel, Kerjacob, Bottan et Kerouet voici le plus important.



70/56/9 - Kerouet
restes d'une maison ancienne longue de 15m mais la partie gauche est trop modernisée.



70/56/12 - Ferme de 1678. La porte en plein cintre a été en partie murée.



74.113.19

Croix de granit au carrefour des routes de BOTTAN et de KERHOUET ST MAUR.

Croix de 2,70 m de hauteur environ.



74/113/18 - Trois des cinq maisons préinventoriées, en général bien restaurées en résidences secondaires.

70/57/15 - Maison datée 1637 avec cheminée remarquable et appentis.





70/57/19 -

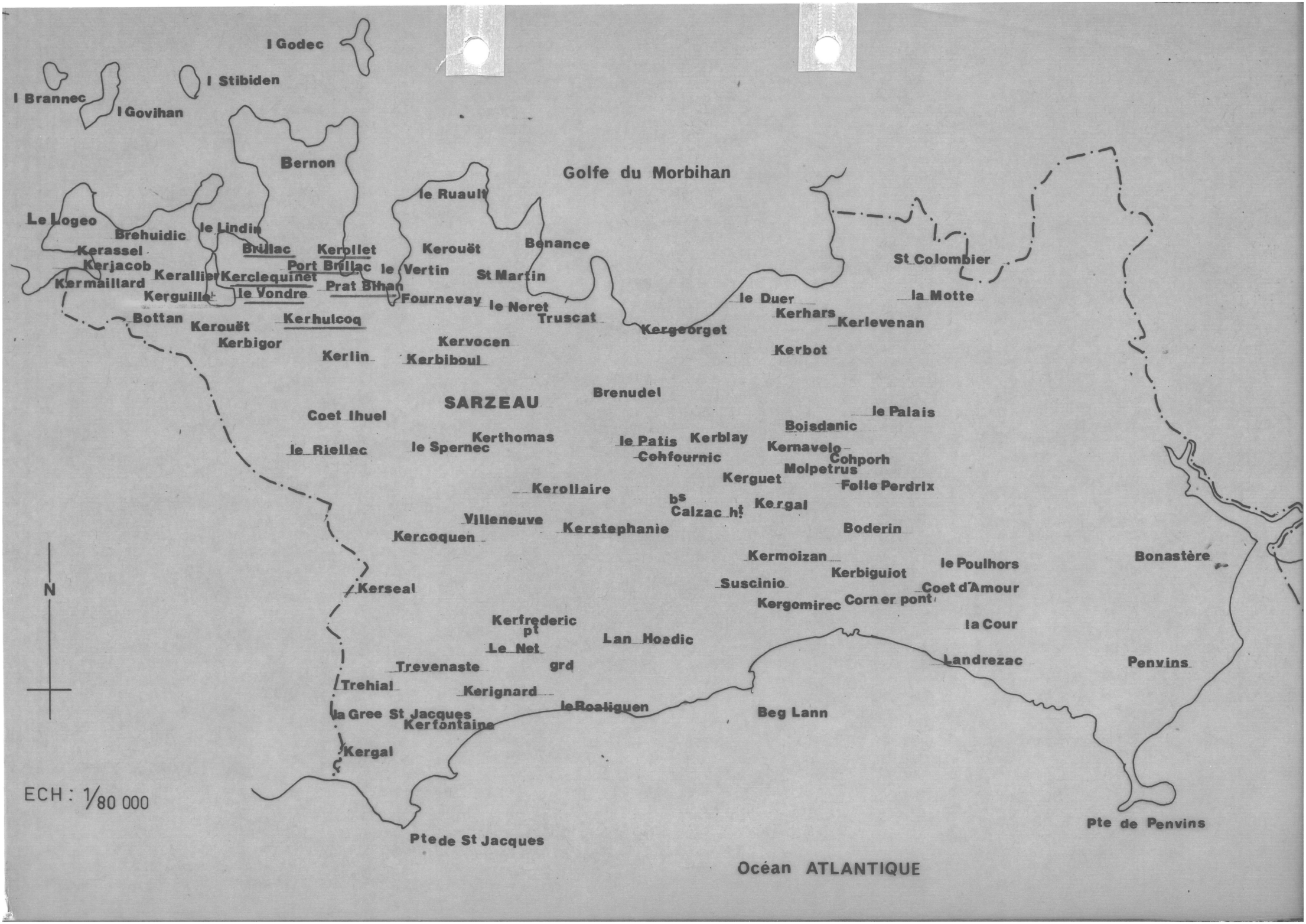
I Godec
I Stibiden
I Brannec
I Govihan
Bernon
Golfe du Morbihan
le Ruault
Le Logeo
Brehuidic
le Lindin
Kerassel
Brillac
Kerollet
Kerouët
Benance
Kerjacob
Port Brillac
le Vertin
St Martin
St Colombier
Kermaillard
Kerallier
Kerclequinet
Prat Bihan
Kerguillo
le Vondre
Fournevay
le Neret
le Duer
la Motte
Bottan
Kerhuicoq
Truscat
Kerhars
Kerlevenan
Kerouët
Kergeorget
Kerbigor
Kervocen
Kerbot
Kerlin
Kerbiboul
Brenudel
SARZEAU
le Palais
Coet Ihuel
Boisdanic
Kerthomas
le Patis
Kerblay
Kernavelo
le Riellec
le Spernec
Cohfournic
Cohporh
Molpetrus
Kerguet
Kerollaire
Folle Perdrix
bs
Calzac ht
Kergal
Villeneuve
Kerstephanie
Boderin
Kercoquen
Kermoizan
le Poulhors
Bonastère
Kerbiguiot
Kerseal
Suscinio
Coet d'Amour
Kergomirec
Corn er pont
Kerfrederic
pt
la Cour
Lan Hoedic
Le Net
Landrezac
Penvins
Trevenaste
grd
Trehial
Kerignard
leRoaliguen
la Gree St Jacques
Beg Lann
Kerfontaine
Kergal
N
ECH : 1/80 000
Pte de St Jacques
Pte de Penvins
Océan ATLANTIQUE



70/65/23 - A Kerhulcoq, seul habitat ancien, n'ayant pas subi trop de transformations, de tous les petits hameaux intérieurs entre Kerouet et Keriboul.

De nombreux vestiges d'habitats anciens de pêcheurs, mais trop transformés. Eglises du XIXeS.



70/63/13 - Moulin peu transformé, bien restauré au Sud du village.



74/120/10 - Face au moulin, croix au soubassement du XVIIeS.



74/118/2 - Un ensemble. A l'extrême gauche, habitat du XVIIeS.

Village à sept maisons anciennes du XVIIe au XIXeS, mais sans l'unité d'alignement, ni l'homogénéité de Kérollet et Prat Bihan.



70/66/28 - Habitat du XVIIIeS.



70/67/33 - XVIIIe ou XIXeS.



74/117/35 - A la sortie de Pont Brillac, beau dolmen de 4,50m X 2m, classé M.H.



74/118/4 - Seul vestige du couvent de fransciscains établi sur la pointe de Bernon - une croix de béton a remplacé la croix d'origine, détruite à la révolution, dressée sur cet oratoire original, sans do ute du XVIIeS. Au milieu de prairies parsemées d'arbres, on jouit d'un panorama splendide de 300° sur le golfe, mais propriété privée.



74/116/32 - Façades postérieures et principales
74/116/33 - avec appentis de deux vieilles maisons de pêcheurs.





70/67/38 - Maison du XVIII^e s.



74/121/7 - Prat Bihan, vue du Nord. Vue sur le golfe.



74/121/9 - Un alignement Est/Ouest de cinq maisons anciennes de pêcheur. Garage regrettable. Les trois suivantes gardent volume, portes et certaines ouvertures d'origine. Leur faisant face au Nord, deux maisons anciennes : l'une datée 1841 garde gerbière et porte du XVIIe siècle.

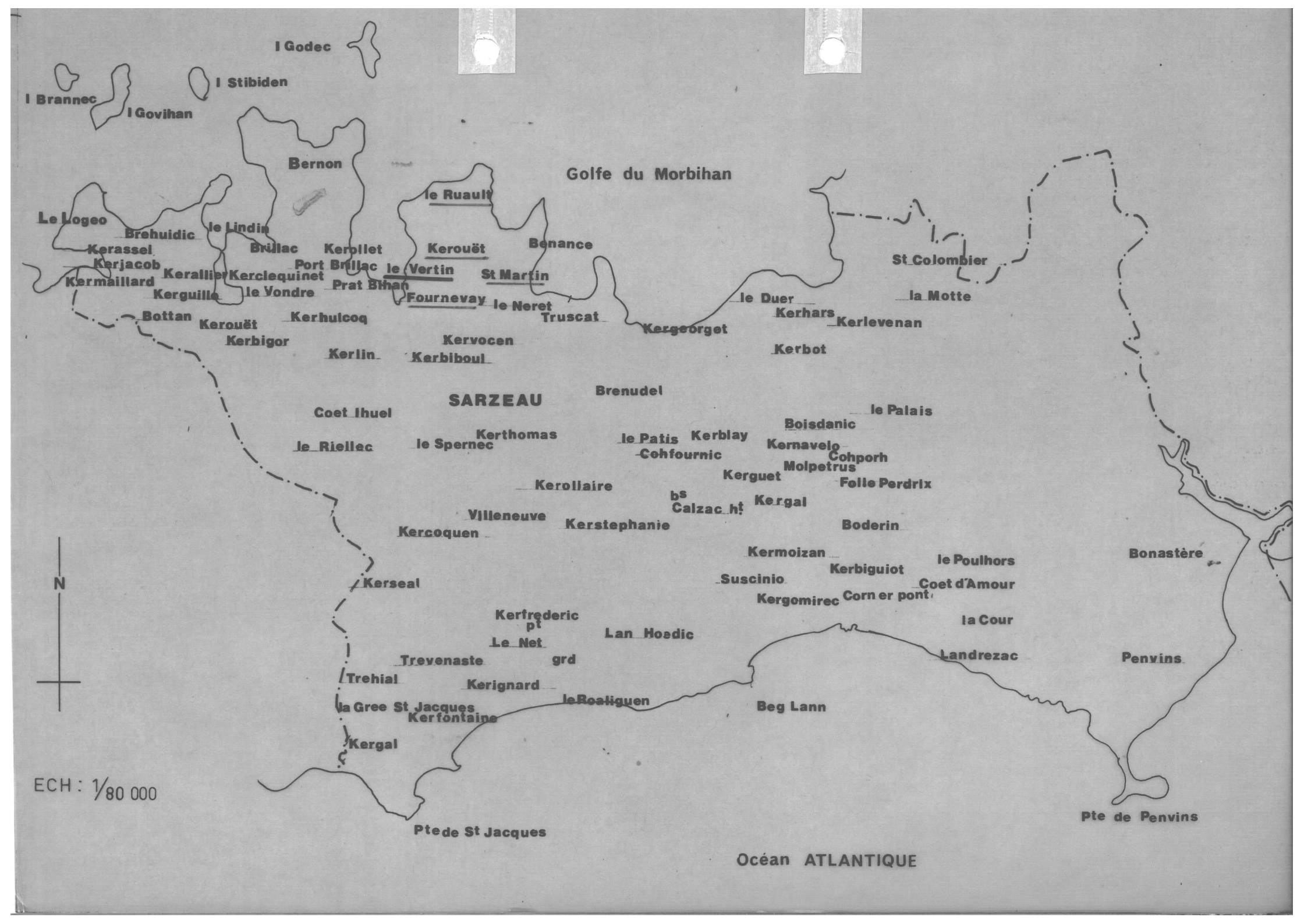
I Godec
I Stibiden
I Brannec
I Govihan
Bernon
Golfe du Morbihan
le Ruault
Le Logeo
Brehuidic
le Lindin
Kerassel
Brillac
Kerollet
Kerouët
Benance
Kerjacob
Port Brillac
le Vertin
St Martin
St Colombier
Kermaillard
Kerallier
Kerclequinet
Prat Bihan
Kerguille
le Vondre
Fournevay
le Neret
le Duer
la Motte
Bottan
Kerouët
Kerhulcoq
Truscat
Kerhars
Kerlevenan
Kergeorget
Kerbigor
Kervocen
Kerbot
Kerlin
Kerbiboul
Brenudel
SARZEAU
Coet Ihuel
le Palais
Boisdanic
Kerthomas
le Patis
Kerblay
le Riellec
le Spernec
Kernavelo
Cohfournic
Cohporh
Molpetrus
Kerguet
Kerollaire
Folle Perdrix
bs
Calzac ht
Kergal
Villeneuve
Kerstephanie
Boderin
Kercoquen
Kermoizan
le Poulhors
Bonastère
Kerbiguiot
Kerseal
Suscinio
Coet d'Amour
Kergomirec
Corn er pont
Kerfrederic
pt
la Cour
Lan Hoedic
Le Net
Trevenaste
grd
Landrezac
Penvins
Trehial
Kerignard
le Roaliguen
la Gree St Jacques
Beg Lann
Kerfontaine
Kergal
N
ECH : 1/80 000
Pte de St Jacques
Pte de Penvins
Océan ATLANTIQUE



70/73/26 - Au Sud, un des plus beaux alignements : Trois maisons à toits de même hauteur, aux ouvertures d'origine. A l'extrême droite, celle-ci avec appentis, fin du XVIe siècle.

70/73/25 - Celle-ci centrale, du XVIIIeS, avec porte en anse de panier.





70/72/23 - A gauche, celle-ci du début du XVIIe siècle possède une fenêtre à linteau segmentaire du XIXe ; mais conserve la lucarne d'origine à gaudron et traverse.

# Fournevay

## Situation des maisons pré-inventoriées

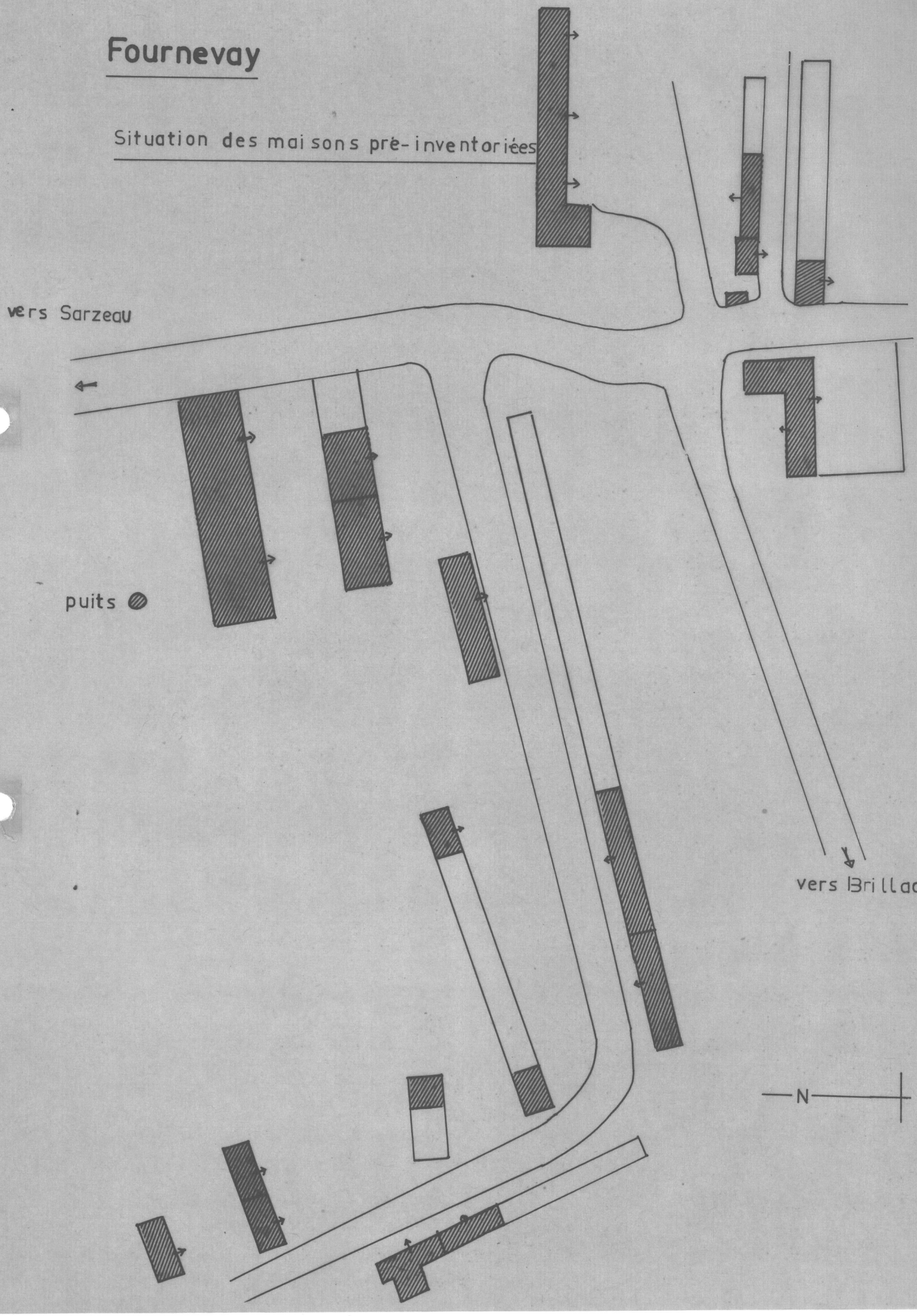



74/122/14 - Quatre ans après restauration de l'alignement respectant les plus belles ouvertures; la fenêtre supérieure à traverse de la maison de gauche est repercée ; cependant, 2 nouvelles fenêtres sont percées à l'extrême gauche.



70/73/27 - Détail:belle lucarne du XVIe siècle à appui à goudron et traverse.



70/74/34 -



74/122/15 -

Complétant l'alignement précédent, 2 maisons traditionnelles : celle de droite, plus ancienne.



70/100/15 - Ferme ancienne (son pignon en est témoin) à boulins, de toute part remaniée : lucarne, portes à anse de panier, beaux en eux-mêmes, mais d'origine inconnue.



70/77/3 -



70/79/19 - Bel ensemble. Seul le toit a été surélevé.



70/80/21 - Maison mitoyenne ouvertures transformées, excepté cette belle porte fin XVIe d'origine, en arc plein cintre irrégulier.



70/79/15 -

Alignement moins riche, mais nombreux éléments intéressants : tête de femme sur crossette de rampant sur une maison voisine toute transformée.



70/78/13 -



74/123/21 - Edifice remanié, mais porte haute en plein cintre moulurée, d'un escalier droit extérieur.



70/77/5 -



70/78/10 - Ici quelques maisons du début du XIXe avec volumes et ouvertures harmonieux.

# S A R Z E A U

## MANOIR LE VERTIN

Complétant l'ensemble de Fourneyay le manoir date du XVI° siècle.

Le charme de l'ensemble est surtout dû à l'entrée de la cour, percée dans un haut mur dont la voûte centrale a disparu, mais à droite une porte piétonnière, en anse de panier moulurée est remarquable.

Au delà de la cour, le manoir gris d'un étage avec combles, en appareil irrégulier, a gardé deux portes en plein-cintre, l'encadrement de l'une d'elles à moulures est du XVI° siècle. Les autres ouvertures ont été transformées semble-t-il au XVII° siècle, comme celles des communs qui à gauche et moins élevées ferment la cour. La maison mitoyenne de droite, très transformée a gardé son volume et l'encadrement mouluré de plein-cintre de la belle porte d'origine. A noter le puits dans la cour.



74/128/11 - Entrée du manoir.



70/100/13 - Etables anciennes ouvertures non transformées.



70/81/29 - Porte centrale moulurée fenêtres agrandies.



70/81/30 - Trop modernisée.



74/130/17 - Les alignements -
photo supérieure : ensemble Sud.
La dernière maison est ancienne - les autres du XIXeS.
A gauche : ensemble Nord.

74/129/15 -





70/82/36 -



70/82/35 - Deux maisons anciennes de l'alignement Nord.



74.140.32 A

Beau puits traditionnel situé dans le fossé à environ 50 m au Nord de St Martin. Il forme une voûte brisée de gneiss d'1,50 m de haut et environ 2 m de long.



74/139/30 - A l'entrée un bel alignement de toits Est-Ouest.

74/131/23 - En réalité seuls sont intéressants, cet ensemble bien restauré aux volumes harmonieux alliant moderne et ancien, et deux vieilles maisons à l'Ouest, dont celle de droite.
Remarque : la tête d'homme sur la pierre d'assise du rampant.





70/84/4 -

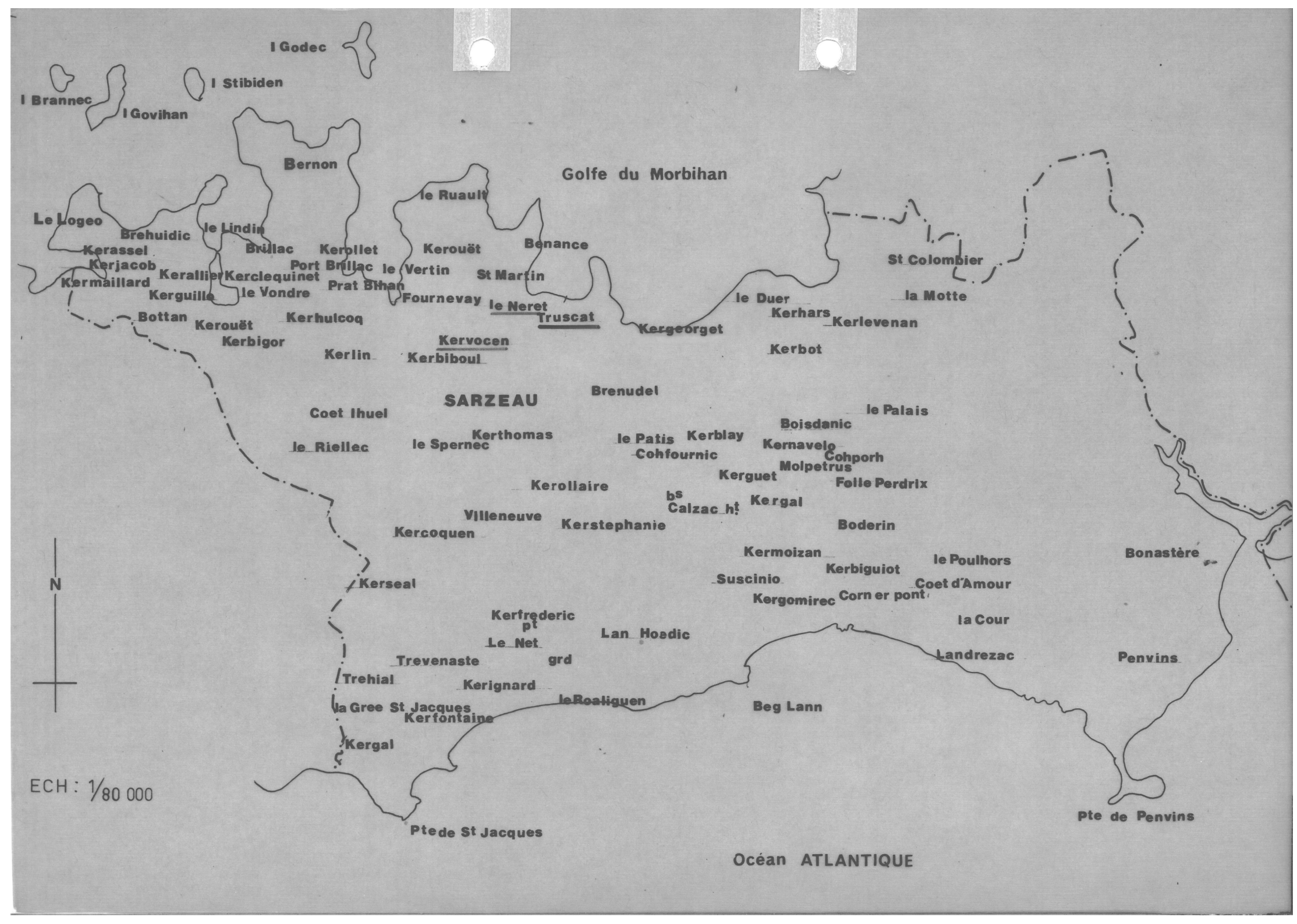
I Godec
I Stibiden
I Brannec
I Govihan
Bernon
Golfe du Morbihan
le Ruault
Le Logeo
Brehuidic
le Lindin
Kerassel
Brillac
Kerollet
Kerouët
Benance
St Colombier
Kerjacob
Port Brillac
le Vertin
St Martin
Kerallier
Kerclequinet
Kermaillard
Prat Bihan
Kerguille
le Vondre
Fournevay
le Neret
le Duer
la Motte
Bottan
Kerhulcoq
Truscat
Kerhars
Kerlevenan
Kerouët
Kergeorget
Kerbigor
Kervocen
Kerlin
Kerbiboul
Kerbot
Brenudel
SARZEAU
le Palais
Coet Ihuel
Boisdanic
Kerthomas
le Patis
Kerblay
le Riellec
le Spernec
Kernavelo
Cohfournic
Cohporh
Molpetrus
Kerguet
Folle Perdrix
Kerollaire
bs
Calzac ht
Kergal
Villeneuve
Kerstephanie
Boderin
Kercoquen
Kermoizan
le Poulhors
Bonastère
Kerbiguiot
N
Kerseal
Suscinio
Coet d'Amour
Kergomirec
Corn er pont
Kerfrederic
pt
la Cour
Lan Hoedic
Le Net
Landrezac
Penvins
Trevenaste
grd
Trehial
Kerignard
la Gree St Jacques
leRoaliguen
Beg Lann
Kerfontaine
Kergal
ECH : 1/80 000
Pte de St Jacques
Pte de Penvins
Océan ATLANTIQUE





74/133/34 - 70/86/17 - Deux maisons anciennes de l'alignement.



74/133/32 -



70/87/20 - Transformation entre 1970 et 1974 !



74/133/35 -

# S A R Z E A U

## CHATEAU DU NERET

Ce bâtiment rectangulaire du XIXº siècle à un étage, au milieu de son grand jardin pentu vers le Nord, mérite plus d'être appelé manoir que Château. Annobli par sa partie centrale composée d'une baie à 4 pilastres plats et d'une grande porte à fronton, la forme et les proportions de ses fenêtres lui donnent tout son charme.

De l'ancien manoir, il reste un pigeonnier en tour ronde.



70/87/23 - Façade principale.



70/87/21 - Pigeonnier.

# S A R Z E A U

## CHATEAU DE TRUSCAT

Le chateau est aussi entouré d'un parc aux beaux arbres. On y pénètre par une grille au sommet de laquelle siège la couronne des Comtes à 5 fleurons. Le chateau bâti par la famille de Francheville au XVIII° siècle est un grand rectangle flanqué de 4 pavillons aux toits en croupes, plus élevés que celui du corps central. La façade Nord montre une harmonie que l'on ne retrouve pas sur la façade Sud : le rez de chaussée est surélevé, un beau perron en fer à cheval permet d'y accéder, les pavillons sont en retrait par rapport au corps central ; les cheminées, les belles fenêtres et les lucarnes à fronton et pot-à-feu d'époque lui donnant une certaine élégance. Le château renferme un mobilier et des archives intéressantes.

D'un château antérieur, il reste des dépendances du XVI° siècle (ouvertures en plein cintre, moulurées, escaliers extérieurs etc...)

La petite chapelle à droite de l'allée centrale, dont la porte en plein cintre est surmontée des armoiries des Francheville, fut construite par ceux-ci au XVII ° siècle.



74/147/35 - Façade Nord, face au golfe.
Beau perron - belles lucarnes - équilibre.



74/146/30 - Façade Sud
moins harmonieuse. C'est un point de vue !



74/146/33 - De la façade Sud - vue sur le golfe.

74/146/31 - Quelques dépendances du XVIeS. A droite, la chapelle.





70/87/24 - Chapelle du XVIIeS. Blason des Francheville sur la porte.

# S A R Z E A U

## CHATEAU DE KERGEORGET

Entre Kerbodec et Kervarin, au milieu de son parc - pas très bien entretenu - descendant vers le golfe, le château jouit d'une belle vue.

Construit par Amédée de Francheville au milieu du XIX° siècle, il a quelques similitudes avec Kerthomas, en beaucoup plus petit, par ses deux tourelles à corniches et fenêtres à meneaux encadrant le perron et la partie centrale du bâtiment rectangulaire.



74/159/25 - Façade Sud, du XIXeS.

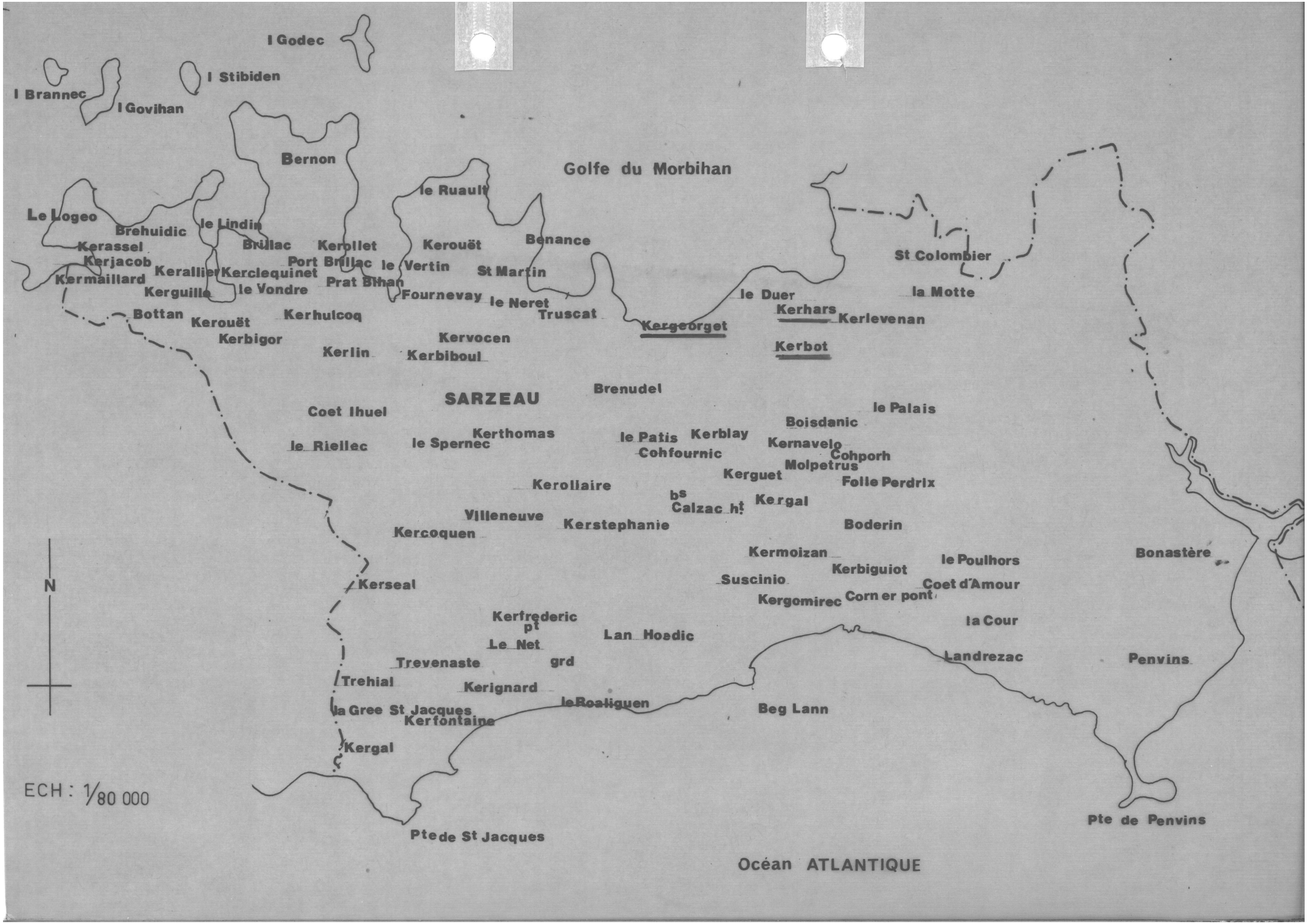
I Godec
I Stibiden
I Brannec
I Govihan
Bernon
Golfe du Morbihan
le Ruault
Le Logeo
Brehuidic
le Lindin
Kerassel
Brillac
Kerollet
Kerouët
Benance
Kerjacob
Port Brillac
le Vertin
St Martin
St Colombier
Kerallier
Kerclequinet
Kermaillard
Prat Bihan
Kerguillo
le Vondre
Fournevay
le Neret
le Duer
la Motte
Bottan
Kerhulcoq
Truscat
Kerhars
Kerlevenan
Kerouët
Kergeorget
Kerbigor
Kervocen
Kerbot
Kerlin
Kerbiboul
Brenudel
SARZEAU
le Palais
Coet Ihuel
Boisdanic
Kerthomas
le Patis
Kerblay
Kernavelo
le Riellec
le Spernec
Cohfournic
Cohporh
Molpetrus
Kerguet
Folle Perdrix
Kerollaire
bs
Calzac ht
Kergal
Villeneuve
Kerstephanie
Boderin
Kercoquen
Kermoizan
Bonastère
le Poulhors
Kerbiguiot
N
Kerseal
Suscinio
Coet d'Amour
Kergomirec
Corn er pont
Kerfrederic
pt
la Cour
Lan Hoedic
Le Net
Landrezac
Penvins
Trevenaste
grd
Trehial
Kerignard
la Gree St Jacques
le Roaliguen
Beg Lann
Kerfontaine
Kergal
ECH : 1/80 000
Pte de St Jacques
Pte de Penvins
Océan ATLANTIQUE

# S A R Z E A U

## MANOIRS DE KERHARS ET DE KERBOT

Seuls les sites de ces deux bâtiments construits au XIX° siècle, pour servir d'orphelinat, méritent l'attention : zone boisée pour le manoir de Kerhars qui possède des vestiges d'un antique manoir , une porte d'entrée cochère ancienne et sa porte piétonne, en plein-cintre ; espace de prairies valonnées pour celui de Kerbot. Aussi, de la Nationale ce dernier est-il perçu avec ses communs comme un ensemble harmonieux.



74/159/28 - De la Nationale 780, le Manoir de Kerbot.



74/158/19 - Site campagnard du Manoir de Kerhars.

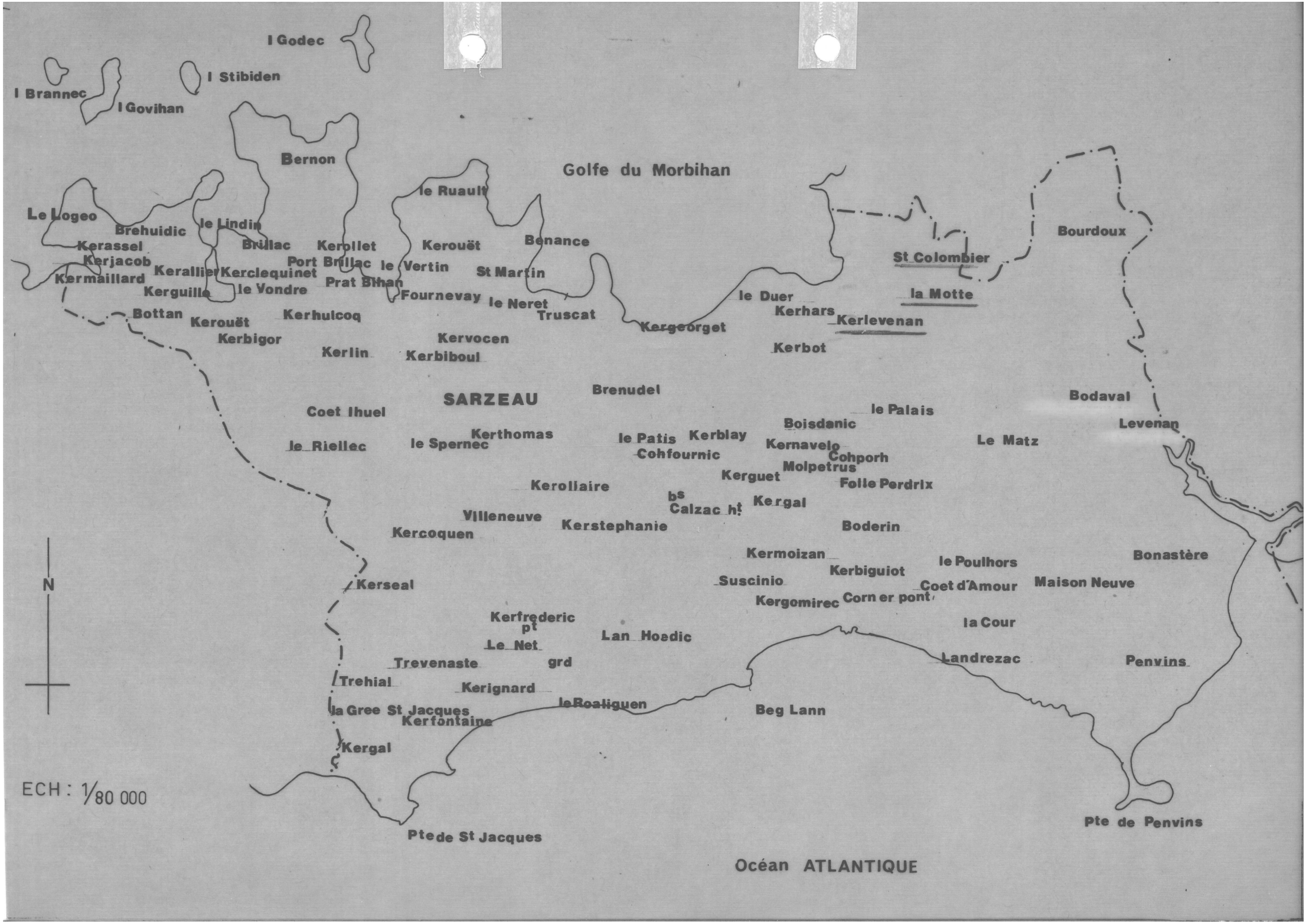
I Godec
I Stibiden
I Brannec
I Govihan
Bernon
Golfe du Morbihan
le Ruault
Le Logeo
Brehuidic
le Lindin
Kerassel
Brillac
Kerpillet
Kerouët
Benance
Kerjacob
Port Brillac
le Vertin
St Martin
Kerallier
Kerclequinet
Kermaillard
Prat Bihan
Kerguille
le Vondre
Fournevay
le Neret
Truscat
Bottan
Kerhulcoq
Kerouët
Kerbigor
Kervocen
Kerlin
Kerbiboul
Kergeorget
le Duer
Kerhars
Kerlevenan
Kerbot
St Colombier
la Motte
Bourdoux
SARZEAU
Brenudel
Bodaval
Coet Ihuel
le Palais
Boisdanic
Levenan
Kerthomas
le Patis
Kerblay
Kernavelo
Le Matz
le Riellec
le Spernec
Cohfournic
Cohporh
Molpetrus
Kerguet
Kerollaire
Folle Perdrix
bs
Calzac ht
Kergal
Villeneuve
Kerstephanie
Boderin
Kercoquen
Kermoizan
le Poulhors
Bonastère
Kerbiguiot
Kerseal
Suscinio
Coet d'Amour
Maison Neuve
Kergomirec
Corn er pont
Kerfrederic
pt
la Cour
Lan Hoedic
Le Net
Landrezac
Penvins
Trevenaste
grd
Trehial
Kerignard
la Gree St Jacques
leRoaliguen
Beg Lann
Kerfontaine
Kergal
N
ECH : 1/80 000
Pte de St Jacques
Pte de Penvins
Océan ATLANTIQUE

# S A R Z E A U

## CHATEAU DE KERLEVENAN

L'accès du château au golfe est maintenant barrée par la N. 780.

Cet élégant bâtiment rectangulaire construit en 1789 par les DE GOUVELLO fut classé Monument Historique en partie dès 1933 puis en totalité avec le parc très bien entretenu et ses dépendances en 1965. Aussi nous n'avons pas ici à en faire la description mais notons cependant la façade Nord particulièrement belle avec son grand escalier aboutissant à 4 colonnes cannelées qui encadrent 6 belles baies. Les dépendances ont plus de sobriété mais sont du même siècle, de même la chapelle du même style que le château.

# S A R Z E A U

## LA MOTTE RIVAULT

A la hauteur de St Colombier à l'Est de la Nationale 780, en zone marécageuse il reste, d'une propriété ayant appartenu aussi aux de Francheville, un long bâtiment de la fin du XVII° siècle ou début XVIII° siècle. Les ouvertures sont régulièrement disposées, certaines ont été transformées ; l'écu central surajouté est usé. Les communs à droite sont plus récents. Le colombier est en ruines. Il serait regrettable que ce beau bâtiment disparaisse, étant actuellement inhabité et en mauvais état.



74/180/23 - Bâtiment long du XVIIe, XVIIIeS, mal entretenu. Vestige à sauvegarder.



70/44/34 -

Si l'ensemble du hameau très remanié est sale il subsiste quelques maisons anciennes autour de la chapelle du XIXe. A droite, maison du XVIIIe - en dessous, maison du XVIIe.

70/44/37 - A l'Ouest parmi d'autres, très restaurées, maisons du XVIIIe au-dessous et à droite, du XVIIe, malheureusement, non entretenue.





70/43/28 -

S A R Z E A U

## La zone Sud : de St Jacques au Roaliguen

Coupée par la vaste ria comblée que forment les marais de Suscinio, la côte Sud de SARZEAU offre un paysage varié.

D'Ouest en Est, elle présente d'abord une série de cordons littoraux parfois bordés de dunes et de rochers, surplombés jusqu'au ROALIGUEN par une route à environ 300 mètres de la mer. Des villages anciens la jalonnent : LA GREE ST JACQUES, KERFONTAINE, KERIGNARD, TREVENASTE, LE NET, LE ROALIGUEN qui gardent parfois de bons exemples d'habitat traditionnel. Trop souvent, cependant, ils sont abimés par des transformations mal étudiées ; seuls, alors, un volume, un élément n'indiquent plus la présence de maisons anciennes. Un village, KERFONTAINE mérite toutefois qu'on prête encore attention aux éventuelles restaurations. L'ensemble est un des moins défigurés et il subsiste beaucoup de maisons de pêcheurs abandonnées. Dans tous les cas, un effort devrait être fait pour que les abords des secteurs habités soient moins sales et plus attrayants.

Tous ces villages sont étouffés par les pavillons et lotissements qui se construisent depuis quelques années. Il n'y a déjà plus de limite entre eux et l'espace entre la mer et la route est de plus en plus restreint. De Kerfontaine au Roaliguen, les résidences secondaires bordent la plage. Seules la plage de Saint Jacques et ses dunes ne sont pas encore bâties ; le terrain de camping municipal qui se trouve à cet emplacement est peut-être une protection suffisante. Notons toutefois à Saint Jacques la construction assez malheureuse de 2 immeubles.

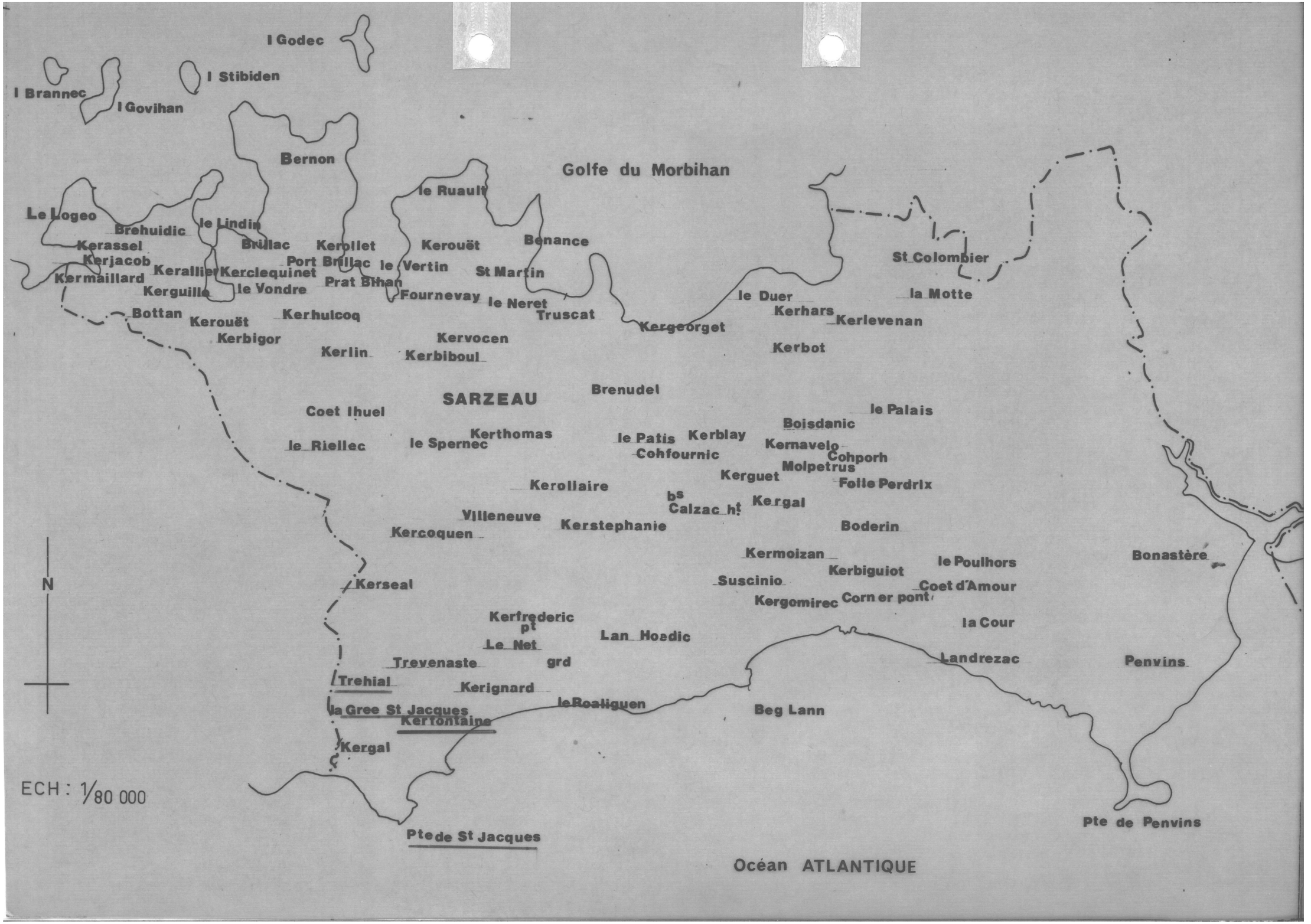
I Godec
I Stibiden
I Brannec
I Govihan
Bernon
Golfe du Morbihan
le Ruault
Le Logeo
Brehuidic
le Lindin
Kerassel
Brillac
Kerollet
Kerouët
Benance
Kerjacob
Port Brillac
le Vertin
St Martin
St Colombier
Kerallier
Kerclequinet
Kermaillard
Prat Bihan
Kerguille
le Vondre
Fournevay
le Neret
le Duer
la Motte
Bottan
Kerhulcoq
Truscat
Kerhars
Kerlevenan
Kerouët
Kergeorget
Kerbigor
Kervocen
Kerbot
Kerlin
Kerbiboul
Brenudel
SARZEAU
Coet Ihuel
le Palais
Boisdanic
Kerthomas
le Patis
Kerblay
le Riellec
le Spernec
Kernavelo
Cohfournic
Cohporh
Molpetrus
Kerguet
Kerollaire
Folle Perdrix
bs
Calzac ht
Kergal
Villeneuve
Kerstephanie
Boderin
Kercoquen
Kermoizan
le Poulhors
Bonastère
Kerbiguiot
N
Kerseal
Suscinio
Coet d'Amour
Kergomirec
Corn er pont
Kerfrederic
pt
la Cour
Lan Hoedic
Le Net
Landrezac
Penvins
Trevenaste
grd
Trehial
Kerignard
la Gree St Jacques
leRoaliguen
Beg Lann
Kerfontaine
Kergal
ECH : 1/80 000
Pte de St Jacques
Pte de Penvins
Océan ATLANTIQUE

Juste au dessus de la Grée Saint Jacques, Tréhial forme un alignement très court. Les maisons gardent encore la disposition commune des ouvertures mais sont très rehaussées.



70.7.17

Maisons de Tréhial.

A la limite Sud-Ouest de la commune à la Grée Saint Jacques, les quelques exemples d'habitat ancien ne servent plus que de débarras et ne sont pas mis en valeur. On trouve en outre quelques éléments anciens dans des maisons totalement transformées.



70.99.7

Porte et fenêtre sur façade arrière d'une maison. Le linteau de la fenêtre est daté 1828.



74.187.23 A

2 exemples de maisons de pêcheurs type.. Elles servent aujourd'hui de remises.



74.186.19 A



74.188.28 A

Port de St Jacques.

74.188.30 A

Plage de StJacques au Nord-Ouest du port





74.188.31 A

Un terrain de camping borde le cordon littoral et le protège. Son aménagement n'est cependant pas très esthétique.



70.12.6

De tous les villages de cette route côtiere, KERFONTAINE est celui qui est encore le moins abimé malgré les transformations malheureuses. Il conserve encore de nombreuses vieilles maisons de pêcheurs ; toutes sont abandonnées voire en ruines et menacées.



Ci-contre 70.12.8, cette maison photographiée en 1970 a été rasée depuis. Par son volume, la disposition de ses ouvertures, ses matériaux, elle était pourtant un type pur d'habitat local. Elle possédait en outre une belle porte en plein cintre moulurée.



70.13.9



70.10.36

Autres exemples d'habitat local, même le décor des ouvertures est commun (linteau en arc segmentaire). Seule originalité : la gerbière en plein-cintre de la maison ci-contre.

70/98/3.





70.10.32



74.186.15 A



74.186.16 A

Maisons de pêcheurs.



74.185.13 A

Vue générale de Kerfontaine du Sud/Est au Nord/Ouest

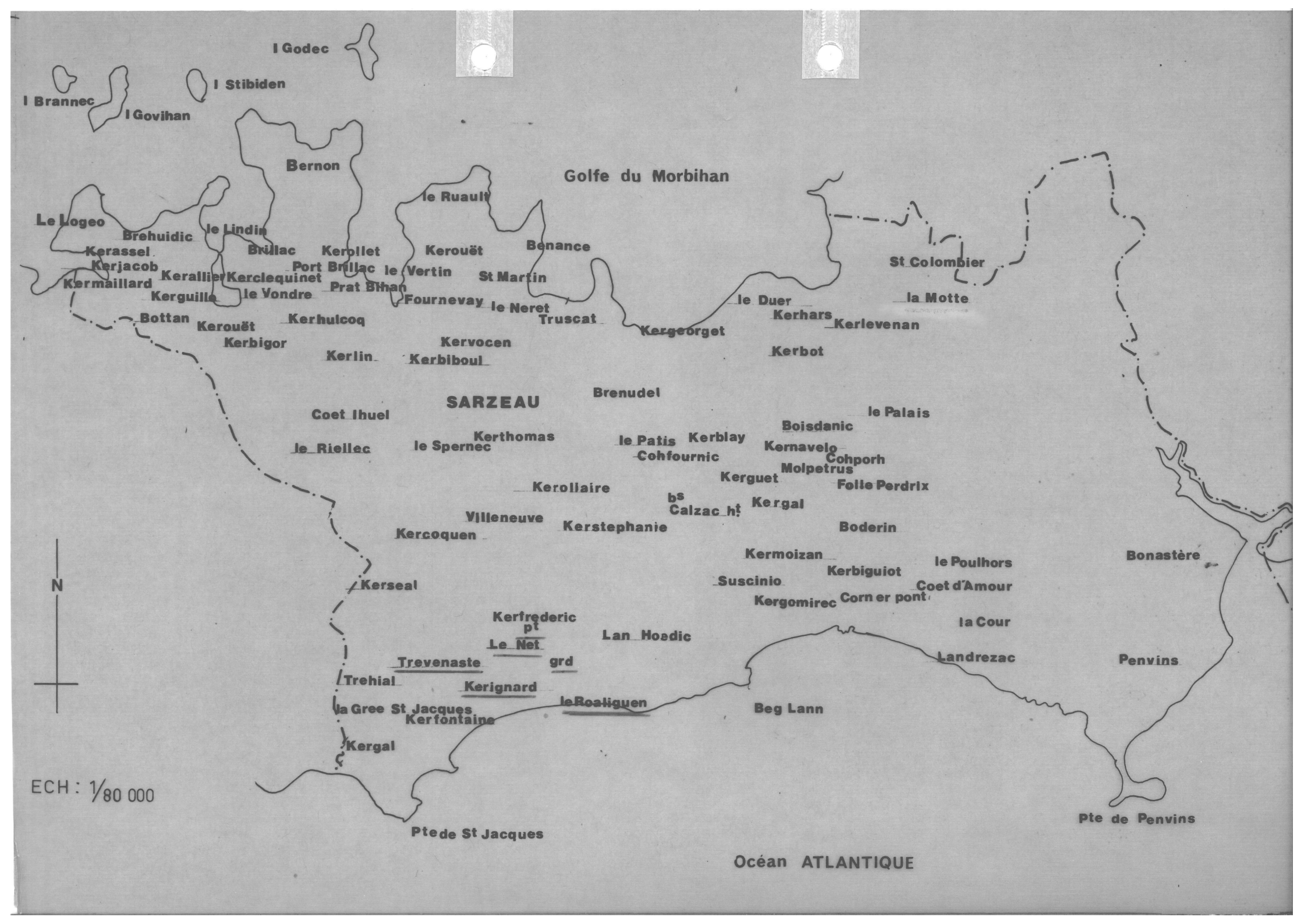
I Godec
I Stibiden
I Brannec
I Govihan
Bernon
Golfe du Morbihan
le Ruault
Le Logeo
Brehuidic
le Lindin
Kerassel
Brillac
Kerollet
Kerouët
Benance
Kerjacob
Port Brillac
le Vertin
St Martin
St Colombier
Kermaillard
Kerallier
Kerclequinet
Prat Bihan
Kerguillo
le Vondre
Fournevay
le Neret
le Duer
la Motte
Bottan
Kerhulcoq
Truscat
Kerhars
Kerlevenan
Kerouët
Kergeorget
Kerbigor
Kervocen
Kerlin
Kerbiboul
Kerbot
Brenudel
SARZEAU
le Palais
Coet Ihuel
Boisdanic
Kerthomas
le Patis
Kerblay
Kernavelo
le Riellec
le Spernec
Cohfournic
Cohporh
Molpetrus
Kerguet
Kerollaire
Folle Perdrix
bs
Calzac ht
Kergal
Villeneuve
Kerstephanie
Boderin
Kercoquen
Kermoizan
le Poulhors
Bonastère
Kerbiguiot
Kerseal
Suscinio
Coet d'Amour
Kergomirec
Corn er pont
Kerfrederic
pt
la Cour
Lan Hoedic
Le Net
Landrezac
Penvins
Trevenaste
grd
Trehial
Kerignard
la Gree St Jacques
leRoaliguen
Beg Lann
Kerfontaine
Kergal
N
ECH : 1/80 000
Pte de St Jacques
Pte de Penvins
Océan ATLANTIQUE

L'alignement de Kerignard est aujourd'hui défiguré par des rehaussements excessifs. Ce village en outre ne conserve plus beaucoup de belles habitations anciennes en dehors de la maison ci-dessous, bien restaurée, plus grande et plus cossue que les autres.



74.184.8 A



74.184.6 A



74.185.11 A

Maisons traditionnelles



70.16.28

Dans le hameau de Trevenaste seules 2 maisons anciennes n'ont pas été abimées, mais elles sont en mauvais état.



70.16.30

Celle-ci, datée de 1606 sur le linteau de la gerbière, est à vendre. Elle mérite d'être soigneusement restaurée.



74.183.3 A

La chapelle Saint Jacques à l'Ouest du hameau date du XVIII° siècle. Elle est entourée d'un enclos de même époque. A l'Est du village, on trouve une croix montée au XX° siècle sur un soubassement de la fin du XVIII° siècle.

74.183.4 A

Lotissement devant la chapelle de Trevenaste. Commencé vers 1970, il s'étend de plus en plus et a atteint la plage.





70.17.35

Dernière maison du petit alignement du Grand Net à avoir conservé le volume traditionnel.



74.141.1

Le Petit Net, par contre forme à l'Ouest de la route un long alignement dont l'allure générale n'a pas été abimée. Il est regrettable cependant que les abords soient sales (hangar, bidons, et cuves de toutes sortes...) et que dans le détail, les restaurations soient souvent malheureuses.



70.21.18



70.22.20

Habitations non encore transformées.



70.21.16

Exemple de restauration qui sans rester très fidèle aux traditions de la région, a le mérite d'être propre et soignée.

Seul, de tous ces villages, le Roaliguen est directement au bord de la mer. Aussi n'a-t'il pas été épargné par les transformations en résidences secondaires, toutes plus mauvaises les unes que les autres.



70.19.3



70.20.8

Seules subsistent quelques maisons typiques de pêcheurs.

70.21.14



La plus belle maison du village a été soigneusement restaurée.

70.20.12 70.20.11

Vues partielles de la façade principale.





74.150.16 A

Vue générale du Roaliguen d'Est en Ouest.



# S A R Z E A U

A l'Est du ROALIGUEN et jusqu'à BEG LANN, le bord de mer, longé par un chemin côtier est parfois marécageux. Peut être est-ce pour cette raison qu'il est resté sauvage. Seules en effet quelques résidences secondaires se construisent au BEG LANN. Mais, basses et en pierre du pays, elles s'intégrent bien au paysage et présentent une unité de style assez heureuse. Les éventuels projets de construction ou d'aménagement le long de cette côte méritent une étude particulière pour ne pas nuire au site.

On ne trouve pas d'habitations anciennes dans cette zone, en dehors d'un hameau isolé, LAN HOEDIC, qui regroupe un manoir et quelques fermes qui ne conservent de remarquables que 2 portes en plein cintre.

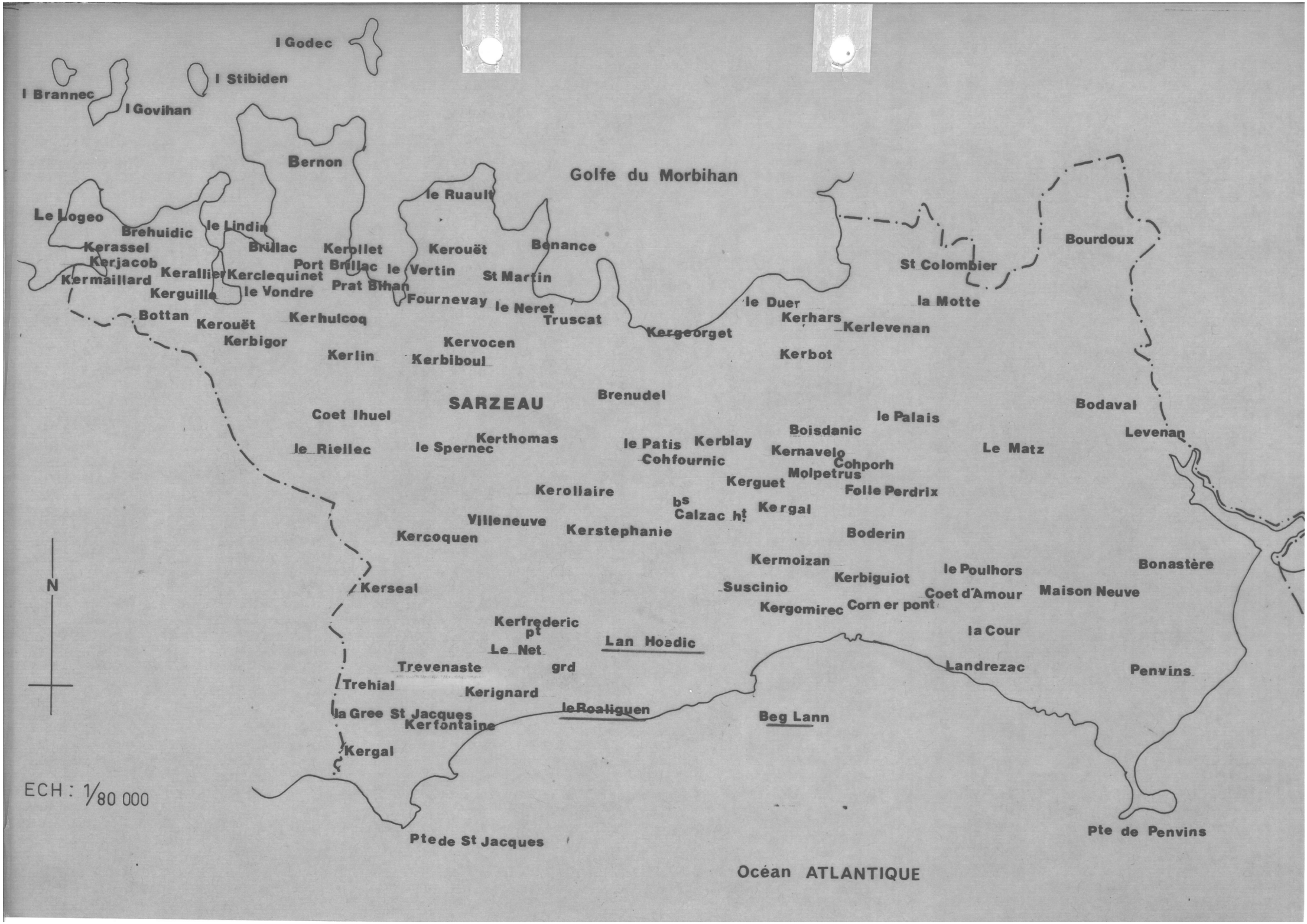
I Godec
I Stibiden
I Brannec
I Govihan
Bernon
Golfe du Morbihan
le Ruault
Le Logeo
Brehuidic
le Lindin
Kerassel
Brillac
Kerollet
Kerouët
Benance
Kerjacob
Port Brillac
le Vertin
St Martin
Kerallier
Kerclequinet
Kermaillard
Prat Bihan
Kerguillo
le Vondre
Fournevay
le Neret
Truscat
Bottan
Kerhulcoq
Kerouët
Kerbigor
Kervocen
Kerlin
Kerbiboul
Kergeorget
le Duer
Kerhars
Kerlevenan
Kerbot
la Motte
St Colombier
Bourdoux
SARZEAU
Brenudel
Coet Ihuel
le Riellec
Kerthomas
le Spernec
le Patis
Kerblay
Cohfournic
Boisdanic
le Palais
Kernavelo
Le Matz
Bodaval
Levenan
Cohporh
Molpetrus
Kerguet
Kerollaire
Folle Perdrix
bs
Calzac ht
Kergal
Villeneuve
Kercoquen
Kerstephanie
Boderin
Kermoizan
Kerbiguiot
le Poulhors
Bonastère
Kerseal
Suscinio
Coet d'Amour
Maison Neuve
Kergomirec
Corn er pont
Kerfrederic
pt
la Cour
Lan Hoadic
Le Net
Trevenaste
grd
Landrezac
Penvins
Trehial
Kerignard
la Gree St Jacques
leRoaliguen
Beg Lann
Kerfontaine
Kergal
N
ECH : 1/80 000
Pte de St Jacques
Pte de Penvins
Océan ATLANTIQUE



74.148.3 A
Plage au ROALIGUEN : "cabines" peu esthétiques.



74.151.21 A
Chemin côtier.

74.148. 4 A
Juste derrière la plage, la lande est en cours de reboisement.



74.148.5 A
Elle est souvent marécageuse.





70.23.31
Manoir de LAN HOEDIC
Façade Sud.



70.23.29
Manoir de LAN HOEDIC
Façade Nord



74.141.4
Chemin de LAN HOEDIC
à la mer.

74.149.8 A

Maisons modernes en bordure de mer s'intégrant à la région. Elles gagneront à n'être pas trop nombreuses.





74.149.9 A

Rochers et pointe du BEG LANN occupés par un ancien fort.

# S A R Z E A U

Passé la pointe du BEG LANN, apparaissent les immenses plages de SUSCINIO et LANDREZAC et surtout les marais, partout présents dans le paysage, sur 2 Km de long - du BEG LANN à LANDREZAC - et 100 à 500 mètres de profondeur - jusqu'à l'étang de Calzac au Nord-Ouest -. Comme toile de fond, le château des Ducs de Bretagne et des petits villages dissiminés çà et là.

La région centrale jouit d'une protection effective puisqu'elle fait partie des abords du château, site inscrit en Juillet 1934. Vus de loin, les villages, CORN ER PONT, KERGOMIREC, SUSCINIO, semblent n'avoir pas changé depuis un demi siècle. Depuis le 10 Novembre 1966, le site inscrit s'étend de l'Ouest à l'Est jusqu'à la pointe du BEG LANN, le SODRIO, la D. 198 et la SALINE. Cependant la protection mériterait d'être encore élargie à l'Est jusqu'à LANDREZAC, à l'Ouest jusqu'à LAN HOEDIC, et au Nord-Ouest jusqu'à l'étang de CALZAC et au Haut CALZAC.

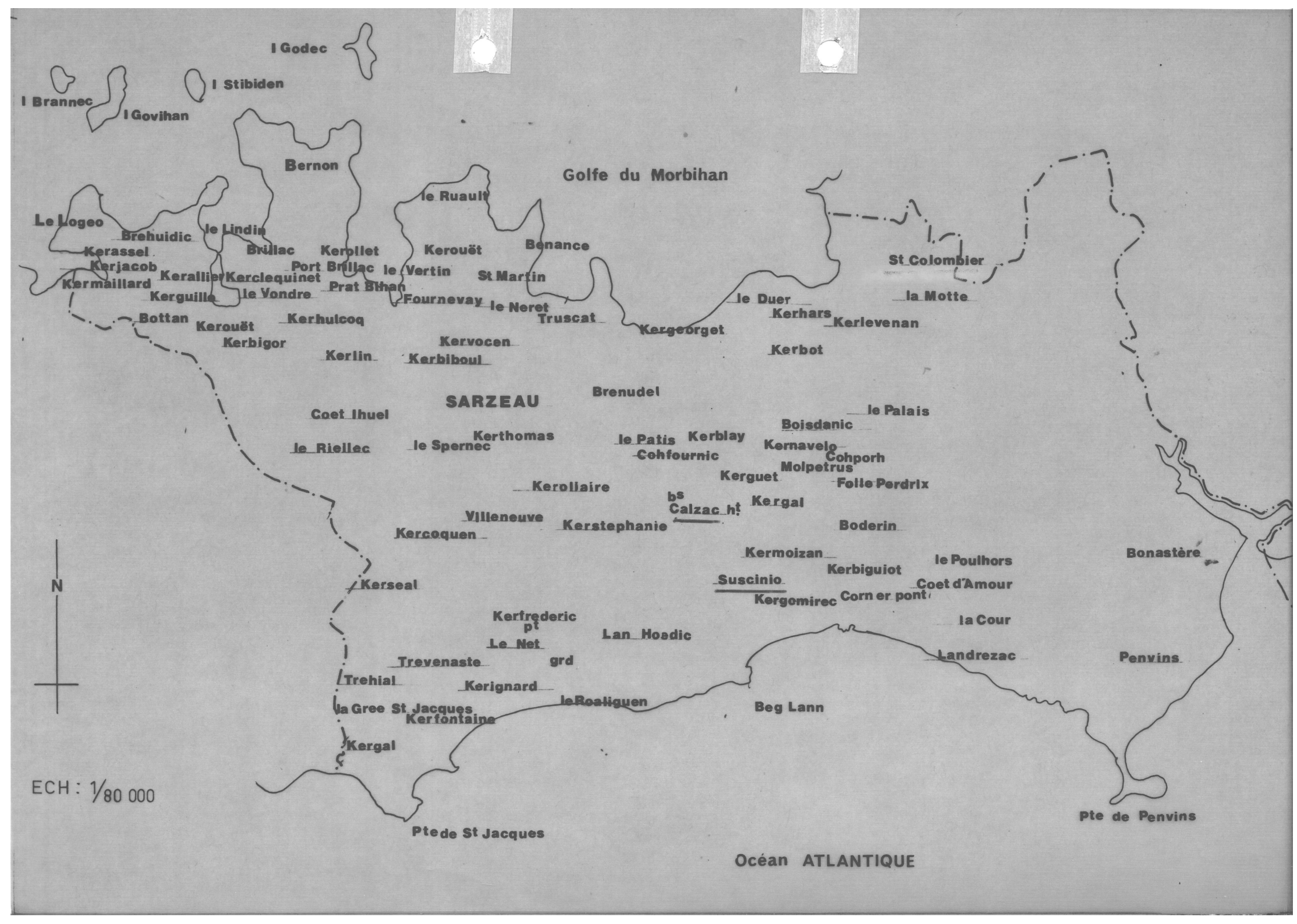
I Godec
I Stibiden
I Brannec
I Govihan
Bernon
Golfe du Morbihan
le Ruault
Le Logeo
le Lindin
Brehuidic
Kerassel
Brillac
Kerollet
Kerouët
Benance
St Colombier
Kerjacob
Port Brillac
le Vertin
St Martin
Kerallier
Kerclequinet
Kermaillard
Prat Bihan
Kerguillo
le Vondre
Fournevay
le Neret
le Duer
la Motte
Truscat
Kerhars
Bottan
Kerhulcoq
Kerlevenan
Kerouët
Kergeorget
Kervocen
Kerbigor
Kerbot
Kerlin
Kerbiboul
Brenudel
SARZEAU
le Palais
Coet Ihuel
Boisdanic
Kerthomas
le Patis
Kerblay
Kernavelo
le Riellec
le Spernec
Cohfournic
Cohporh
Molpetrus
Kerguet
Kerollaire
Folle Perdrix
bs
Calzac ht
Kergal
Villeneuve
Kerstephanie
Boderin
Kercoquen
Kermoizan
Bonastère
le Poulhors
Kerbiguiot
N
Kerseal
Suscinio
Coet d'Amour
Kergomirec
Corn er pont
Kerfrederic
pt
la Cour
Lan Hoedic
Le Net
Landrezac
Penvins
Trevenaste
grd
Trehial
Kerignard
la Gree St Jacques
le Roaliguen
Beg Lann
Kerfontaine
Kergal
ECH : 1/80 000
Pte de St Jacques
Pte de Penvins
Océan ATLANTIQUE



74.152.24 A
Les chemins d'accès à l'étang de Calzac sont rares et étroits. Voici le plus pratiquable; un autre part de Calzac, mais seul un tracteur peut l'emprunter en hiver.



74.151.22 A
(vers le Sud-Est)

Parce que peu accessible l'étang est resté parfaitement sauvage. De nombreux oiseaux, de toutes espèces sont venus s'y réfugier. Il est indispensable de le protéger et de le classer comme réserve naturelle.



74.151.23 A
(vers le Sud)



74.149.10 A
Ce chemin qui va de la Brosse à Suscinio traverse et surplombe la partie Nord-Ouest des marais.



74.143.15
Marais au Nord du chemin



74.149.9 A
Marais et lande au Sud. A l'horizon, l'océan.



74.167.25
Coeur des marais de Suscinio pris de la plage vers le Nord-Ouest. Le château se découpe toujours sur l'horizon.



74.165.13
Marais vus du Sud de Kergomirec.



74.165.9
Les marais vus de la route au pied du château. En fond le village de CORN ER PONT

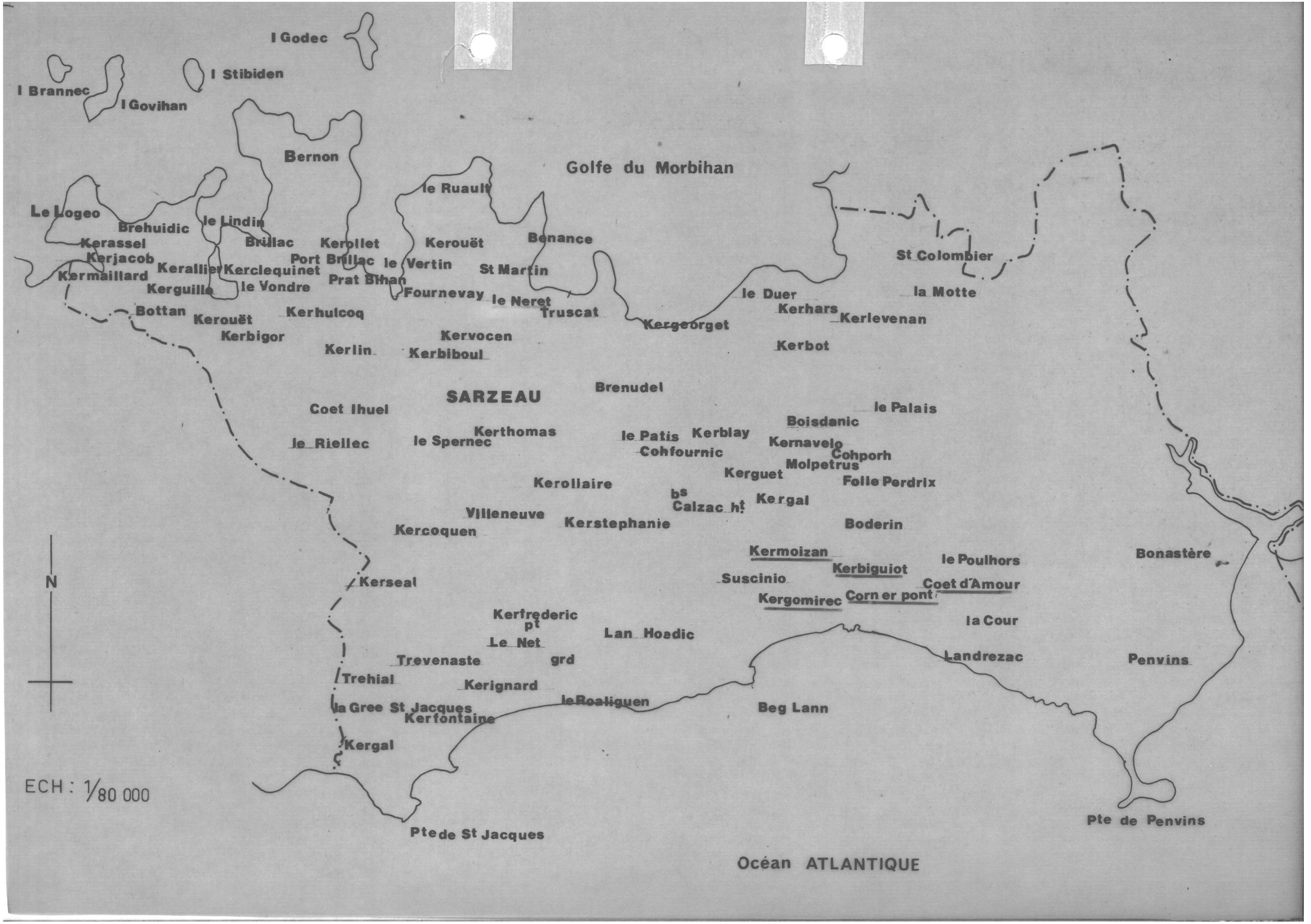
I Godec
I Stibiden
I Brannec
I Govihan
Bernon
Golfe du Morbihan
le Ruault
Le Logeo
Brehuidic
le Lindin
Kerassel
Kerjacob
Kermaillard
Kerallier
Kerguille
Brillac
Kerollet
Kerclequinet
le Vondre
Port Brillac
Prat Bihan
Kerouët
le Vertin
St Martin
Benance
Fournevay
le Neret
Truscat
St Colombier
le Duer
la Motte
Kerhars
Kerlevenan
Kergeorget
Bottan
Kerouët
Kerhulcoq
Kerbigor
Kervocen
Kerlin
Kerbiboul
Kerbot
SARZEAU
Brenudel
Coet Ihuel
le Palais
Boisdanic
le Riellec
le Spernec
Kerthomas
le Patis
Kerblay
Kernavelo
Cohfournic
Cohporh
Molpetrus
Kerguet
Folle Perdrix
Kerollaire
bs
Calzac ht
Kergal
Villeneuve
Kerstephanie
Kercoquen
Boderin
Kermoizan
Bonastère
le Poulhors
Kerbiguiot
Suscinio
Coet d'Amour
Kergomirec
Corn er pont
Kerseal
N
Kerfrederic
pt
la Cour
Lan Hoedic
Le Net
Landrezac
Penvins
Trevenaste
grd
Trehial
Kerignard
la Gree St Jacques
le Roaliguen
Beg Lann
Kerfontaine
Kergal
ECH : 1/80 000
Pte de St Jacques
Pte de Penvins
Océan ATLANTIQUE



74.165.8

Château de Suscinio (classé M.H depuis 1840). L'origine de ce château est inconnue. Il était habité en 1218 par le Duc Pierre de Dreux. Dans le courant des XIII° et XIV° siècles, les Ducs, Jean Ier, Jean II, Jean IV et Jean V y firent des travaux considérables. Vendu nationalement en 1795, il fut dévasté et démentelé par son acquéreur.

74.166.19

Vue générale du château
et des marais (vers le Sud)



Au Nord du château de Suscinio, Kermoizan a été abimé par les transformations successives ou les constructions modernes. On n'y trouve plus d'intéressant qu'un grand bâtiment de ferme qui sert d'étable et une grange.

74.164.4



74.163.3



74.163.1

Croix au Nord de Kermoizan du XVIII° siècle sans doute au carrefour de la D. 198 avec la route de Suscinio.





74.166.15

Maison datée 1800



70.33.8

Cette maison ancienne conserve une belle porte en plein cintre chanfreinée, malheureusement une grande fenêtre rectangulaire la défigure.



74.165.10

On trouve aussi entre Kergomirec et Suscinio, au Sud du château un colombier bien entretenu.




3 hameaux se trouvent en plein coeur des marais de Suscinio : CORN ER PONT, KERGOMIREC et SUSCINIO. Les deux derniers ont été souvent abimés dans le détail; CORN ER PONT en ruines en 1970 a été en partie restauré - 2 ruines restent à remonter. (cf photos ci-contre ) 70.33.11 et 74.167.20






70.33.12
Porte en cintre brisé sur une maison à gauche de la route de la Saline.



Kerbiguiot et Coet d'Amour au Nord de Landrezac ne conservent plus chacun qu'un exemple d'habitat rural traditionnel

70.35.19 ( Kerbiguiot)



74.169.35

maison datée 1841 (à Coet d'Amour)

70.35.20

On trouve aussi à Coet d'Amour une croix datée 1856 sur le socle



# S A R Z E A U

A partir de Landrezac et jusqu'à la limite Est de la commune, les cordons littoraux bordés comme du Roaliguen au Beg Lann, de landes et de petits marécages sont découpés par la pointe de Penvins et l'étier de Kerboulico.

Si la côte n'est pas encore entièrement jalonnée d'habitations, les trois gros villages qui la bordent - Landrezac, Penvins et Banastère - s'étendent d'année en année . Cette extension se fait surtout vers le Sud et le long des plages par la construction de pavillons individuels sans style. Elle mériterait d'être contrôlée. De même la restauration de maisons de pêcheurs devrait être surveillée pour éviter que les villages anciens ne soient davantage défigurés.

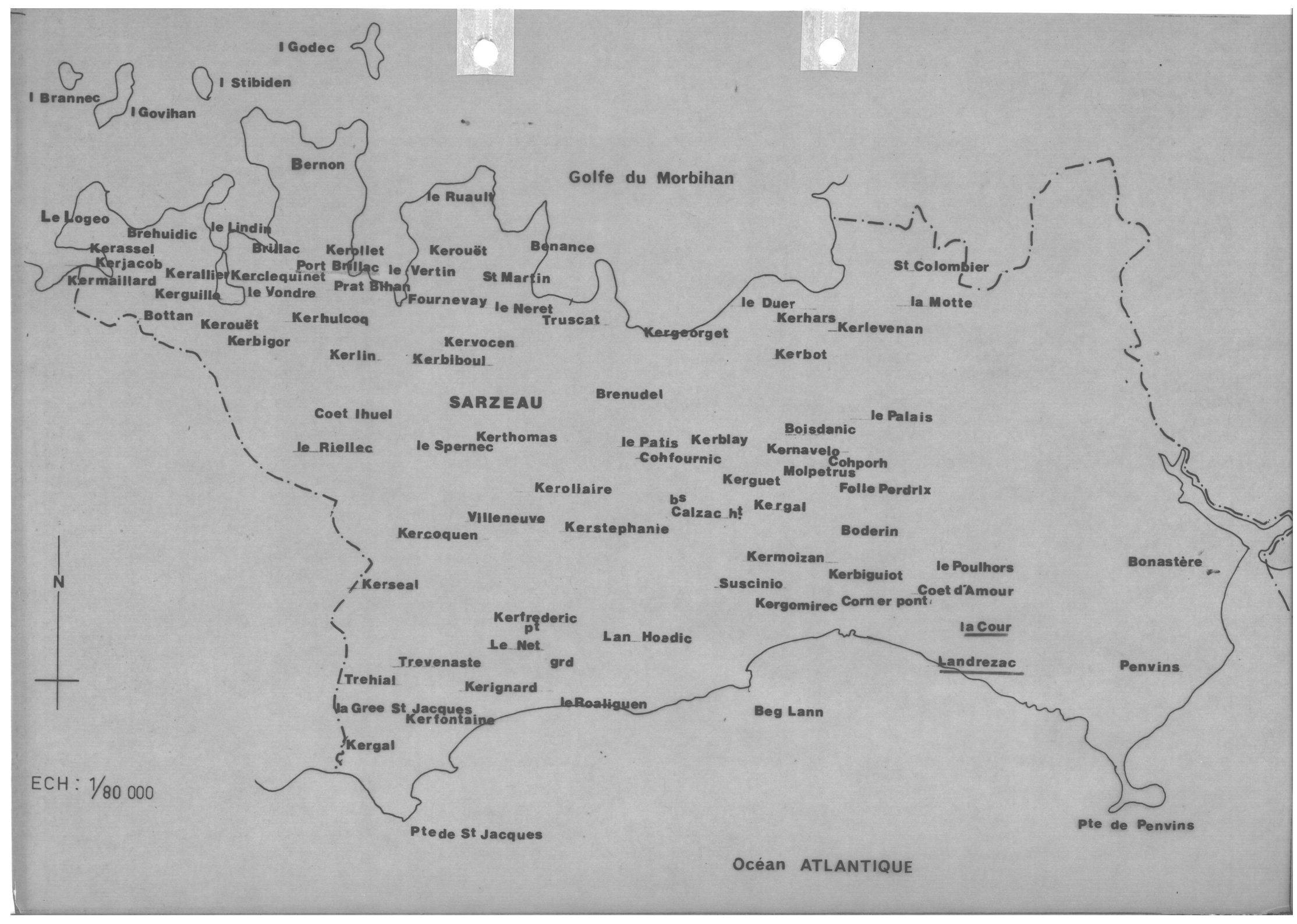
I Godec
I Stibiden
I Brannec
I Govihan
Bernon
Golfe du Morbihan
le Ruault
Le Logeo
Brehuidic
le Lindin
Kerassel
Kerjacob
Brillac
Kerollet
Kerouët
Benance
Port Brillac
le Vertin
St Martin
Kerallier
Kerclequinet
Kermaillard
Prat Bihan
Kerguille
le Vondre
Fournevay
le Neret
Truscat
St Colombier
le Duer
la Motte
Kerhars
Kerlevenan
Kergeorget
Bottan
Kerouët
Kerhulcoq
Kerbigor
Kervocen
Kerlin
Kerbiboul
Kerbot
Brenudel
SARZEAU
Coet Ihuel
le Palais
Boisdanic
Kerthomas
le Riellec
le Spernec
le Patis
Kerblay
Kernavelo
Cohfournic
Cohporh
Molpetrus
Kerguet
Keroliaire
Folle Perdrix
bs
Calzac ht
Kergal
Villeneuve
Kercoquen
Kerstephanie
Boderin
Kermoizan
le Poulhors
Bonastère
Kerbiguiot
Kerseal
Suscinio
Coet d'Amour
Kergomirec
Corn er pont
Kerfrederic
pt
la Cour
Lan Hoedic
Le Net
Trevenaste
grd
Landrezac
Penvins
Trehial
Kerignard
la Gree St Jacques
leRoaliguen
Beg Lann
Kerfontaine
Kergal
N
ECH : 1/80 000
Pte de St Jacques
Pte de Penvins
Océan ATLANTIQUE

On trouve à Landrezac un habitat très ancien mais le plus souvent défiguré. Les restaurations ou transformations parfois propres n'ont aucune homogénéité et les abords sont généralement sales.



74.170.4
maison ancienne faisant office d'étable



74.169.SN
maison de pêcheur

Exemples de maisons restaurées



74.170.6



74.169.33



74.170.3



74.172.13
la plage.
Si elle est encore sauvage à l'Est, le nombre des résidences secondaires en bordure du chemin côtier à l'Ouest s'accroit chaque année



74.171.11 et 12
Landes et marécages en bordure de mer, vus de la route à l'Est de Landrezac





74.173.23

Croix de granit à droite de la route de Poulhors à Penvins



74.172.17

Au lieu dit la Cour, en plein champ, un beau puits voûté sur 3 m du type commun à Sarzeau. L'entrée surmontée d'un linteau en arc segmentaire est bordée d'une feuillure. Malheureusement il disparait sous la végétation.

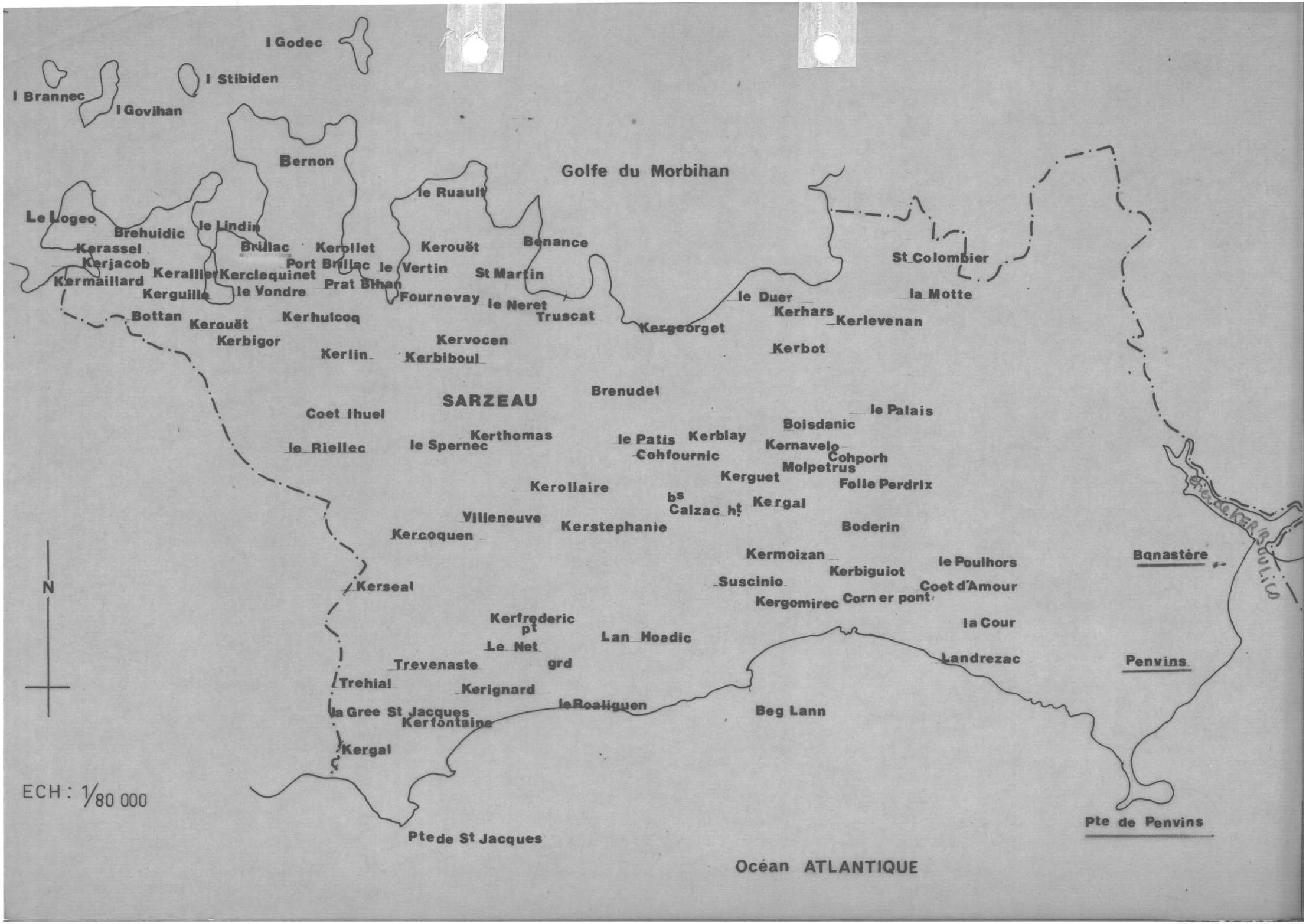
I Godec
I Stibiden
I Brannec
I Govihan
Bernon
Golfe du Morbihan
le Ruault
Le Logeo
Brehuidic
le Lindin
Kerassel
Brillac
Kerollet
Kerouët
Benance
Kerjacob
Port Brillac
le Vertin
St Martin
St Colombier
Kermaillard
Kerallier
Kerclequinet
Prat Bihan
Kerguille
le Vondre
Fournevay
le Neret
le Duer
la Motte
Bottan
Kerhulcoq
Truscat
Kerhars
Kerlevenan
Kerouët
Kergeorget
Kerbigor
Kervocen
Kerbot
Kerlin
Kerbiboul
Brenudel
SARZEAU
le Palais
Coet Ihuel
Boisdanic
Kerthomas
le Patis
Kerblay
le Riellec
le Spernec
Kernavelo
Cohfournic
Cohporh
Molpetrus
Kerguet
Folle Perdrix
Kerollaire
bs
Calzac ht
Kergal
Villeneuve
Kerstephanie
Boderin
Kercoquen
Kermoizan
le Poulhors
Bonastère
Kerbiguiot
Suscinio
Coet d'Amour
N
Kerseal
Kergomirec
Corn er pont
Kerfrederic
pt
la Cour
Lan Hoedic
Le Net
Landrezac
Penvins
Trevenaste
grd
Trehial
Kerignard
leRoaliguen
Beg Lann
la Gree St Jacques
Kerfontaine
Kergal
ECH : 1/80 000
Pte de Penvins
Pte de St Jacques
Océan ATLANTIQUE

Penvins est un gros village groupé autour d'une chapelle du XIX° siècle. La partie Nord composée de petites maisons rurales en alignements s'oppose au Sud qui groupe un habitat presque urbain (beaucoup de maisons ont un étage). Mais Penvins et la Grée Penvins sont totalement défigurées par les transformations diverses. On n'y trouve plus que des traces d'habitat ancien dans les alignements, les volumes, les formes d'ouvertures ou ... les ruines, et les abords sont peu attrayants. La pointe de Penvins est occupée par un parking; à l'extrémité une chapelle votive du XIX° siècle, à l'Ouest, les dunes où subsistent des blockaus sont bordées de barbelés. Rien ne met en valeur cette partie de la côte.

74.176.36 A

Pointe de Penvins





74.174.28

Entre PENVINS et la GREE PENVINS.
Manoir de KERAMPOUL : vue générale de l'extérieur - la partie rectangulaire, flanquée d'une tour d'angle, du XVII° siècle est classée M.H depuis le 24/9/1968.



74.174.30

A l'intérieur de la cour façade du bâtiment classé.



74.174.29

Façade du bâtiment placé en équerre (XVIII° siècle).



Banastère est un village très-étendu. Seul le volume général de la partie Est, composée de 6 alignements courts perpendiculaires à la côte, garde son cachet.

74.178.8
Vue générale d'un de ces alignements.



74.178.12
Maison de pêcheur non remaniée.



74.179.14
Maison datée 1839.



74/177/4 -

Croix sise sur la route de SARZEAU au TOUR DU PARC à 0,5 Km de BANASTERE.

74.177.6 Fontaine de Herzo

Puits traditionnel au coeur du village.



A la limite de Sarzeau et du Tour du Parc l'étier de Kerboulico mérite d'être protégé. Ses rives ne sont pas encore construites, sauf à l'entrée.



74.179.17

L'étier pris du pont de BANASTERE, vers le Nord-Ouest.



74.179.18

Pris vers le Nord.

## INTERIEUR DE LA COMMUNE

L'intérieur de la commune est moins riche en sites et en patrimoine architectural que ses côtes. L'habitat y est moins dense surtout dans la partie Ouest - contrairement à ce qui est en bordure de mer plus habitée à l'Ouest de Sarzeau qu'à l'Est -. Les sites sont inexistants, seuls quelques points de vue méritent d'être mentionnés : l'un à l'intersection de la N. 780 avec la route du spernec ; un deuxième sur la route parrallèle à l'ancienne N. 780 entre les quatre Vents et Sarzeau ; un troisième au bout du chemin sans issue qui part en face du château de Kernavelo. Un dernier enfinn au croisement des routes de Poulhors à Banastère et de la D. 199.

L'habitat rural ancien n'a pas subit, comme sur les côtes, l'assaut des touristes. Mais il est souvent inhabité et sert de grange ou d'étable. Dans ce cas une maison moderne est construite à côté. Quand il n'est pas abandonné, il est transformé pour être plus agréable à vivre, souvent sans respecter les éléments de valeur.

Notons qu'on ne trouve pas à l'intérieur des terres, sauf autour de Sarzeau, le foisonnement de pavillons modernes et de lotissements qu'on trouve sur les côtes.

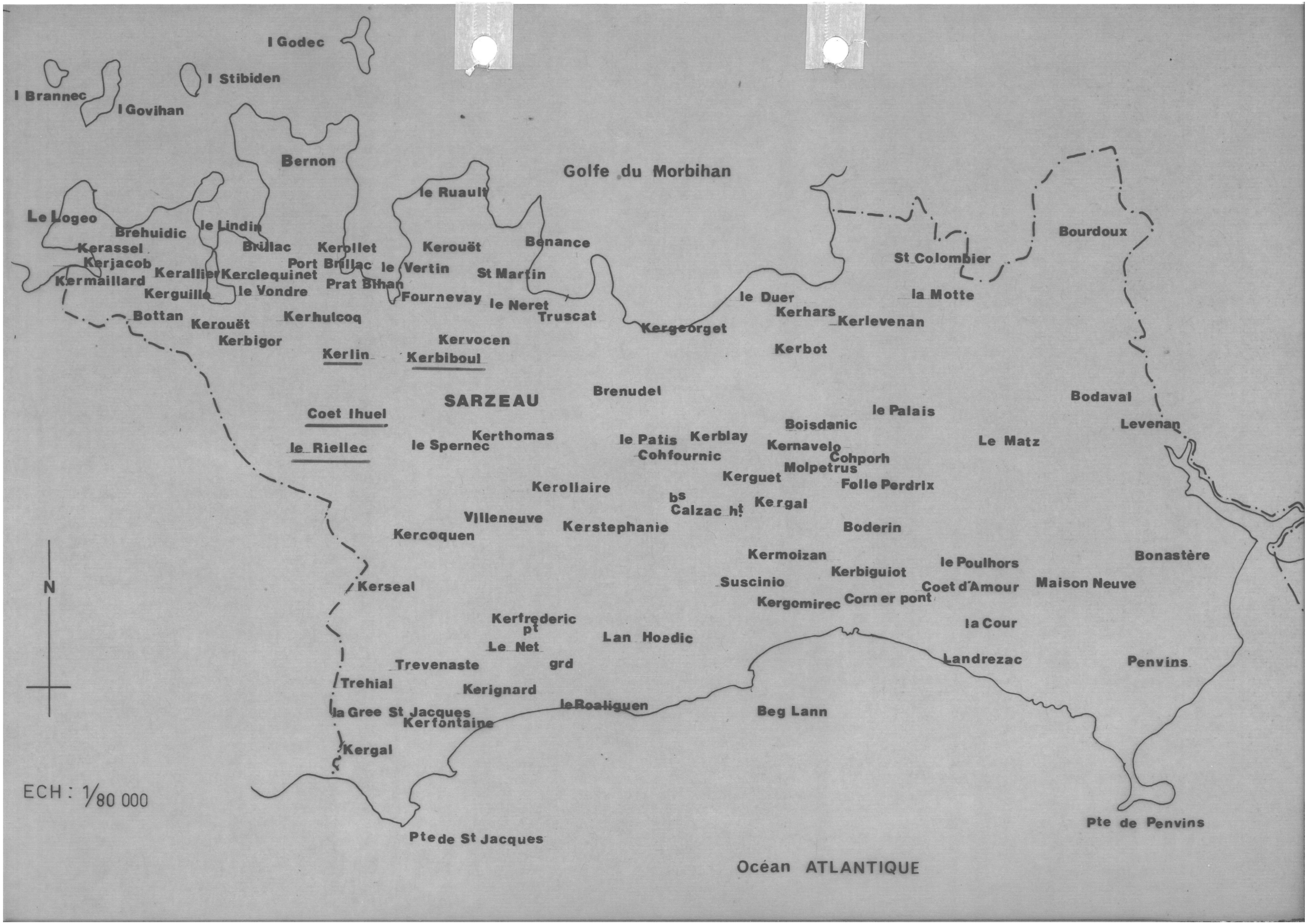
I Godec
I Stibiden
I Brannec
I Govihan
Bernon
Golfe du Morbihan
le Ruault
Le Logeo
Brehuidic
le Lindin
Kerassel
Brillac
Kerollet
Kerouët
Benance
Kerjacob
Port Brillac
le Vertin
St Martin
Kerallier
Kerclequinet
Kermaillard
Prat Bihan
Kerguillo
le Vondre
Fournevay
le Neret
Truscat
Bottan
Kerhulcoq
Kerouët
Kerbigor
Kervocen
Kerlin
Kerbiboul
SARZEAU
Brenudel
Coet Ihuel
le Riellec
le Spernec
Kerthomas
le Patis
Kerblay
Cohfournic
Kerollaire
Villeneuve
Kercoquen
Kerstephanie
Kerseal
Kerfrederic
pt
Le Net
Lan Hoedic
Trevenaste
grd
Trehial
Kerignard
la Gree St Jacques
Kerfontaine
leRoaliguen
Kergal
Pte de St Jacques
Océan ATLANTIQUE
Kergeorget
le Duer
Kerhars
Kerbot
St Colombier
la Motte
Kerlevenan
Bourdoux
Bodaval
le Palais
Boisdanic
Levenan
Le Matz
Kernavelo
Cohporh
Molpetrus
Kerguet
Folle Perdrix
bs
Calzac ht
Kergal
Boderin
Kermoizan
le Poulhors
Bonastère
Kerbiguiot
Suscinio
Coet d'Amour
Maison Neuve
Kergomirec
Corn er pont
la Cour
Landrezac
Penvins
Beg Lann
Pte de Penvins
N
ECH : 1/80 000



74/104/S.N. -

A la limite Ouest de la commune, Le Riellec est le village de l'intérieur qui conserve le plus d'exemples d'habitat rural ancien.



70/50/13 - Maison datée 1869.



70/51/15 - Le décor de la porte a les caractères du XVIIe ou du XVIIIe siècle.




70/51/16 - Certaines maisons du Riellec peuvent remonter au XVIIe siècle. Cette lucarne, percée ? 1641 au pignon d'une maison par ailleurs défigurée, en est témoin.



70/51/17 - Beau puits typique au Nord du village.

S A R Z E A U

## CHATEAU DE COET IHUEL

Le château de Coet Ihuel fut construit sous le Second Empire à l'emplacement d'un autre château très ancien en ruines. Cette seigneurie était l'une des plus anciennes de la presqu'ile. Elle fut érigée en baronnie par Charles X en faveur de Coetquen Des Ormeaux. C'est à cette famille qu'on doit la construction de l'édifice actuel.

Tout autour s'étend un beau parc prolongé au Sud par un grand bois qui, avec ceux de Kerlevenan et de Truscat, est un des rares bois séculaire de la presqu'île.



74/126/S.N. - Façade Nord.



74/125/32 - Façade Sud.



74/150/12 - Chapelle funéraire du château, datée 1720 sur le fronton de la porte. On la trouve dans une clairière au coeur du bois qui prolonge le parc au Sud.



74/126/34 - Parc et bois du château au Sud-Sud-Est.

Ce hameau est situé à environ 3 Km au Nord-Ouest de Sarzeau.



70.54.36

On y trouve plusieurs exemples d'habitat traditionnels bien conservés. Même à l'intérieur il a encore les caractères de l'habitat de pêcheur. (cf introduction)



70.101.23

74.124.25
On peut voir cette croix datée 1876,
au Sud de KERBIBOUL.





70.53.29

A l'Ouest de KERBIBOUL, àKERLIN, il existe encore en bon état, un colombier en appareil irrégulier de granit, d'environ 8 mètres de diamètre. A l'intérieur, on dénombre environ 1.000 boulins. Il était plus important que celui de Suscinio



70.53.30

Il faisait autrefois partie d'une demeure seigneuriale. Tombée en ruines, elle a été restaurée, assez mal, voici quelques années.



74.128.9

Seule subsiste de l'ancien château une porte en anse de panier moulurée du XVI° siècle.

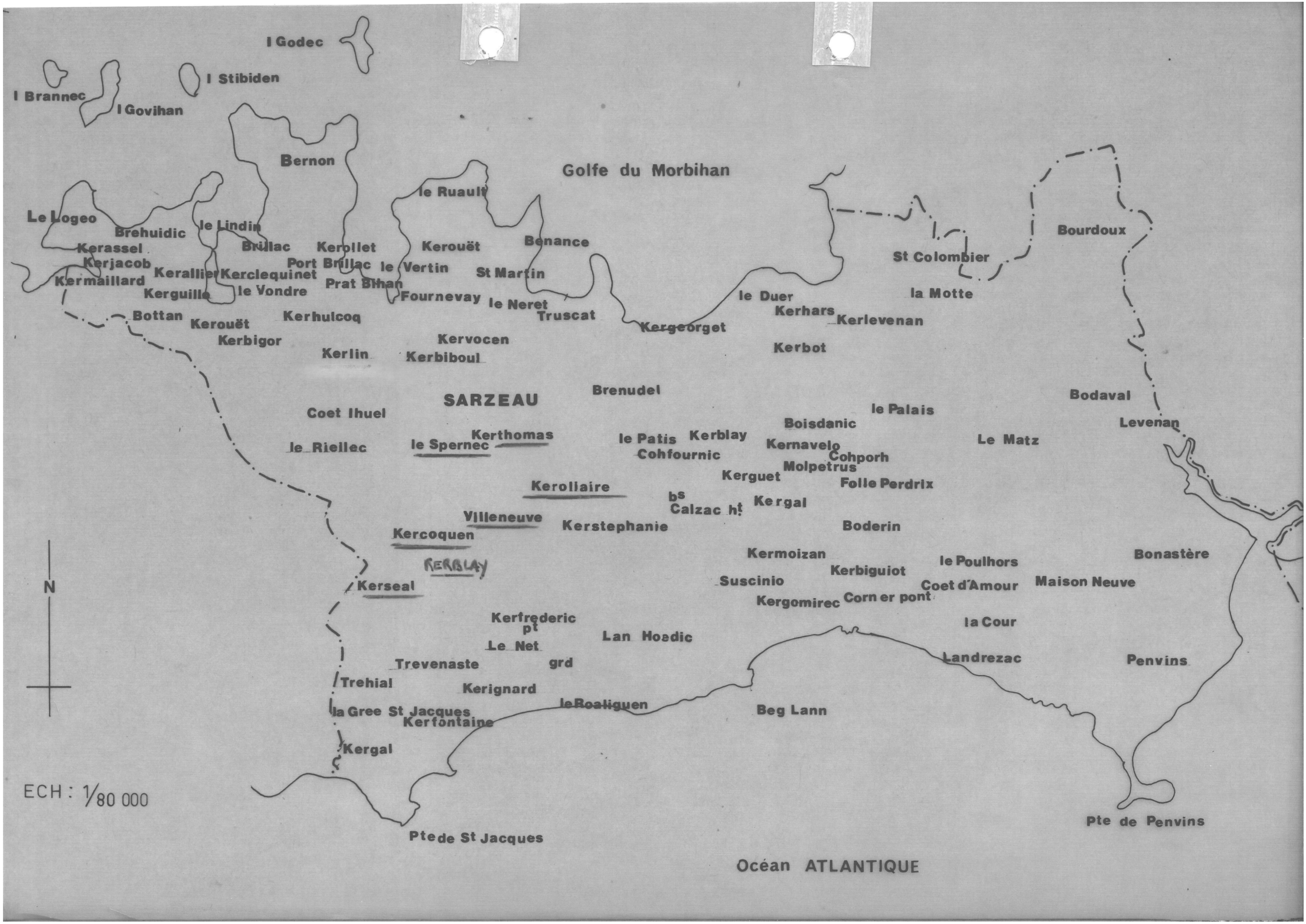
I Godec
I Stibiden
I Brannec
I Govihan
Bernon
Golfe du Morbihan
le Ruault
Le Logeo
Brehuidic
le Lindin
Kerassel
Brillac
Kerollet
Kerouët
Benance
Kerjacob
Port Brillac
le Vertin
St Martin
Kerallier
Kerclequinet
Kermaillard
Prat Bihan
Kerguille
le Vondre
Fournevay
le Neret
Truscat
Bottan
Kerhulcoq
Kerouët
Kergeorget
Kerbigor
Kervocen
Kerlin
Kerbiboul
Kerbot
SARZEAU
Brenudel
Coet Ihuel
le Palais
Boisdanic
Kerthomas
le Patis
Kerblay
Kernavelo
le Riellec
le Spernec
Cohfournic
Cohporh
Molpetrus
Kerguet
Folle Perdrix
Kerollaire
bs
Calzac ht
Kergal
Villeneuve
Kerstephanie
Boderin
Kercoquen
KERBLAY
Kermoizan
le Poulhors
Kerbiguiot
Kerseal
Suscinio
Coet d'Amour
Maison Neuve
Kergomirec
Corn er pont
Kerfrederic
pt
la Cour
Lan Hoedic
Le Net
Landrezac
Trevenaste
grd
Penvins
Trehial
Kerignard
la Gree St Jacques
leRoaliguen
Beg Lann
Kerfontaine
Kergal
N
ECH : 1/80 000
Pte de St Jacques
Pte de Penvins
Océan ATLANTIQUE
Bourdoux
St Colombier
la Motte
Kerhars
Kerlevenan
Bodaval
Levenan
Le Matz
Bonastère



70/49/25 - On ne trouve plus dans ce hameau que quelques exemples d'habitat local, mais tous sont très mal conservés.



70/45/26 - Croix de granit, érigée à l'entrée du chemin qui mène au Spernec.



74/150/14A - Au croisement de la route du Spernec avec la N.780. on a vers le Nord une large vue sur le golfe. Dans le prolongement de cette hauteur, la route qui va de Sarzeau aux quatre vents au Nord de la D.198 offre une vue semblable.

Un peu au Sud de Kerblay, une petite route mène à Kerséal.



70/6/9 -

Il y a quelques années ce hameau possédait 3 belles maisons en alignement.

74/135/8A - La mauvaise restauration de l'une d'elles et la construction d'une quatrième, rompent aujourd'hui l'unité ancienne.





74/135/10A -

Cette maison possède une fenêtre à linteau en accolade qui laisse supposer qu'elle date du XVIIe siècle. Elle a été transformée depuis.



74/136/14A - Vue générale. On trouve cette ferme à droite sur la route qui mène à Saint Jacques. C'est un ancien manoir qui possède encore des bâtiments des XVIIIe et XIXe siècle ; mais il est très mal entretenu.



74/136/13A - Façade de la maison construite en 1863 à l'emplacement de l'ancien manoir. Une inscription 171.... est gravée sur le piédroit d'une porte au pignon.



70/5/5 -



70/98/1 -

Communs



70/2/20 - Ce village situé à 2 km au Sud-Ouest de Sarzeau, conserve un alignement type. Il n'est pas mis en valeur ; une éventuelle restauration mériterait beaucoup de soin.



70/2/25 - Cette maison a conservé ses ouvertures et son volume ancien ; une porte et une fenêtre rectangulaires ont été percées.

On peut voir à La Villeneuve deux bâtiments de ferme en pierre du pays apparente.



70/97/36A - Le premier avec sa tour d'escalier peut dater du XVIIe ou du XVIIIe siècle.



70/4/34 - Mais les ouvertures de sa façade principale ont été très remaniées, soit au XIXe, soit au XXe siècle.



70/4/36 - Celui-ci peut remonter à la même époque que le précédent, mais l'encadrement des baies date du XIXe siècle.



74/132/27 - Seul un beau puits typique subsiste à Kerrolaire, à côté d'une ferme abîmée.



74/131/25 - Croix de carrefour du XIXe siècle, à 100m au Sud-Ouest de Kerrolaire.

# S A R Z E A U

## CHATEAU DE KERTHOMAS

Immédiatement à la sortie Ouest de Sarzeau, entre 2 grandes pelouses et un beau parc boisé, le château jouit d'un long panorama sur toute la partie méridionale de la presqu'île, jusqu'à l'océan et au château de Suscinio.

Il montre une certaine magnificence : la partie centrale, long bâtiment à 1 étage plus comble, date en grande partie du XVII° siècle mais il fut restauré au milieu du XIX° siècle en style pseudo renaissance par la branche cadette des Francheville (on voit ses armoiries au dessus de la porte de la façade Nord). Il fut rajouté aux angles Est 2 tours, et à l'Ouest, 2 pavillons flanqués de tours à machicoulis et à fenêtres à meneaux sur la partie Sud. Sur la face Est, on remarque une fenêtre de chapelle de style flamboyant du XV° siècle (certainement rapportée).

Le château est riche d'un mobilier important (surtout régence).



74/189/36A - Façade Sud jouissant d'une très belle vue. Corps central du XVIIe siècle, éléments pseudo-renaissance.



74/189/33A - Façade Nord. Ecusson des De Francheville sur la lucarne centrale.

# S A R Z E A U

## LE BOURG

Au coeur de la commune, la paroisse de Sarzeau remonte au X° siècle. Elle fut dès cette époque le principal centre de la presqu'île de Rhuys. Au commencement du XI° siècle on y construisit une grande église romane ; celle-ci menaçant ruine en 1760, on commença la construction de l'édifice actuel qui fut béni le 6 Aout 1783.

Les plus vieilles maisons datent du XVI° siècle. On trouve également des habitations des XVII°, XVIII° et XIX° siècles. La plupart du temps, cependant il ne reste plus que des éléments d'habitat ancien. (ex : la parte Nord du café des Amis, place Richemont, en anse de panier moulurée, la tour d'escalier de la recette buraliste, place Richemont...)

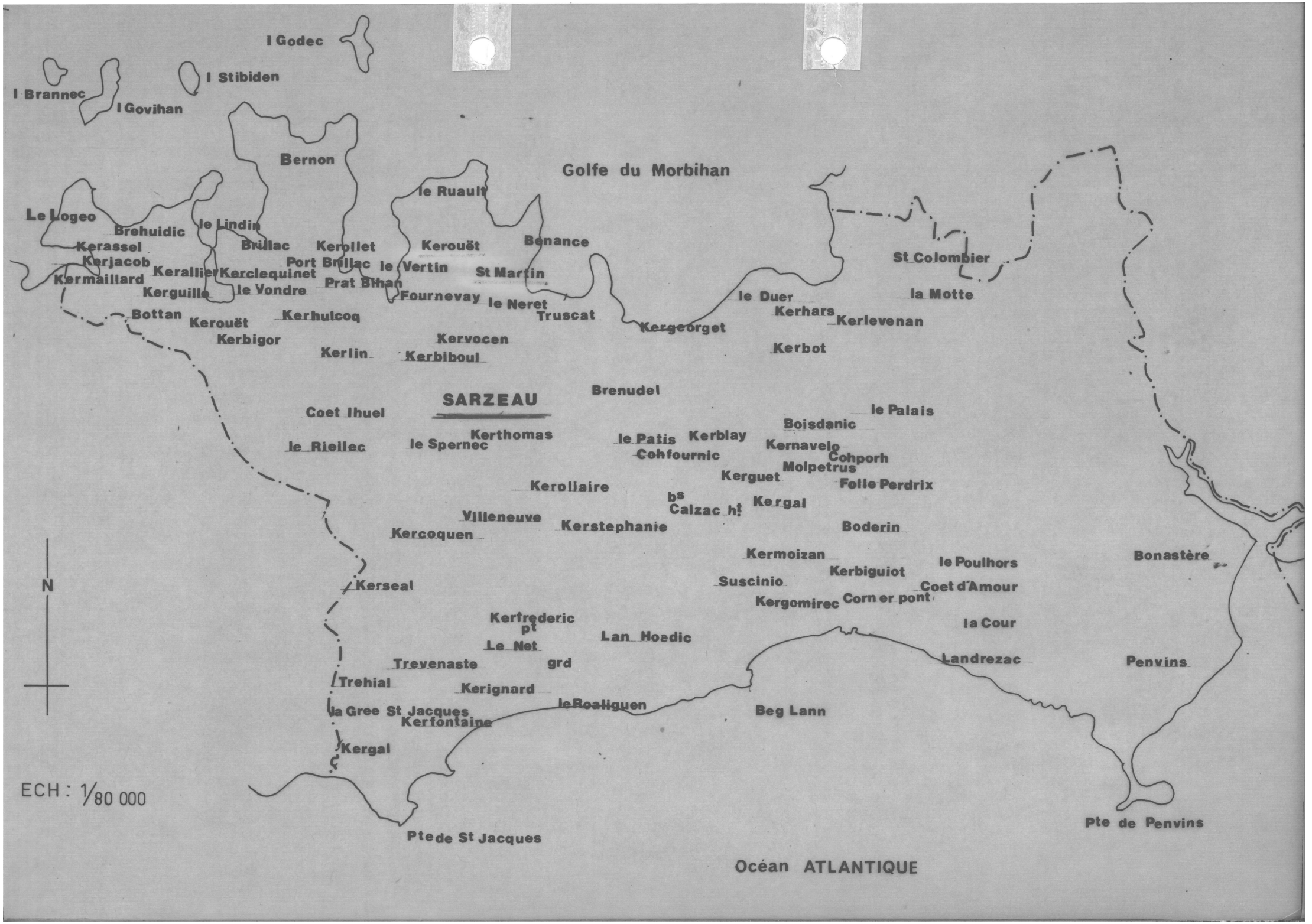
I Godec
I Stibiden
I Brannec
I Govihan
Bernon
Golfe du Morbihan
le Ruault
Le Logeo
Brehuidic
le Lindin
Kerassel
Brillac
Kerollet
Kerouët
Benance
St Colombier
Kerjacob
Port Brillac
le Vertin
St Martin
Kerallier
Kerclequinet
Kermaillard
Prat Bihan
Kerguille
le Vondre
Fournevay
le Neret
le Duer
la Motte
Truscat
Kerhars
Kerlevenan
Bottan
Kerhulcoq
Kerouët
Kergeorget
Kerbigor
Kervocen
Kerbot
Kerlin
Kerbiboul
Brenudel
SARZEAU
le Palais
Coet Ihuel
Boisdanic
Kerthomas
le Patis
Kerblay
Kernavelo
le Riellec
le Spernec
Cohfournic
Cohporh
Molpetrus
Kerguet
Folle Perdrix
Kerollaire
bs
Calzac ht
Kergal
Villeneuve
Kerstephanie
Boderin
Kercoquen
Kermoizan
le Poulhors
Bonastère
Kerbiguiot
Kerseal
Suscinio
Coet d'Amour
Kergomirec
Corn er pont
Kerfrederic
pt
la Cour
Lan Hoedic
Le Net
Landrezac
Penvins
Trevenaste
grd
Trehial
Kerignard
la Gree St Jacques
leRoaliguen
Beg Lann
Kerfontaine
Kergal
N
ECH : 1/80 000
Pte de St Jacques
Pte de Penvins
Océan ATLANTIQUE



70/96/30 - Etat ancien de la maison du sénéchal.

Sarzeau fut le siège d'une sénéchaussée Royale. Il existe, rue Bonable, une maison du XVe ou XVIe siècle dite " la maison du sénéchal " elle a été restaurée avec goût en 1971. La façade a été mise en valeur. A l'intérieur, de magnifiques cheminées ont été mises à jour.



74/197/17 - Face Ouest - porte en arc brisé du XVe siècle.



74/197/19 - Face Est.

Autre témoin des activités de Sarzeau

la " Maison des cultivateurs "
Ecol. des laboureurs

place Richemont
datée 1808.

On remarque sur la maison voisine, une lucarne du XVIIIe siècle.

70/96/31






70/96/30 - Détail de la fenêtre de l'étage.




On peut voir au Sud de l'église, 2 maisons renaissance.

70/93/12A - Vue générale.



70/92/10A - Lucarne de la fin du XVIe siècle, inscrite à l'inv. supp. des M.H. le 1er Mai 1933.



70/92/9A - Lucarne datée 1622 inscrite à l'inv. supp. des M.H. le 23 Juin 1933.

Détail des lucarnes des maisons ci-dessus.

L'actuelle rue du Général de Gaulle possède quelques maisons du XVIe - XVIIIe et XIXe siècle.

Maison datée 1775.



74/193/20 -

Face Nord-Ouest.



74/193/19 -

Face Nord-Est



74/194/2 - Maison datée 1735 sur la lucarne centrale.




74/195/9 - Rue du Général de Gaulle, maison de la fin du XVIe siècle. Les baies du rez-de-chaussée agrandies.



74/195/7 - Rue du Général de Gaulle
maison datée 1831 au-dessus de la porte.

A l'Est du bourg, dans la rue Saint Vincent, plusieurs maisons des XVIIe et XVIIIe siècle.



74/192/15 -

Celle -ci datée de 1653 fut dit-on celle de Lesage. Du XVIIe siècle, il ne reste plus que lucarne, la porte en plein cintre et à l'arrière, la tour d'escalier. La façade a été entièrement rénovée au XIXeS.



74/192/16 -

En face d'elle, une maison datée 1731. Ses lucarnes sont semblables à celles que l'on trouve rue du Général de Gaulle, sur la maison datée 1735.



70/94/19A - Rue Saint Vincent
maison possédant encore un
décor du XVIIe siècle.



74/195/11 - Rue du Général Leclerc
maison datée 1747 sur le linteau
de la lucarne.

A l'extrêmité Nord-Ouest du bourg, rue Paul Hellu, subsistent 2 habitations anciennes.



74/191/8

Celle-ci est aujourd'hui abandonnée.

74/191/9 -

Celle-ci est probablement un ancien manoir qui garde les caractères du début XVIIeS, mais il est très mal entretenu.





74/191/7 -

Face Nord.



74/196/13 -

Eglise paroissiale - Fin du XVIIe siècle.




70/89/35 - Croix datée 1826 rue du Général de Gaulle, à l'entrée du château de Kerthomas. Type très courant dans la commune.



70/90/32 - Croix datée 1858 rue du Général de Gaulle, dans l'ancien couvent des frères Picpus.



70/95/25 - Dans le cimetière, très belle croix monolithe à larges nimbes tréflés et à pointes. Le Christ est du type de ceux du XVe siècle. Le socle et le soubassement ne sont pas d'origine.

70/95/26 - Tombe de la famille de Francheville.





74/190/5 - Menhir couché en bordure de l'ancienne route de Port-Navalo entre Sarzeau et les quatre vents.

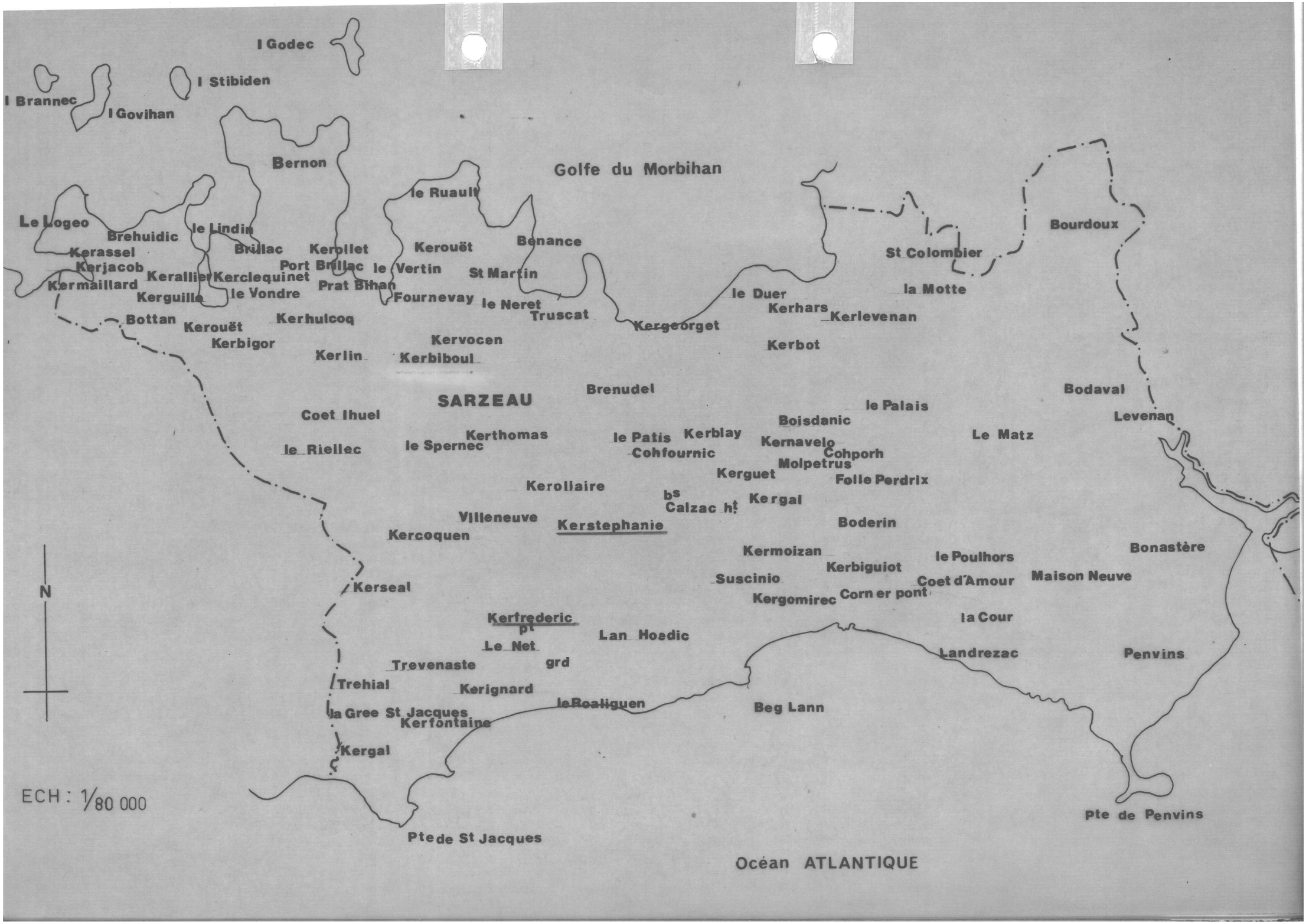
I Godec
I Stibiden
I Brannec
I Govihan
Bernon
Golfe du Morbihan
le Ruault
Le Logeo
Brehuidic
le Lindin
Kerassel
Brillac
Kerollet
Kerouët
Benance
Kerjacob
Port Brillac
le Vertin
St Martin
Kerallier
Kerclequinet
Kermaillard
Prat Bihan
Kerguille
le Vondre
Fournevay
le Neret
Truscat
Bottan
Kerhulcoq
Kerouët
Kergeorget
Kerbigor
Kervocen
Kerlin
Kerbiboul
Kerhars
Kerlevenan
Kerbot
le Duer
la Motte
St Colombier
Bourdoux
Brenudel
SARZEAU
Bodaval
le Palais
Coet Ihuel
Boisdanic
Levenan
Kerthomas
le Patis
Kerblay
Kernavelo
Le Matz
le Riellec
le Spernec
Cohfournic
Cohporh
Molpetrus
Kerguet
Folle Perdrix
Kerollaire
bs
Calzac ht
Kergal
Villeneuve
Kerstephanie
Boderin
Kercoquen
Kermoizan
le Poulhors
Bonastère
Kerbiguiot
Suscinio
Coet d'Amour
Maison Neuve
Kerseal
Kergomirec
Corn er pont
la Cour
Kerfrederic
pt
Lan Hoedic
Le Net
Landrezac
Penvins
Trevenaste
grd
Trehial
Kerignard
leRoaliguen
Beg Lann
la Gree St Jacques
Kerfontaine
Kergal
N
ECH : 1/80 000
Pte de St Jacques
Pte de Penvins
Océan ATLANTIQUE

Au bout d'un chemin à droite sur la route de Sarzeau au Roaliguen, se trouvait autrefois un manoir. Aujourd'hui, il ne reste plus qu'une ferme moderne en apparence, et à côté, dans un pan de mur, une porte à linteau en accolade qui peut dater du XVIIe siècle. C'est sans doute tout ce qui reste de l'ancien manoir.



70/22/22 -

Toujours sur la droite en allant vers le Roaliguen à Kerfrédéric, on peut voir un moulin en ruines. Quel manoir ?



74/141/2 -



74/148/OA - A côté du moulin, la vue sur la mer par beau temps, est magnifique.

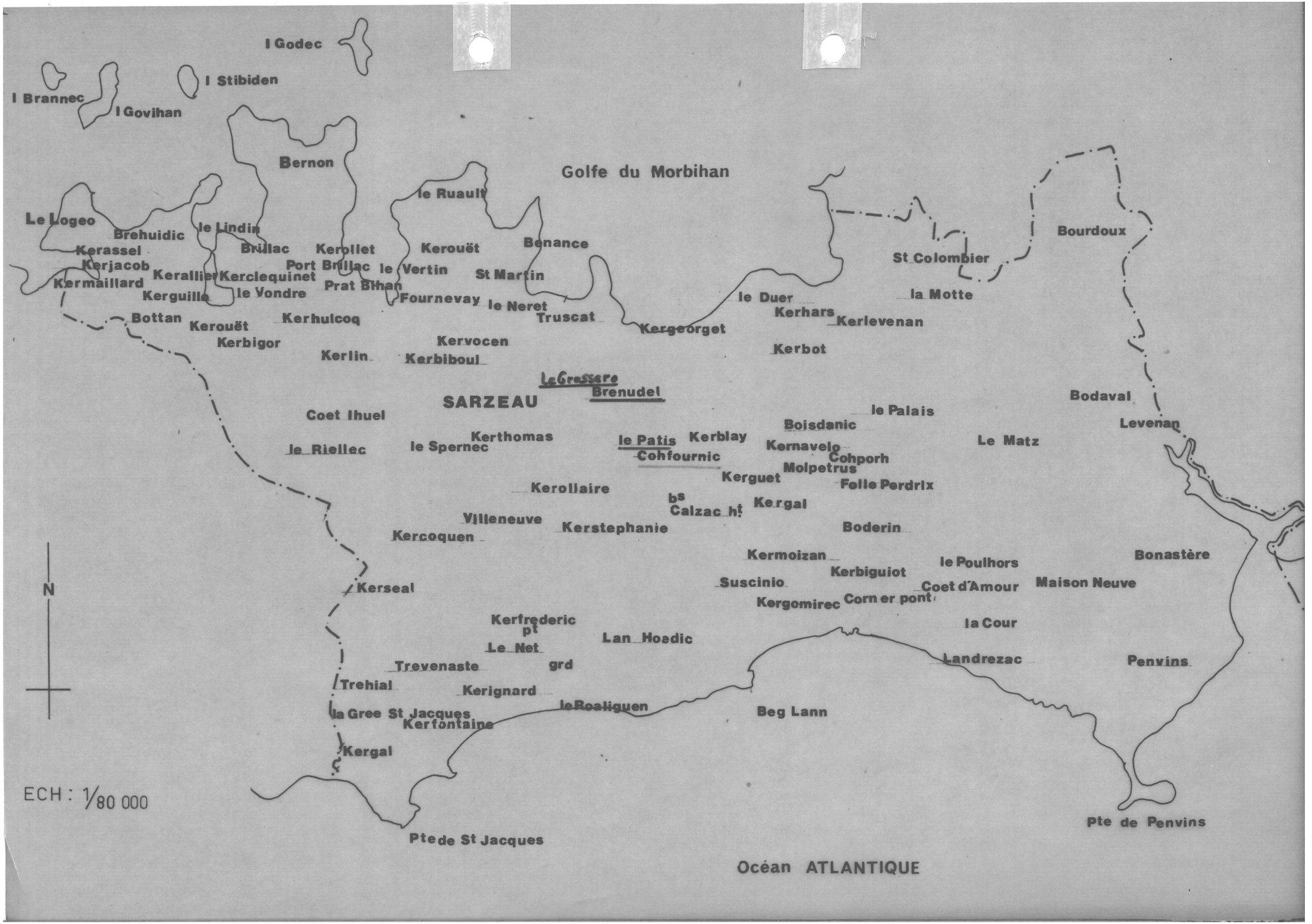
I Godec
I Stibiden
I Brannec
I Govihan
Bernon
Golfe du Morbihan
le Ruault
Le Logeo
Brehuidic
le Lindin
Kerassel
Brillac
Kerollet
Kerouët
Benance
Kerjacob
Port Brillac
le Vertin
St Martin
Kermaillard
Kerallier
Kerclequinet
Prat Bihan
Kerguillo
le Vondre
Fournevay
le Neret
Truscat
le Duer
Kerhars
la Motte
Bourdoux
St Colombier
Bottan
Kerhulcoq
Kerouët
Kergeorget
Kerlevenan
Kerbigor
Kervocen
Kerlin
Kerbiboul
Kerbot
Le Grossero
Brenudel
SARZEAU
Bodaval
le Palais
Coet Ihuel
Boisdanic
Levenan
Kerthomas
le Patis
Kerblay
Le Matz
le Riellec
le Spernec
Kernavelo
Cohfournic
Cohporh
Molpetrus
Kerguet
Folle Perdrix
Kerollaire
bs
Calzac ht
Kergal
Villeneuve
Kerstephanie
Boderin
Kercoquen
Kermoizan
le Poulhors
Bonastère
Kerbiguiot
Suscinio
Coet d'Amour
Maison Neuve
Kerseal
Kergomirec
Corn er pont
N
Kerfrederic
pt
la Cour
Lan Hoedic
Le Net
Landrezac
Penvins
Trevenaste
grd
Trehial
Kerignard
leRoaliguen
Beg Lann
la Gree St Jacques
Kerfontaine
Kergal
ECH : 1/80 000
Pte de Penvins
Pte de St Jacques
Océan ATLANTIQUE

Le manoir du Haut Patis se trouve à 300 mètres environ au Sud-Est de Sarzeau. Disposé en cour fermée, il se compose de plusieurs bâtiments de différentes époques.



74/160/32 -

Le manoir proprement dit, date du XVIIIeS.

mon plutôt XVI e remanié XVIII e

74/160/33 -





74/160/34 -

Les communs qui ferment la cour, sont plus anciens.

Le Bas Patis est situé un peu plus loin et comme son nom l'indique, en contrebas du Haut Patis. On y trouve deux maisons : l'une du XVIIIe siècle a été complètement transformée pour être habitée : la seconde est une ancienne gentilhommière devenue débarras. La porte en plein cintre moulurée et sur la façade arrière, la tour d'escalier la font remonter au XVIe siècle.

70/48/18



70/48/19





70/49/22 -

Isolé près de Sarzeau, le Grossero est un grand corps de bâtiments divisé en 3.
Il conserve un volume général, traditionnel et de belles portes en cintre brisé.



70/49/20 -

Le petit hameau de Brénudel, à environ 500m à l'Est de Sarzeau ne groupe plus que quelques maisons modernisées ou modernes. Au milieu d'elles, subsiste pourtant une belle grande maison, encore recouverte de chaume, mais laissée à l'abandon - c'est un ancien manoir probablement du début du XVIIe siècle qui, si on y veille sera ruines, ou modernisé comme le reste du village.



74/159/29 -

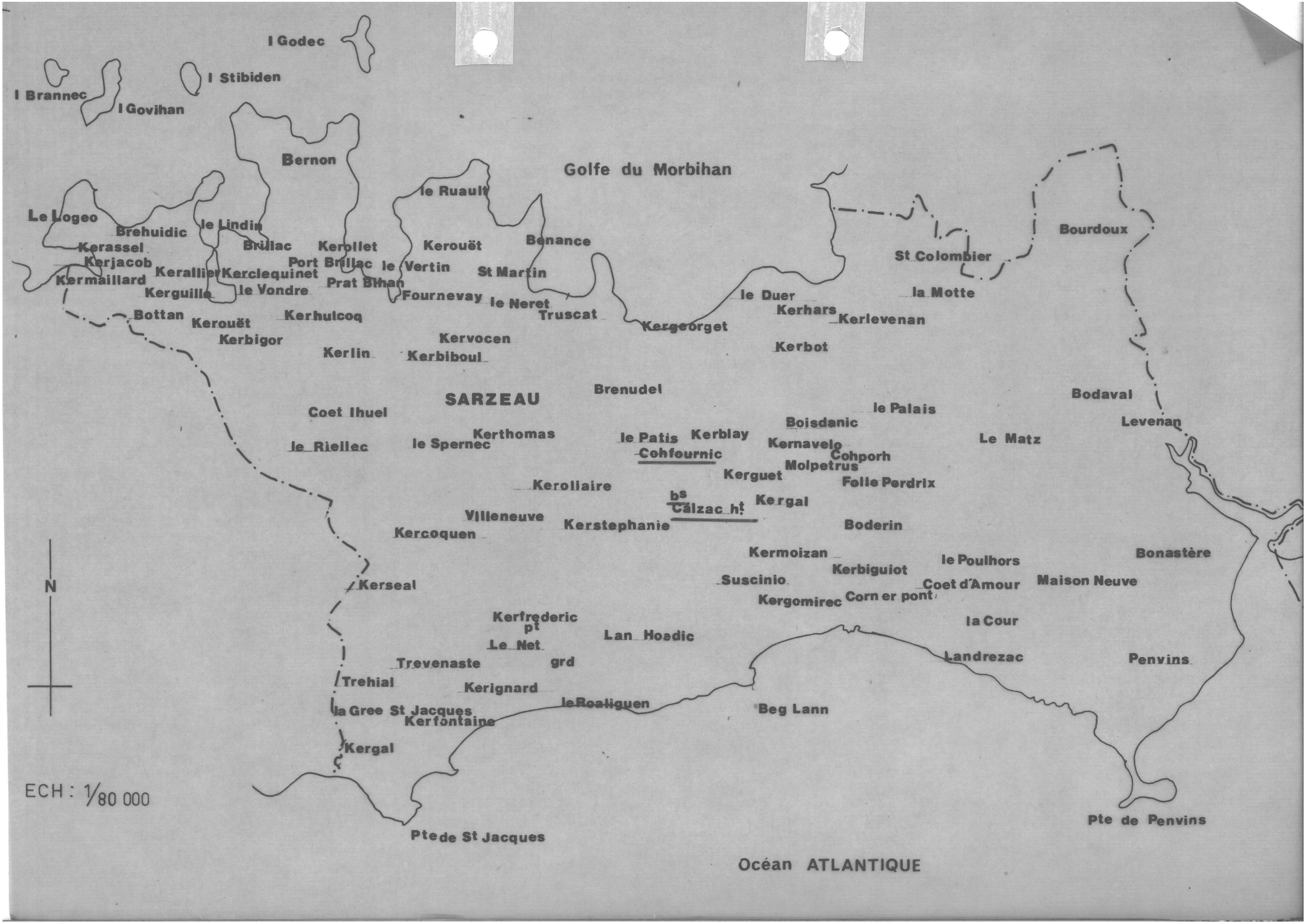
I Godec
I Stibiden
I Brannec
I Govihan
Bernon
Golfe du Morbihan
le Ruault
Le Logeo
Brehuidic
le Lindin
Kerassel
Brillac
Kerpillet
Kerouët
Benance
Kerjacob
Port Brillac
le Vertin
St Martin
St Colombier
Bourdoux
Kermaillard
Kerallier
Kerclequinet
Prat Bihan
Kerguillo
le Vondre
Fournevay
le Neret
le Duer
la Motte
Bottan
Kerhulcoq
Truscat
Kerhars
Kerlevenan
Kerouët
Kergeorget
Kerbigor
Kervocen
Kerbot
Kerlin
Kerbiboul
Brenudel
SARZEAU
Bodaval
le Palais
Coet Ihuel
Boisdanic
Levenan
Kerthomas
le Patis
Kerblay
Kernavelo
Le Matz
le Riellec
le Spernec
Cohfournic
Cohporh
Molpetrus
Kerguet
Kerollaire
Folle Perdrix
bs Calzac ht
Kergal
Villeneuve
Kerstephanie
Boderin
Kercoquen
Kermoizan
Bonastère
le Poulhors
Kerbiguiot
Kerseal
Suscinio
Coet d'Amour
Maison Neuve
Kergomirec
Corn er pont
Kerfrederic pt
la Cour
Lan Hoedic
Le Net
Landrezac
Penvins
Trevenaste
grd
Trehial
Kerignard
la Gree St Jacques
le Roaliguen
Beg Lann
Kerfontaine
Kergal
N
ECH : 1/80 000
Pte de St Jacques
Pte de Penvins
Océan ATLANTIQUE



74/136/15A - Au croisement de la N.780. et de la route qui mène au Beglan, est un manoir qui remonte au XVIe siècle. La porte en plein cintre et la fenêtre moulurée de l'étage, en sont aujourd'hui les seuls témoins.

Toutes les autres ouvertures ont été transformées, et la lucarne démesurée défigure la façade. Les anciens communs ont également été aménagés pour servir de résidences secondaires.



74/137/17A - Le mur d'enceinte et la route à cet endroit ne manquent pas de charme. Rares sont les routes encore bordées de ces arbres étêtes.



74/152/27A - Au Bas Calzac, on ne trouve plus qu'une habitation ancienne, non abîmée.

74/138/22A - Au Haut Calzac de même, seule la maison couverte de chaume et datée 1846 mérite d'être retenue.





74/138/23A - Le village conserve toutefois par son homogénéité une belle allure générale. L'habitat date de la fin du XIXe siècle ou du début du XXe. Il n'a pas été crépi. Les ouvertures n'ont pas, ou peu été transformées. Aucune construction moderne n'a été ajoutée.

# S A R Z E A U

En prenant sur la N. 180 la route qui mène à Suscinio et Penvins, on trouve un vaste triangle très habité. Au coeur de cette vie, un gros village KERGUET groupé autour d'une chapelle du XIX° siècle. L'habitat qui a souvent un étage date aussi de la fin du XIX° siècle ou du XX° siècle et est très transformé ou mal entretenu.

Tout autour, beaucoup de hameaux plus ou moins gros regroupent essentiellement des fermes : le Boisdanic, Kergal, Folle Perdrix, Molpetrus, le Palais...

C'est surtout à partir de là que les caractères de l'habitat de pêcheur se transforment légèrement pour s'adapter aux besoins des agriculteurs : l'habitation s'allonge, des ouvertures supplémentaires sont parfois percées, des annexes ajoutées.

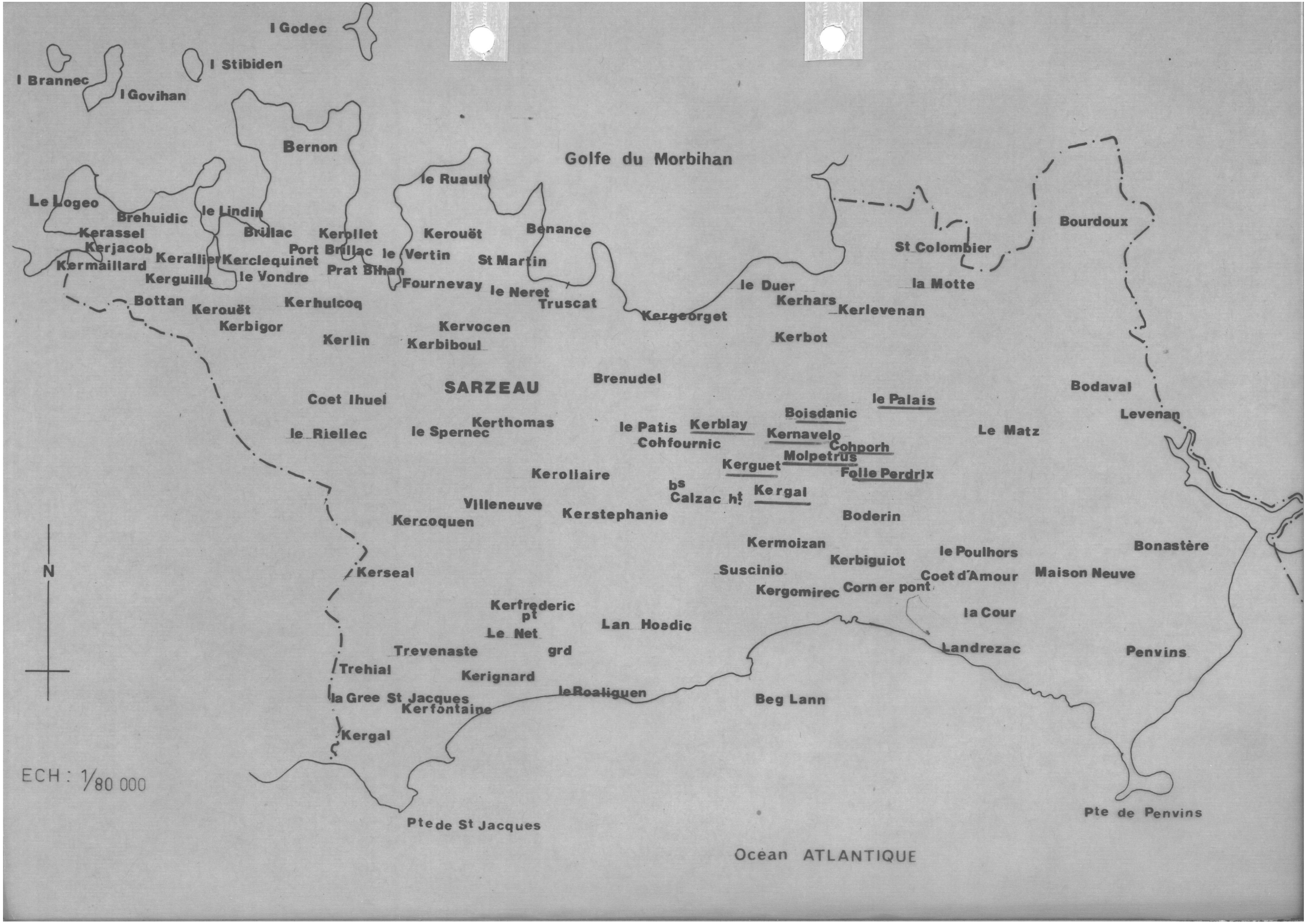
I Godec
I Stibiden
I Brannec
I Govihan
Bernon
Golfe du Morbihan
le Ruault
Le Logeo
Brehuidic
le Lindin
Kerassel
Brillac
Kerollet
Kerouët
Benance
Kerjacob
Port Brillac
le Vertin
St Martin
Kerallier
Kerclequinet
Kermaillard
Prat Bihan
Kerguillo
le Vondre
Fournevay
le Neret
Truscat
Bottan
Kerouët
Kerhulcoq
Kergeorget
Kerbigor
Kervocen
Kerlin
Kerbiboul
SARZEAU
Brenudel
Coet Ihuel
le Riellec
le Spernec
Kerthomas
le Patis
Kerblay
Cohfournic
Kerollaire
Villeneuve
Kercoquen
Kerstephanie
Kerseal
Kerfrederic
pt
Le Net
Lan Hoedic
Trevenaste
grd
Trehial
Kerignard
la Gree St Jacques
Kerfontaine
leRoaliguen
Kergal
Pte de St Jacques
Océan ATLANTIQUE
St Colombier
le Duer
la Motte
Kerhars
Kerlevenan
Kerbot
Bourdoux
Bodaval
le Palais
Boisdanic
Levenan
Le Matz
Kernavelo
Cohporh
Molpetrus
Kerguet
Folle Perdrix
bs
Calzac ht
Kergal
Boderin
Kermoizan
le Poulhors
Bonastère
Kerbiguiot
Suscinio
Coet d'Amour
Maison Neuve
Kergomirec
Corn er pont
la Cour
Landrezac
Penvins
Beg Lann
Pte de Penvins
N
ECH : 1/80 000

Le seul bâtiment réellement exceptionnel de Kerguet est un manoir du début du XVIe siècle, ancienne demeure des DE MONTIGNY, gouverneur du château de Suscinio.

Il paraît indispensable de le protéger.



70/29/25 -

Vues générales de la façade.



70/29/24 -



70/30/31 -

Seules ces 2 maisons, par leur volume, leur matériau ou la forme de leurs ouvertures, méritent d'être retenues.



70/30/29 -



74/153/31A - Maison datée 1827, transformée en grange.



70/32/1 - Maison restaurée. Sur la face arrière, une belle porte en anse de panier moulurée.

Autour de Kerguet, de nombreux hameaux - Molpetrus Kergal, Folle Perdrix, Le Palais, Bois Danic, Kerblay - offrent des exemples d'habitat rural ancien ou traditionnel.



70/28/17 - Maison de pêcheur à Molpetrus.



70/28/19 - Maison datée 1607, photographiée en 1970.

maison de pêche



74/154/35 - Même maison " restaurée " en 1974. N'y aurait-il pas moyen d'éviter de telles transformations ?

Pour atteindre le château de Kernavelo, il suffit de prendre une allée bordée d'arbres, à droite un peu avant d'arriver à Kerguet. C'est une vaste demeure rectangulaire, construite au XVIIIe siècle par un membre de la famille BEC-DE-LIEVRE.



74/155/2 - Vue générale de la façade principale.



70/28/15 - Détail de cette même façade.

56 - SARZEAU

Point de vue :
Au Sud de KERNAVELO

A droite en allant de Kernavelo à Kerguet, au Sud du château, on peut emprunter une voie charretière qui mène dans la campagne. Au bout du chemin, au sommet de la colline, on a vers le Nord, l'Ouest et le Sud une large vue sur la commune. Malheureusement, à cet endroit précis, se trouve un dépotoir. Ne faudrait-il pas demander à la commune de le déplacer ?



74/156/4 - Vue vers le Nord-Ouest.



74/156/6 - Vue vers le Sud-Ouest.



70/25/2 - Maisons en ruines.
1974. - Maison en cours de restauration.



74/154/S.N. - Croix au croisement de la route de Kerblay et de Sarzeau à Kerguet.
Datée 1825.



74/152/28 -

Ferme au Bas Bois Danic.



70/26/6 - Maison datée 1839, au Haut Bois Danic.



74/157/13 - Même maison restaurée en 1974.



70/26/7 -

A 1'Est du lieu-dit, 2 moulins l'un en ruines, l'autre restauré.



70/27/8 -

Au lieu-dit Le Palais, il reste une grande ferme en appareil irrégulier de gneiss, qui a réutilisé une porte à linteau à accolade.

74/157/14 -





70/27/9 - A quelques mètres de là, au carrefour des routes de St-Colombier - Penvins et du Bois Danic, croix de facture assez maladroite.

Ce menhir d'environ 4 mètres de haut et 10mètres de circonférence, s'élève dans un champ à 100 mètres environ à l'Ouest de la ferme, appelée Cohporh.



74/157/17 -



L'alignement de ce village n'a pas subi de transformations malheureuses, et garde son homogénéité. Beaucoup de maisons sont cependant en ruines, abandonnées, donc menacées.

74/156/9 - Vue générale de l'alignement.



74/156/11 - Maisons ruinées, du début du XIXe siècle.



74/156/12 - Puits à l'extrêmité de Folle - Perdrix.

Fontaine civile
type presqu'île de Rhuys
cf de Hezo

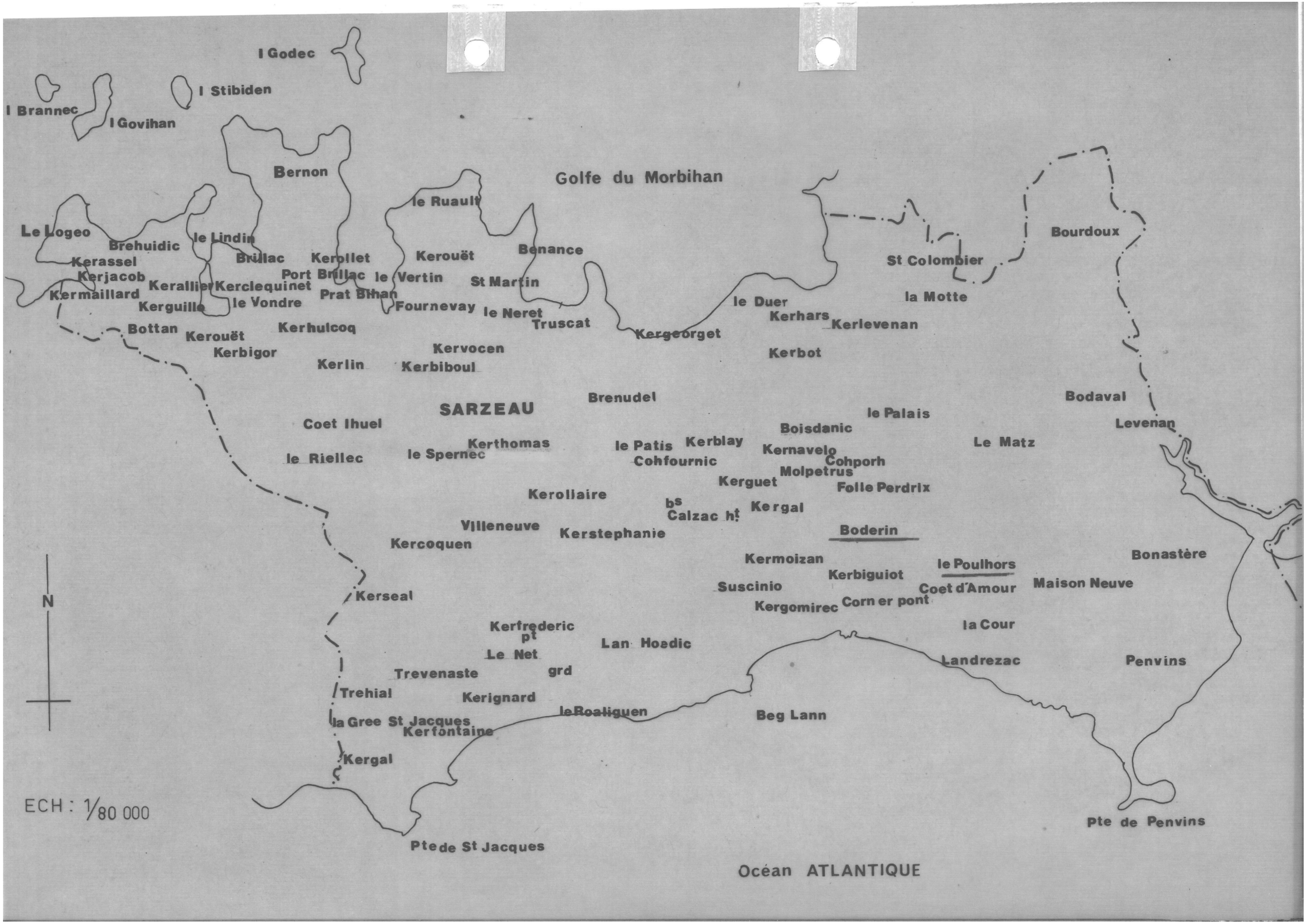
I Godec
I Stibiden
I Brannec
I Govihan
Bernon
Golfe du Morbihan
le Ruault
Le Logeo
Brehuidic
le Lindin
Kerassel
Kerjacob
Kerallier
Kerclequinet
Kermaillard
Kerguille
le Vondre
Brillac
Kerollet
Port Brillac
Prat Bihan
Kerouët
le Vertin
St Martin
Benance
Fournevay
le Neret
Truscat
Kergeorget
le Duer
Kerhars
Kerlevenan
la Motte
St Colombier
Bourdoux
Bottan
Kerouët
Kerbigor
Kerhulcoq
Kervocen
Kerlin
Kerbiboul
Kerbot
Brenudel
SARZEAU
Bodaval
le Palais
Levenan
Coet Ihuel
Boisdanic
Le Matz
le Riellec
le Spernec
Kerthomas
le Patis
Kerblay
Kernavelo
Cohfournic
Cohporh
Molpetrus
Kerguet
Folle Perdrix
Kerollaire
bs
Calzac ht
Kergal
Villeneuve
Kerstephanie
Boderin
Kercoquen
Kermoizan
le Poulhors
Bonastère
Kerbiguiot
Suscinio
Coet d'Amour
Maison Neuve
Kerseal
Kergomirec
Corn er pont
la Cour
Kerfrederic
pt
Lan Hoedic
Le Net
Landrezac
Penvins
Trevenaste
grd
Trehial
Kerignard
leRoaliguen
Beg Lann
la Gree St Jacques
Kerfontaine
Kergal
N
ECH : 1/80 000
Pte de St Jacques
Pte de Penvins
Océan ATLANTIQUE

A environ 2km au Sud de Kerguet, une petite route à gauche mène au Boderin. Ce village conserve beaucoup de maisons du XIXe siècle, mais la plupart sont trop transformées.



70/34/15 - Maison bien restaurée.



70/34/13 - Fontaine dite de la duchesse, en plein champ au Nord-Ouest du village.

Poulhors est situé sur la D.199 à l'enbranchement des routes de Penvins et de Bonastère. Dans le hameau rien de remarquable.

70/41/15 -





70/41/14 - Au Sud-Est du hameau, 3 moulins en ruines pratiquement semblables.

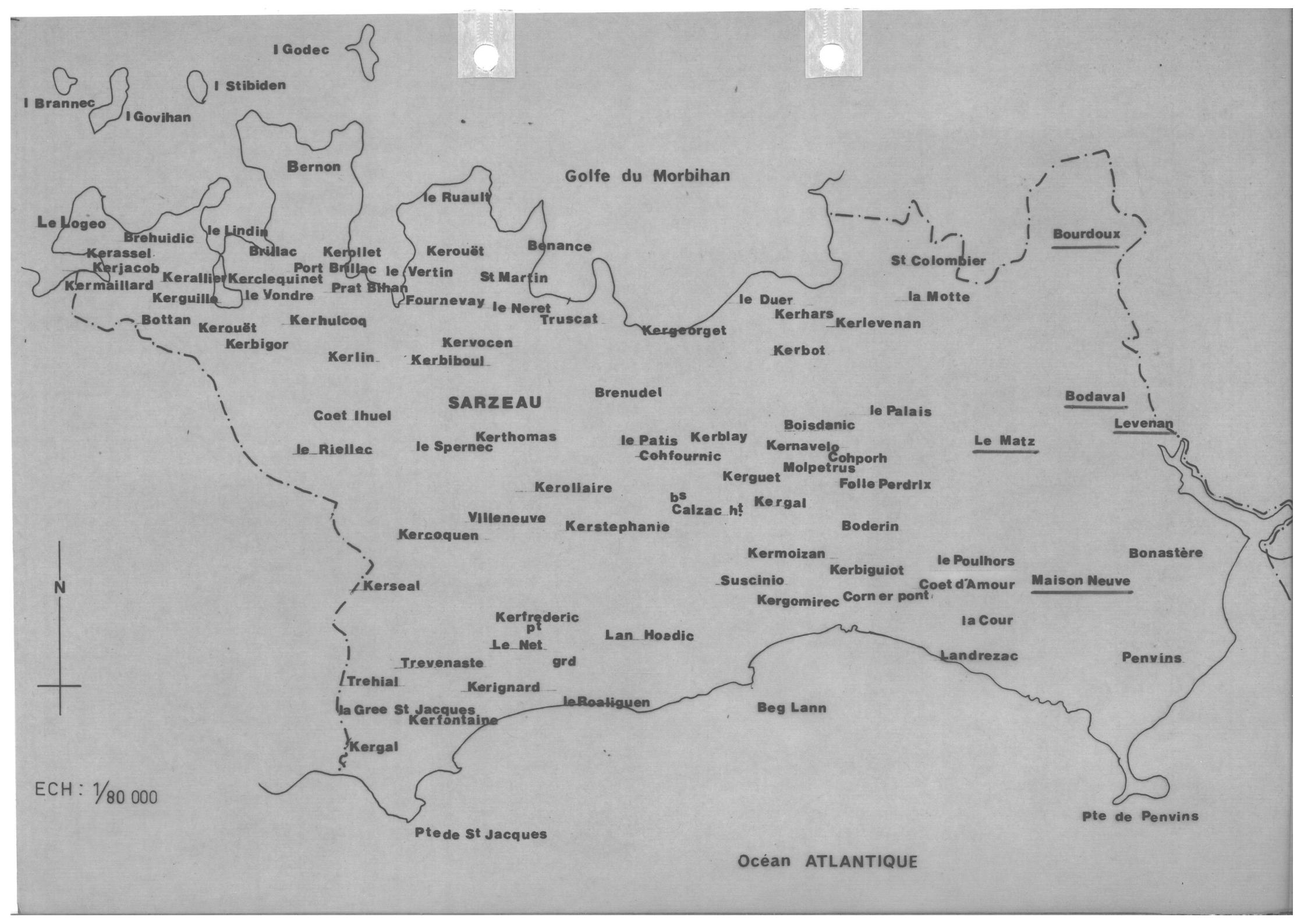
I Godec
I Stibiden
I Brannec
I Govihan
Bernon
Golfe du Morbihan
le Ruault
Le Logeo
Brehuidic
le Lindin
Kerassel
Brillac
Kerollet
Kerouët
Benance
Kerjacob
Port Brillac
le Vertin
St Martin
Kerallier
Kerclequinet
Kermaillard
Prat Bihan
Kerguillo
le Vondre
Fournevay
le Neret
Truscat
Bottan
Kerhulcoq
Kerouët
Kerbigor
Kervocen
Kerlin
Kerbiboul
SARZEAU
Brenudel
Coet Ihuel
le Riellec
le Spernec
Kerthomas
le Patis
Kerblay
Cohfournic
Kerollaire
Villeneuve
Kerstephanie
Kercoquen
Kerseal
Kerfrederic
pt
Le Net
Lan Hoedic
Trevenaste
grd
Trehial
Kerignard
la Gree St Jacques
Kerfontaine
leRoaliguen
Kergal
Pte de St Jacques
Kergeorget
le Duer
Kerhars
Kerlevenan
Kerbot
St Colombier
la Motte
Bourdoux
Bodaval
Levenan
le Palais
Boisdanic
Kernavelo
Le Matz
Cohporh
Molpetrus
Kerguet
Folle Perdrix
bs
Calzac ht
Kergal
Boderin
Kermoizan
le Poulhors
Bonastère
Kerbiguiot
Suscinio
Coet d'Amour
Maison Neuve
Kergomirec
Corn er pont
la Cour
Landrezac
Penvins
Beg Lann
Pte de Penvins
Océan ATLANTIQUE
N
ECH : 1/80 000



74/177/1 - A la Maison-Neuve un long bâtiment de ferme, qui d'après l'architecture des lucarnes doit dater du XVIIIe siècle.



74/177/3 - Un peu au Sud du lieu-dit, ce moulin aménagé en résidence secondaire.

A la limite Est de la commune, on trouve quelques fermes isolées, au Matz, à Bodaval, à Levenan.



70/41/19 - Le Matz
restes d'un ancien manoir
du XVIIe siècle.



74/180/19 - Ferme à Levenan, au fond de l'étier de Kerboulico.



74/180/20 - Ferme à Bodaval, à l'Ouest de Levenan.

On accède à ce village, isolé à la limite Est de la commune, par une petite route bordée de grands arbres, comme on en voit peu dans la commune

74/180/22 -





74/180/21 - Au village, il ne reste d'intéressant qu'une vieille ferme du style du pays, abandonnée.