

Département : 56 2598
Aire d'étude : VANNES EST
Commune : THEIX
Lieu-dit : KERENTREH-PONT DE NOYALO LE
Dénomination : MAISON

Coordonnées : LAMBERT0 X = 0222870 Y = 2303930

Cadastre : 1844 F 3 739, 1987 Y P 87

PROPRIETE PRIVEE

Dossier d'INVENTAIRE TOPOGRAPHIQUE établi en 1989, 1991 par TOSCHER CATHERINE, RIOULT JEAN JACQUES

(C) INVENTAIRE GENERAL, 1989

HISTORIQUE

MAISON DATEE 1823 (ANCIENNE HABITATION DE DOUANIER) ; UN ESCALIER DROIT EN MACONNERIE ETAIT ANTERIEUREMENT PLAQUE CONTRE LA FACADE POSTERIEURE

DESCRIPTION

SITUATION : EN ECART

MATERIAUX

Gros oeuvre : GRANITE, ENDUIT

Couverture : ARDOISE

STRUCTURE

Vaisseaux et étages : 1 ETAGE CARRE

ELEVATIONS : ELEVATION A TRAVEES

COUVERTURE : TOIT A LONGS PANS, PIGNON DECOUVERT

DECOR

Technique : SCULPTURE

Représentation : COEUR, ETOILE

SUJET : COEUR, 2 ETOILES, SUPPORT : LUCARNE

TYPOLOGIE : LOGIS DE DOUANIER A PLAN ALLONGE, A UNE PIECE PAR ETAGE

COMPLÉMENTS D'INFORMATION

Partie non transformée d'une maison à deux logements servant aux douaniers chargés de la surveillance des salines (Noyalo, Rose en Theix).

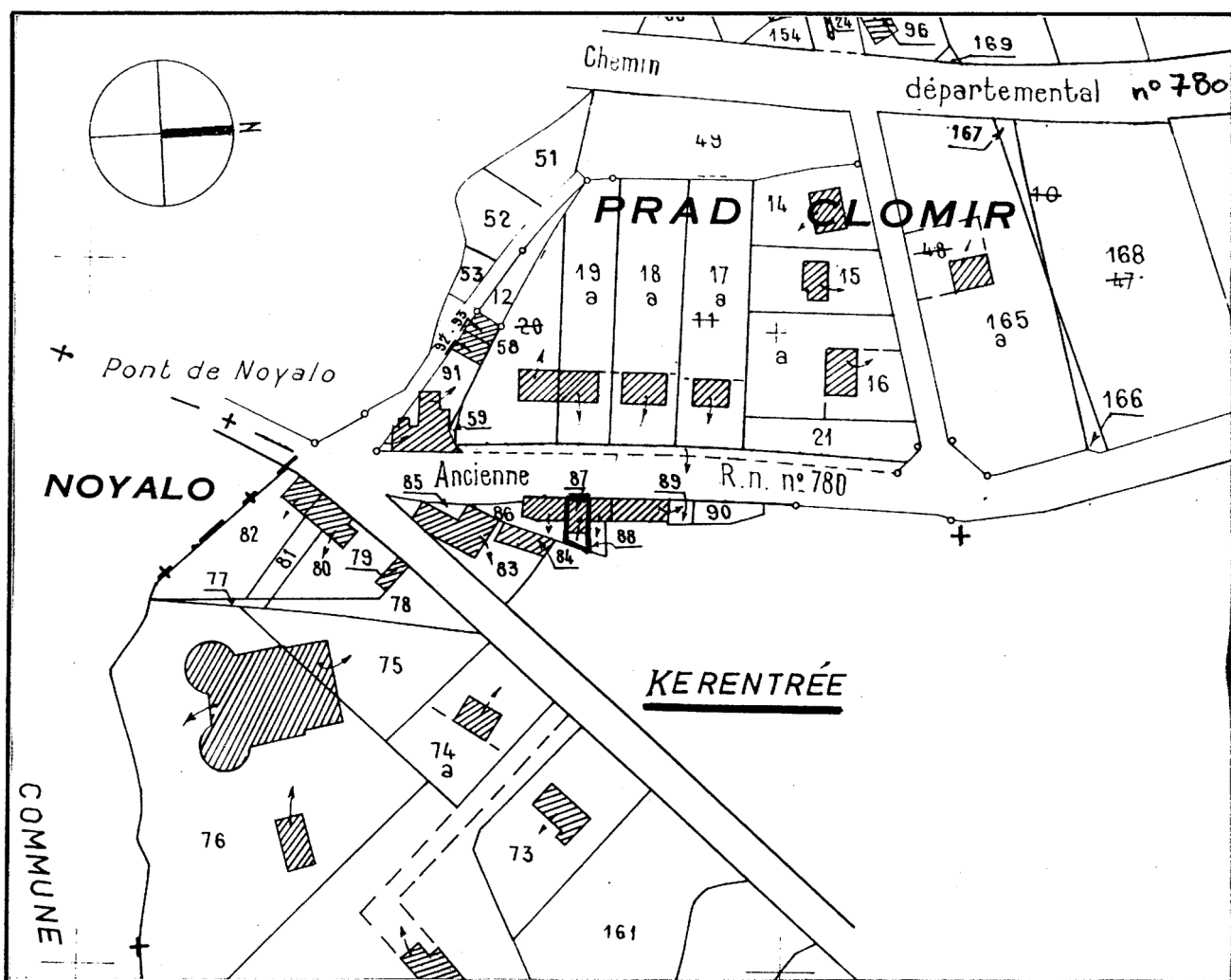
La structure très simple comprend une pièce, en rez-de-chaussée avec cheminée et, à l'étage, une chambre avec cheminée desservie par un escalier droit extérieur parallèle au mur goutterot (détruit).

TABLE DES ILLUSTRATIONS

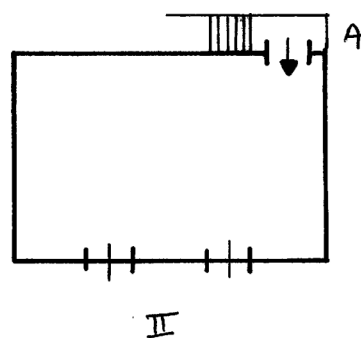
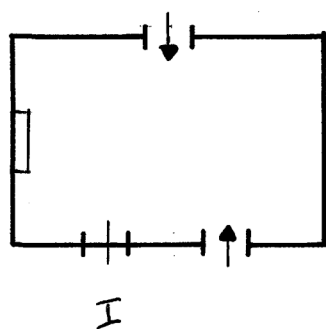
Pl.	I	Extrait cadastral 1967, section YP, échelle 1/2000e.	
Pl.	II	Plan au sol. Croquis	
Doc.	1	Extrait cadastral 1844, section I3	91 56 01297 X
Doc.	1bis	Extrait cadastral 1844, section I3	89 56 00491 X**
Fig.	1	Alignement. Vue générale sud-ouest	88 56 00093 X
Fig.	2	Élévation ouest	88 56 00094 X

** Tirage non microfiché

Pl. I Plan de situation. Extrait cadastral 1967, section YP, échelle 1/2000e.



Pl. II. Plan au sol. Croquis.



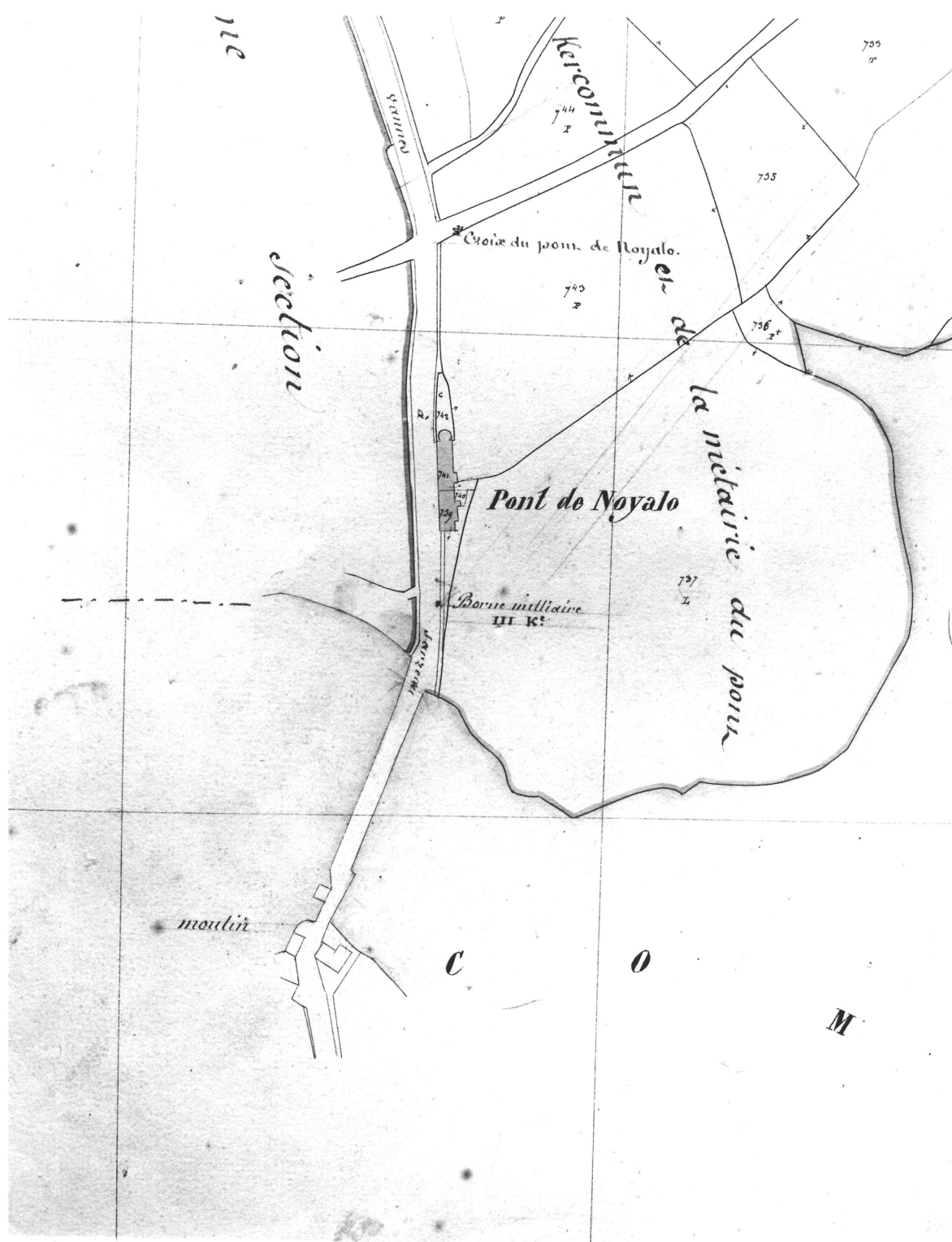
LEGENDE

- I. Rez-de-chaussée
- II. Etage
- A. Escalier extérieur disparu.

Doc.1 Extrait cadastral 1844, section I3

Cl.Inv.Artur/Lambart

91 56 01297 X



Doc.1b Extrait cadastral 1844, section I3

Cl.Inv.Artur/Lambart

8956 00491 X

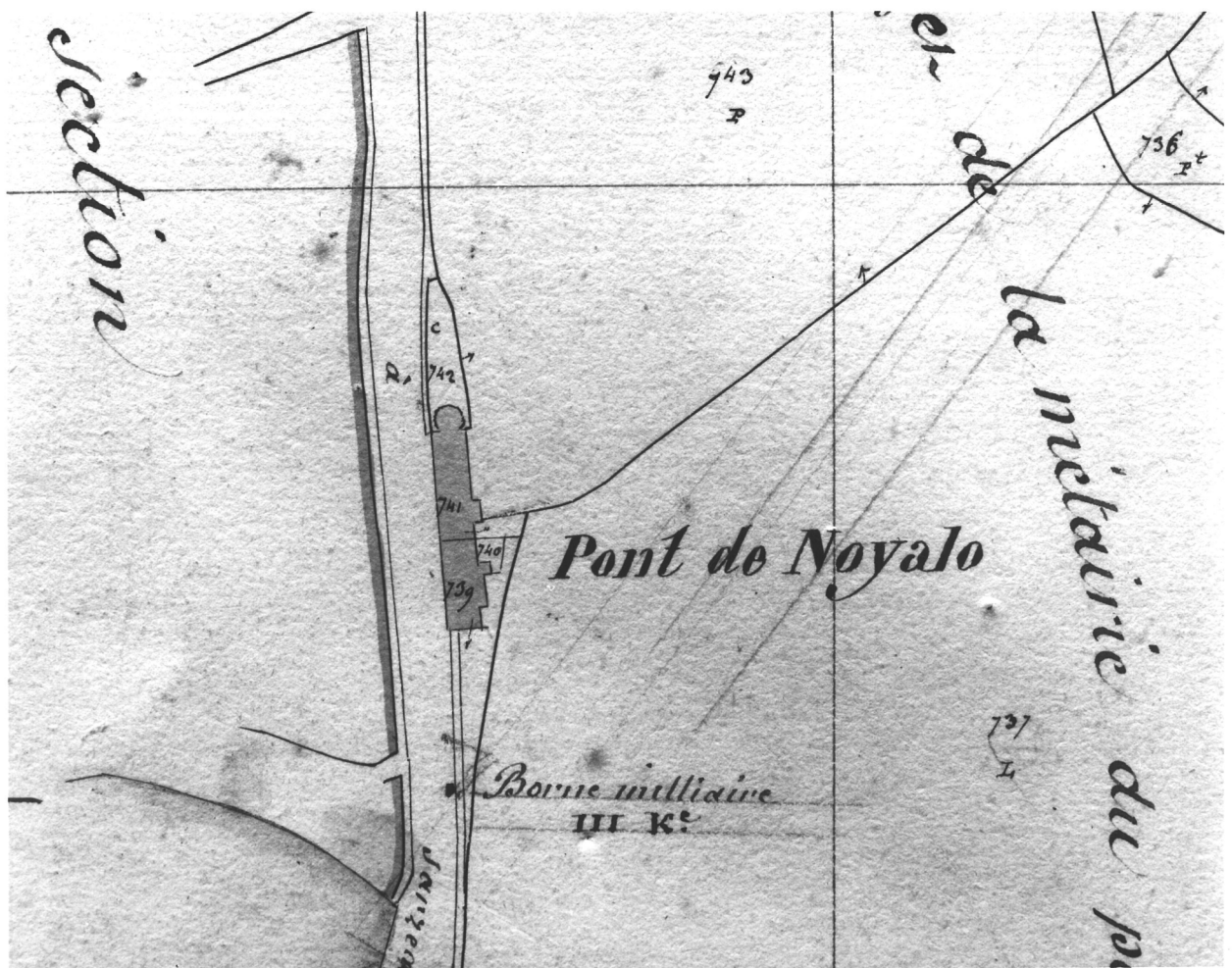


Fig.1 Alignement, vue générale sud ouest

Cl.Inv.Artur/Lambart
88 56 00093 X



Fig.2 Elévation ouest

Cl.Inv.Artur/Lambart

8856 00094 X

