

Département : 56  
Aire d'étude : VANNES EST  
Commune : THEIX  
Lieu-dit : CALZAC EGLISE  
Dénomination : EGLISE DITE CHAPELLE  
Vocabulaire : SAINT JOSEPH

2585

---

Coordonnées : LAMBERT0 X = 0228480 Y = 2305850

Cadastre : 1810 D 128, 1844 D 2 475, 1967 Z O 79

PROPRIETE PUBLIQUE

Etat de conservation : RESTAURE

Dossier d'INVENTAIRE TOPOGRAPHIQUE établi en 1971, 1991 par LE THIEC JEAN PIERRE, TOSCHER CATHERINE, RIOULT JEAN JACQUES

(C) INVENTAIRE GENERAL, 1971

---

## HISTORIQUE

CHAPELLE DEBUT 17E SIECLE ; FENETRE OUEST ET CLOCHER RECONSTRUIT AU 18E SIECLE, AVEC MODIFICATION DE LA PENTE DE LA TOITURE

## DESCRIPTION

SITUATION : EN ECART

COMPOSITION D'ENSEMBLE

Parties constitutives : FONTAINE, LAVOIR

MATERIAUX

Gros oeuvre : GRANITE, ENDUIT

Couverture : ARDOISE

STRUCTURE

Vaisseaux et étages : 1 VAISSEAU

Couvrement : LAMBRIS DE COUVREMENT

COUVERTURE : TOIT A LONGS PANS, PIGNON DECOUVERT

### COMPLÉMENTS D'INFORMATION

Petit édifice rectangulaire simple, avec fruit à la base du mur sud résultant de la déclivité du terrain. Restaurée à partir de 1975 sous l'impulsion de Breiz Santel (toit, lambris, enduit refaits). Un enclos existait autour de la chapelle : il a disparu.

Une cloche datée 1711 subsiste dans le clocheton (fondue par Beurrier Desjardins).

### DOCUMENTATION

#### Archives

- DU HALGOUET, Hervé. *Notes archéologiques...*, t. II, p. 278.

#### Bibliographie

- BEUVE-MÉRY, Abbé Louis. *Histoire de Theix...*, p. 49.

- DANIGO, Joseph. *Églises et chapelles...*, p. 142-143.

- DUHEM, Gustave. *Les Églises de France. Morbihan...*, p. 201.

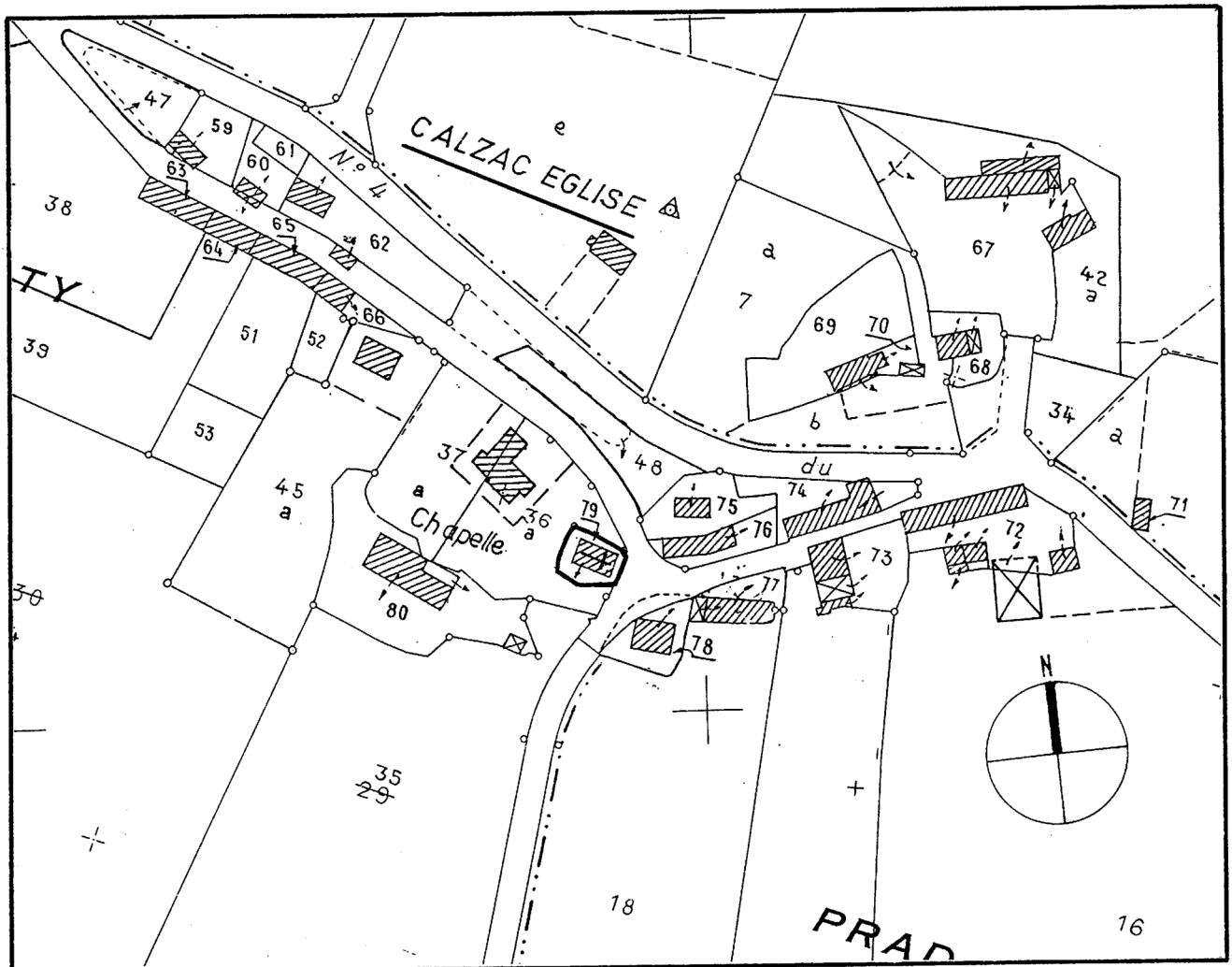
### TABLE DES ILLUSTRATIONS

Pl.	I	Extrait cadastral 1984, section ZO, échelle 1/2000e.	
Doc.	1	Extrait cadastral 1811, section D.	91 56 01248 X
Doc	1bis	Extrait cadastral, section D (photocopie agrandie du cliché 91 56 01248 X).	
Doc.	2	Extrait cadastral 1844, section D2	91 56 01269 X
Doc.	3	Vue générale nord-est, état en 1971.	P.I. 3/29
Fig.	1	Vue prise de l'est	88 56 01071 X
Fig. 1bis		Vue prise de l'est	88 56 01070 X**
Fig.	2	Vue prise du sud-ouest	88 56 01083 X
Fig.	3	Vue prise du nord-est	88 56 01084 X
Fig.	4	Nef vers l'est	88 56 01082 X

\*\* Tirage non microfiché.

56 THEIX, Calzac Eglise  
EGLISE DITE CHAPELLE Saint-Joseph

Pl. I. Extrait cadastral 1984, section Z0, échelle 1/2000e.

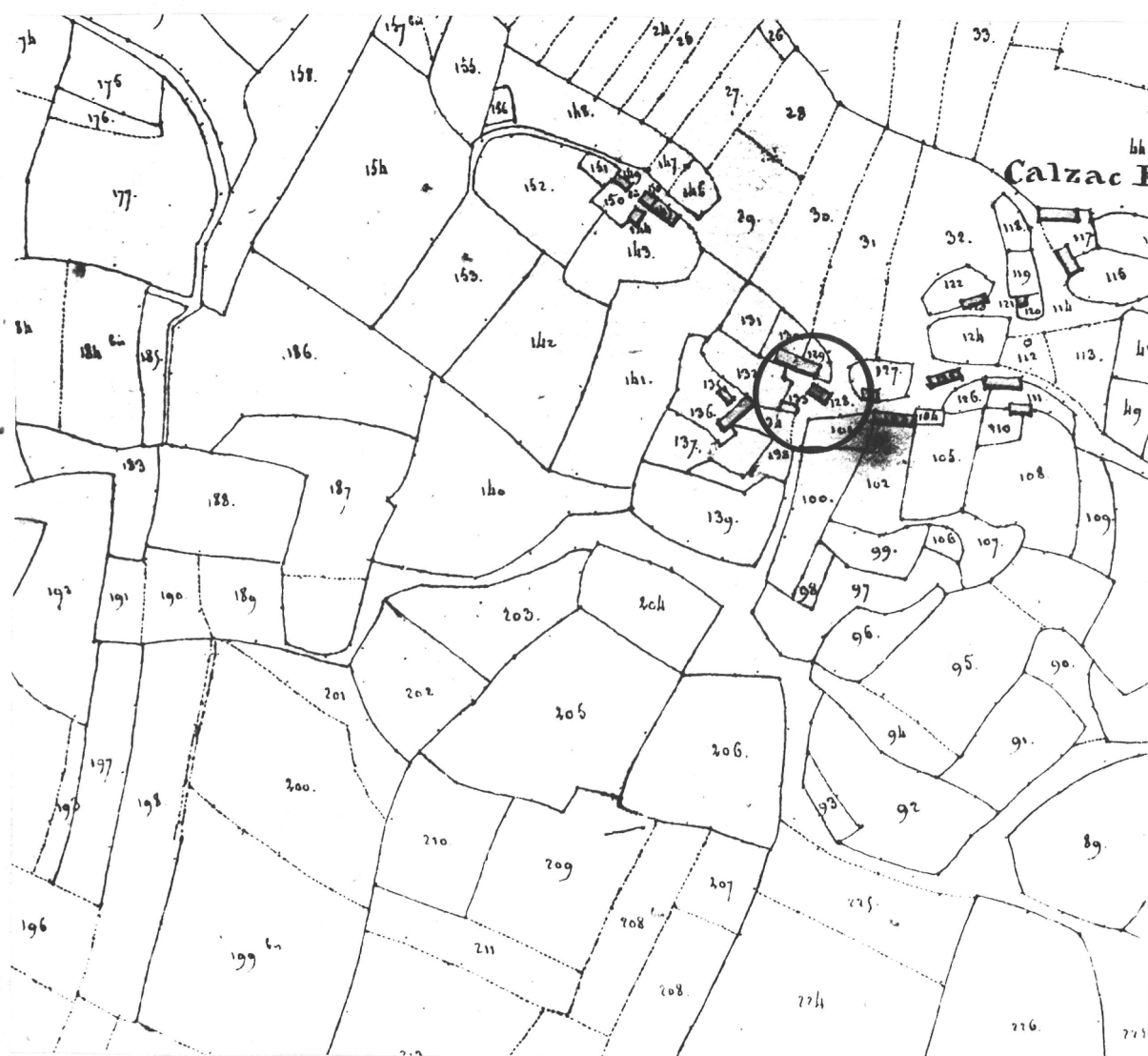


Doc.1 Extrait cadastral 1811, section D

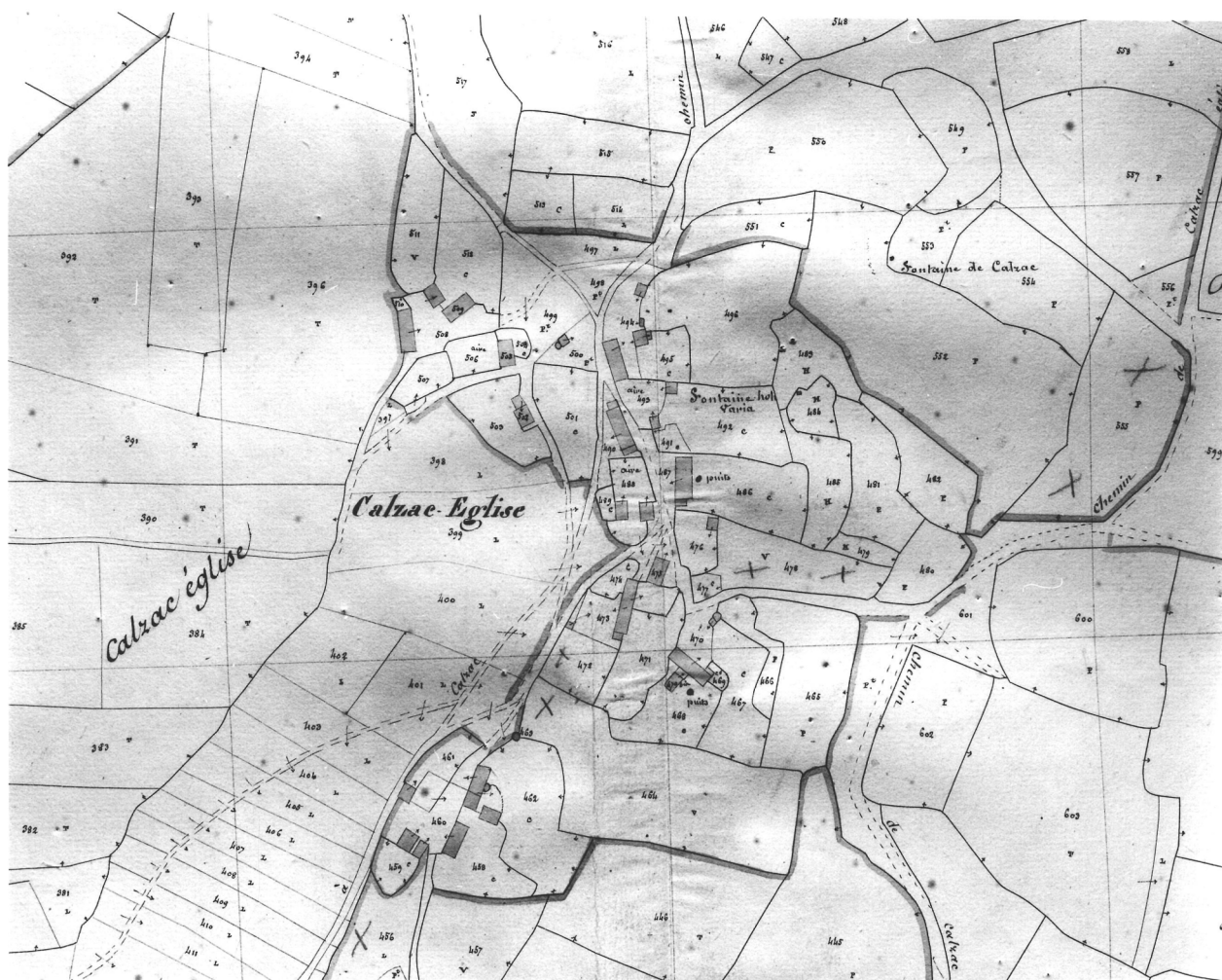
Cl.Inv.Artur/Lambart  
91 56 01248 X



Doc. 1bis Extrait cadastral 1811, section D, photocopie agrandie du cliché 91 56 01248 X



Doc.2 Extrait cadastral 1844, section D2

Cl.Inv.Artur/Lambart  
91 56 01269 X

---

Doc.3 Vue générale nord est : état en 1971

Cl.Inventaire

7156 PI 3/29Z



---

Fig.1 Vue prise de l'est

Cl.Inv.Artur/Lambart  
8856 01071 X



Fig.1b Vue prise de l'est

Cl.Inv.Artur/Lambart

8856 01070 X



Fig.2 Vue prise du sud ouest

Cl.Inv.Artur/Lambart

88 56 01083 X





Fig.3 Vue prise nord est

Cl.Inv.Artur/Lambart  
8856 01084 X

Fig.4 Nef vers l'est

Cl.Inv.Artur/Lambart

88 56 01082 X

