

Département : 56

2569

Aire d'étude : VANNES EST

Commune : THEIX

Dénomination : GENERALITES

Coordonnées : LAMBERT0 XO = 0220940 XE = 0230470 YN = 2308600 YS = 2300720

Dossier d'INVENTAIRE TOPOGRAPHIQUE établi en 1970, 1991 par TOSKER CATHERINE, RIOULT JEAN JACQUES, LE THIEC JEAN PIERRE

(C) INVENTAIRE GENERAL, 1970

TABLE DES MATIERES

TOME I

- MAISON, FERMES

Village

- VILLAGE

- ÉGLISE PAROISSIALE Sainte-Cécile, place du Marché.

- . SOMMAIRE OBJETS MOBILIERS.
- . 2 TRIBUNES.
- . TRIBUNE.
- . 10 VERRIERES.
- . AUTEL, TABERNACLE, 2 GRADINS, PRÉDELLE, 2 STATUES.
- . TABLEAU : Donation du Rosaire.
- . RETABLE.
- . DEUX STATUES de sainte Cécile et saint Barnabé,
- . GROUPE de l'Éducation de la Vierge.
- . 3 CONFESSIONNAUX.
- . CHAIRE A PRECHER.
- . STATUE de sainte Femme.
- . STALLES.
- . STATUE de saint Corneille.
- . STATUE de saint Isidore.
- . STATUE de saint Vincent Ferrier.
- . TABLEAU : Décollation de sainte Cécile.
- . TABLEAU : Mise au tombeau.
- . BAISER DE PAIX.
- . BANNIERE de sainte Cécile.
- . SEAU A EAU BÉNITE.
- . COFFRET AUX SAINTES HUILES.
- . 2 BOITES A SAINTE HUILE.
- . BOITE A SAINTE HUILE n°1.
- . BOITE A SAINTE HUILE n°2.
- . BOITE A SAINT CHREME, BOITE A HUILE SAINTE.
- . CALICE ET PATENE n°1.
- . CALICE ET PATENE n°2.
- . CALICE ET PATENE n°3.
- . CALICE ET PATENE n°4.
- . CALICE ET PATENE n°5.
- . CALICE ET PATENE n°6.
- . CALICE ET PATENE n°7.
- . CALICE.
- . COQUILLE DE BAPTEME.
- . CROIX DE PROCESSION n°1.
- . CROIX DE PROCESSION n°2.
- . OSTENSOIR.
- . PATENE.
- . CHASSE.

TABLE DES MATIERES (suite)

- . RELIQUAIRE MONSTRANCE n°1.
- . RELIQUAIRE MONSTRANCE n°2.
- . CIBOIRE n°1.
- . CIBOIRE n°2.
- . CUSTODE n°1.
- . CUSTODE n°2.
- . CUSTODE n°3.
- . CUSTODE n°4.

T. 2 - ÉGLISE DITE CHAPELLE Notre-Dame Blanche, place de la Chapelle.

- . SOMMAIRE OBJETS MOBILIERS.
- . AUTEL, TABERNACLE, TROIS GRADINS.
- . RETABLE.
- . RETABLE de la Vierge.
- . STATUE de Jésus présenté au peuple.
- . STATUE de saint Roch (?).
- . STATUE de Vierge à l'Enfant.
- . TABLEAU : Couronnement de la Vierge.
- . CLOTURE DE CHOEUR.
- . STALLES.
- . STATUE de saint Antoine Abbé.
- . GROUPE SCULPTÉ de Vierge de Pitié
- . EX VOTO, TABLEAU
- . 2 CHANDELIERS.

- CROIX MONUMENTALE, place de la chapelle.

- CROIX MONUMENTALE, MONUMENT AUX MORTS, place de la chapelle.

- MAISON dite Ty Teiz, rue de Surzur.

Le Goavert

- CROIX DE CHEMIN, dite croix de La Lande, rue er Groëz.

T. 3 Le Bezit

- MAISON de prêtre
- FERME

Bonervaud

- MANOIR

Bonervaud (près de)

- FONTAINE DE DÉVOTION.

Brangolo

ÉGLISE DITE CHAPELLE Saint-Michel

TABLE DES MATIERES (suite)

- . SOMMAIRE OBJETS MOBILIERS.
- . AUTEL, TABERNACLE.
- . CLOTURE DE CHOEUR : table de communion.
- . BANC DE CHOEUR.
- . STATUE de saint Michel.
- . STATUE de Vierge à l'Enfant.
- . 9 PEINTURES MURALES : Passion.
- . 2 CHANDELIERS.

Brémigny (près de)

- CROIX MONUMENTALE.

Calzac église

- ÉGLISE DITE CHAPELLE Saint-Joseph.

- . SOMMAIRE OBJETS MOBILIERS
- . AUTEL, RETABLE, DEUX MEUBLES DE RANGEMENT POUR OBJETS LITURGIQUES, DEUX GRADINS, TABERNACLE.
- . TABLEAU : Vierge à l'Enfant.
- . CLOTURE DE CHOEUR.
- . CHASUBLIER, MEUBLE CLOISON.
- . STATUE de Vierge à l'Enfant.
- . PORTE CHANDELLE n°1.
- . PORTE CHANDELLE n°2.

- FERME, dite ferme le Prad Halec.

Calzac Moulin (près de)

- MOULIN dit moulin de Kerandrun.

Calzac Moulin-Kerandrun

- MANOIR, dit manoir de Kerandrun.

Cleisse

- ÉGLISE DITE CHAPELLE Notre-Dame, Saint-Marc.

Le Clérigo (près de)

- MOULIN dit moulin du Clérigo.

TABLE DES MATIERES (suite)La Croix de la Lande

- CROIX DE CHEMIN, dite Croez Lann Cleis, puis Croix de l'Ane.

La croix Neuve (près de)

- CROIX DE CHEMIN.

Le Gorvello

- ÉCART.
- FERME.

Le Gorvello (près de)

- CROIX DE CHEMIN.

La Grande Croix

- CROIX DE CHEMIN, dite la Grande Croix.

Le Granil

- MANOIR.

Gras Ilis (près de)

- CROIX DE CHEMIN.

Le Grazo

- FERME.

Kerandrun - Calzac Moulin

- MOULIN.

Kerbillec -Kerbellec

- FERME.

Kerentreh - Le Pont de Noyalo

- MAISON.

Kergo - Trefleher

- MANOIR.

TABLE DES MATIERES (suite)

Kernau (près de)

- CROIX MONUMENTALE.

Kersapé

- MANOIR.

Kerudo

- MAISON.

Kervorin - Kervoren

- FERME.

Lirey

- FERME.

Le Moustoir - Le Grand Moustoir

- CROIX MONUMENTALE.

Moustoir Lorho

- ÉGLISE DITE CHAPELLE Sainte-Barbe.
 - . AUTEL TABERNACLE.
 - . MEUBLE DE SACRISTIE.
 - . STATUE de saint Vincent-Ferrier.
 - . STATUE de Vierge à l'Enfant.
 - . STATUE de sainte Barbe.
 - . STATUE de sainte Flore ou de sainte Barbe.
- MAISON

Moustoir Lorho (près de)

- FONTAINE DE DÉVOTION Sainte-Barbe.

Noyance

- FERME.

Le Perenno

- MANOIR.

56 THEIX
GÉNÉRALITÉS

TABLE DES MATIERES (suite)

La Petite croix

- CROIX DE CHEMIN.

T. 5 Le Plessis Josso

- MANOIR, dit château du Plessis Josso.
- MOULIN.

Pratel (près de)

- CROIX DE CHEMIN, dite croix de Lirey.

Saint Goustan (près de)

- CROIX MONUMENTALE.

Saint-Léonard

- ÉGLISE DITE CHAPELLE Saint-Léonard.
- . SOMMAIRE OBJETS MOBILIERS.
- . AUTEL TABERNACLE.
- . CLOTURE DE CHOEUR.
- . BANC DE CHOEUR, COFFRE.
- . BUFFET.
- . STATUE de saint Léonard.
- . STATUE de sainte Cécile.
- . STATUE de Vierge à l'enfant.
- . GROUPE SCULPTÉ : éducation de la Vierge.

Saint Léonard (près de)

- CROIX DE CHEMIN.

Salarun

- CROIX DE CHEMIN.

Salarun - Sallarun

- MANOIR, dit château de Sallarun.

Since

- MAISON, dite château de Since.

56 THEIX
GÉNÉRALITÉS

TABLE DES MATIERES (suite)

Talhouet

- FERME.

Trédudais

- MANOIR.

Tréhenvaud - Tréhinvaux

- FERME.

Sans toponyme

- CROIX DE CHEMIN, près de la R.N. 165.
- CROIX DE CHEMIN, dite croix de Kergoual, sur R.D 183.
- MONUMENT sainte Anne et la Vierge, sur R.N. 165.

MOULINS

- Moulin du Baron, à eau (1810, F, 173 ; 1844, G3, 587). Vestiges.
- Moulin du Baron , à vent, situé au sud du Grand Grazo (1810, F, 1956 ; 1844, G2, 596). Disparu.

Ces deux moulins dépendaient du manoir proche du Granil et sont ainsi nommés en fonction du propriétaire du Granil au XVe siècle, Jean Le Baron. Ils sont moulins à farine dans l'enquête de 1836.

- Moulin du Clérigo, à eau (1810, B2, 750 ; 1844, C4, 985).
- Moulin du Clérigo, à vent (1810, D, 1296 ; 1844, C3, 871).

Ces deux moulins dépendaient du manoir du Clérigo et sont moulins à farine dans l'enquête de 1836.

- Moulin de Kerandrun, à eau (1810, D, 678 ; 1844, D3, 630). En ruines.
- Moulin de Kerandrun, à eau (à Calzac-Moulin) (1810, D, 716 ; 1844, D3, 862).
- Moulin de Kerandrun, à vent (1810, D, 893 ; 1844, D3, 787). En ruines.

Ces trois moulins dépendaient du manoir de Kerandrun. Signalés dans l'enquête de 1836.

- Moulin de Kersapé, à vent (1810, C, 402 ; 1844, B3, 1030). Déclaré « le vieux moulin à vent de Kersapé » en 1844. Disparu. Il dépendait du manoir de Kersapé et n'est pas mentionné en activité en 1836.
- Moulin du Plessis, à eau (1810, E, 494) ; 1844, E2, 409).
- Moulin du Plessis, à vent, situé au nord de Kergoual (1810, D4, 88 ; 1844, E4, 965). Disparu après incendie vers 1950. Ils dépendaient de la seigneurie du Plessis-Josso et sont tous deux moulins à farine en 1836.
- Moulin à vent de Rose ou du bourg, à vent (1810, B, 1296 : à cette date, il existe deux moulins ; 1844, N1, 94). Disparu. L'enquête de 1836 signale également un moulin à eau de Rose.
- Moulin de Saint-Léonard, à vent (1844, section L1). Construit entre 1810 et 1844.
- Moulin de Tréduday, à eau (1810, B1, 300 ; 1844, B1, 171). Il dépendait du manoir de Tréduday ; vestiges (moulin à farine en 1836).
- Moulin de Tréduday, à vent (1844, C2). Postérieur à 1810 et détruit. Non mentionné en 1836.
- Le Vieux Moulin, à eau (1810, C, 607 ; 1844, D, 198). Détruit.

DOCUMENTATION

Archives

- Plans cadastraux, 1810 et 1844.
- A.D. Morbihan. Série 9M. Industrie. 9M8 : Enquête de 1836 sur les moulins à farine.

DOCUMENTATION

Archives

- A. D. Morbihan. GALLES, Louis. Dictionnaire des terres nobles du département du Morbihan. 5 vol., manuscrit .
- A. D. Morbihan. DU HALGOUET, Hervé.- Notes archéologiques sur le département du Morbihan.- Photocopie d'un texte inédit. 2 vol., T. II , p. 276-280.

Bibliographie

- ARDOUIN-DUMAZET.- **Voyage en France. 4ème série. Les Iles de l'Atlantique.** Paris: Berger-Levrault, 1895, p. 161,162
- BEUVE-MERY, Abbé.- **Histoire de la paroisse de Theix.** Extrait du *Bulletin paroissial*, 1936, 164 p.
- BONGRAND, Nathalie. **La peinture religieuse au XVIIè siècle dans le Morbihan.** Mémoire de maîtrise placé sous la direction de Monsieur Antoine Schnapper . Paris, Institut d' histoire de l' art et d' archéologie de l' université de Paris IV- Sorbonne, 1980-1981, p. 67, pl. 88.
- **La Bretagne Contemporaine.** Tome II. Par Aurélien De Courson.- Paris, Nantes, Charpentier, 1865, p. 31.
- CAYOT-DELANDRE.- **Le Morbihan, son histoire et ses monuments.** Vannes, Caudéran, 1847. P. 541-544.
- DANIGO, Joseph.- **Eglises et chapelles du pays de Vannes . II: Vannes Est.** S. l., 1989 impr., p. 119- 148.
- DU HALGOUET, Hervé.- **Archives des châteaux bretons. T. III. Inventaire des archives du château du Grego.** Saint-Brieuc:Prud'homme, 1913, p. 111-114.
- DU HALGOUET, Hervé.- **Considérations archéologiques sur les édifices religieux du diocèse de Vannes.***Bulletin de la Société Polymathique du Morbihan*,1949- 1950, p. 26, 28, 36.
- DUHEM, Gustave.- **Les églises de France. Morbihan.** Paris: Letouzey et Ané, 1932, p.201-202.
- GALLET, Jean. **La seigneurie bretonne. L'exemple du vannetais.** Paris: Presses de la Sorbonne, 1983, p. 99, 115, 266, 366-369, 413, 557, 567.
- GUILLOTIN DE CORSON.- **Les pardons et pèlerinages du pays de Vannes.** Revue Morbihannaise, 1891, p. 151-152.
- **INVENTAIRE GENERAL. Région Bretagne. Le manoir en Bretagne. 1380-1600.** Par C. Douard, J. P. Duçouret, M. D. Menant, J. J. Rioult et al. Paris: Imprimerie Nationale Editions et Inventaire Général, 1993, 348 p.

Documentation (suite)

- KERHERVE, Jean. **Finances et gens de finances des ducs de Bretagne. 1351-1491.** Université de Paris IV Sorbonne. Thèse pour le doctorat d'état. Dactyl., 4 tomes + 1 tome cartes et graphiques. P. 1036, 1091.
- LAIGUE, René, Comte de.- **La noblesse bretonne au XV^e et XVI^e siècles. Réformations et montres.** Rennes: Plihon, 1902., p. 820-826.
- LEDUC, Anne. **Les croix et calvaires des trois cantons de l' arrondissement de Vannes.** Mémoire de maîtrise. Université de Rennes II. 1981-1982. P. 108-123.
- LE GOFF, T.J.A.- **Vannes et sa région. Ville et campagne dans la France du XVIII^e siècle.** Loudéac: Yves Salmon édit., 1989. In 8°, p.33, 149.
- LE MENE, Joseph-Marie.- **L' Evêché de Vannes.** *Bulletin de la Société Polymathique du Morbihan*, 1900, p. 75-76, 79, 80, 84, 88-89, 90, 91.
- LE MENE, Joseph-Marie.- **Histoire archéologique, féodale et religieuse des paroisses du diocèse de Vannes.** Vannes: Impr. Galles, 1891- 1894, T. II, p. 511-514.
- LE MENE, Joseph- Marie.- **Histoire du diocèse de Vannes.** Vannes: Lafolye, 1888-1889. T.I, p. 397, 518, 519.
- **Lettres et mandements de Jean V**, publiés par René Blanchard. Nantes: Société des bibliophiles bretons, 1889, 1895, n° 1954.
- LUCO, abbé - **Les paroisses du diocèse de Vannes.** *Bulletin de la Société Polymathique du Morbihan*, 1883, p. 212-215.
- LUCO, abbé.- **Pouillé historique de l'ancien évêché de vannes. Bénéfices séculiers.** Vannes: Impr. Galles, 1884, p.886-888.
- MARSILLE, Louis.- **Vieilles croix de pierre du Morbihan.** *Bulletin de la Société Polymathique du Morbihan*, 1937, , p. 23, 43-44, 47.
- MARSILLE, Louis.- **La croix de pierre la plus ancienne de la région vannetaise.** *Bulletin de la Société Polymathique du Morbihan*, 1936, P.-V., p. 31.
- MARSILLE, Louis.- **Les croix de Vannes et de sa banlieue.** *Bulletin de la Société Polymathique du Morbihan*, 1940, p.39-42.
- MARSILLE, Louis.- **Croix jumelles.** *Bulletin de la Société Polymathique du Morbihan*, 1938, P.-V., p. 12.
- MARSILLE, Louis.- **Le menhir et le culte des pierres.** *Bulletin de la Société Polymathique du Morbihan*, 1936, p. 65-66.
- MOISAN, J.- **La propriété ecclésiastique dans la département du Morbihan pendant la période révolutionnaire.** *Revue Morbihannaise*, 1910, p. 292-294 .

Documentation (suite)

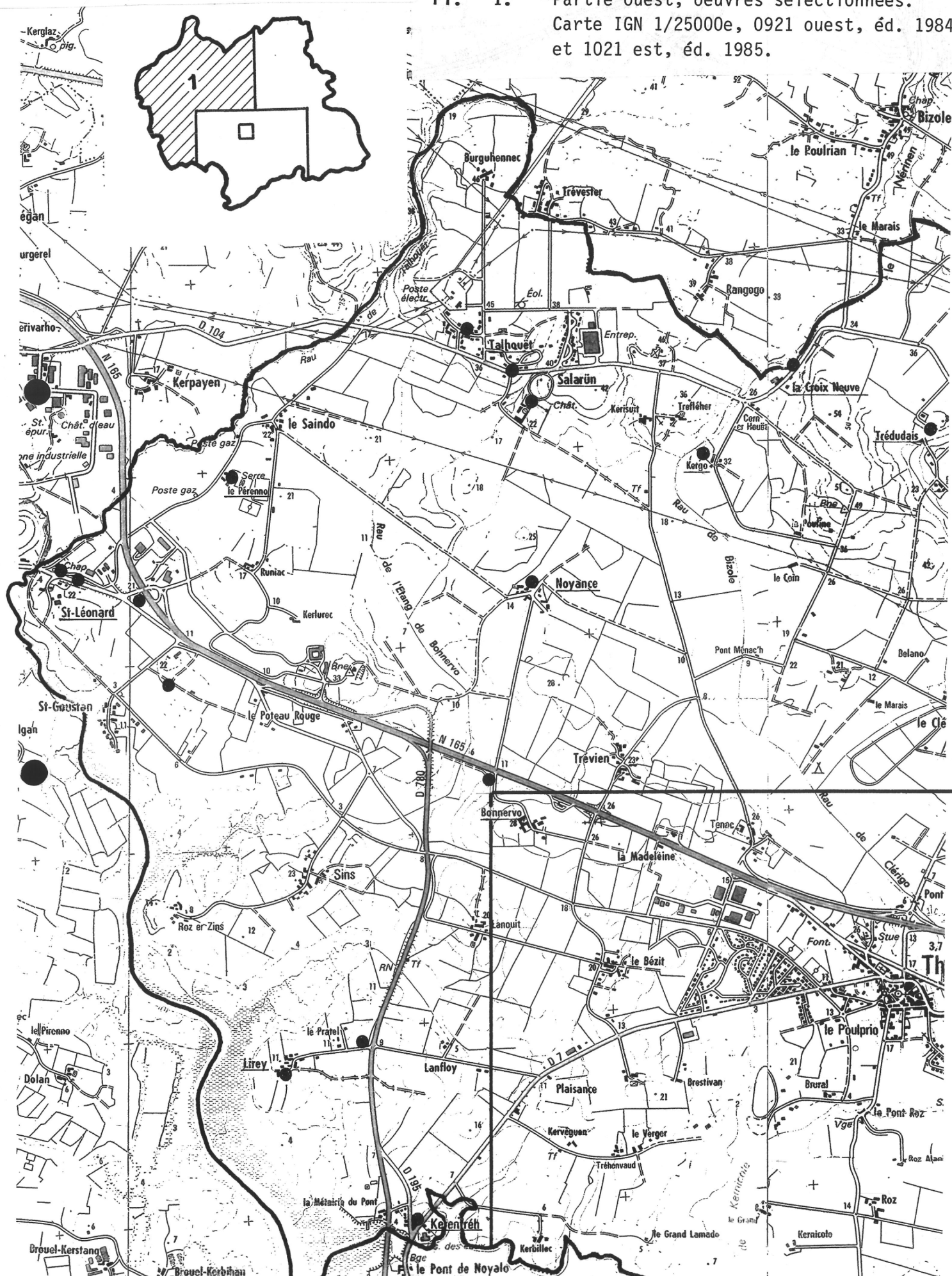
- MOUILLARD J. M.- **Vie de Saint Vincent-Ferrier. Ses prédications, ses miracles.** Paris, Vannes, Impr. De Lamarzelle, 1856, p. 276, 281, 282, 158.
- OGEE, Jean- Baptiste.- **Dictionnaire historique et géographique de la province de Bretagne.** Nouvelle édition revue et augmentée par A. Marteville et P. Varin. Rennes: Molliex, 1843-1853. 2vol. in 4°, T. II, p.906-907 .
- ROSENZWEIG, Louis.- **Dictionnaire topographique du département du Morbihan, comprenant les noms de lieux anciens et modernes.** Paris: Impr. Impériale, 1870, p. 267.
- ROSENZWEIG, Louis.- **Répertoire archéologique du département du Morbihan.-** Paris, Impr. Impériale, 1863, col. 225, 225-226.
- ROSENZWEIG, Louis.- **Cartulaire général du Morbihan.** Vannes: Libr. Lafolye, 1895, p. 164,165.

TABLE DES ILLUSTRATIONS

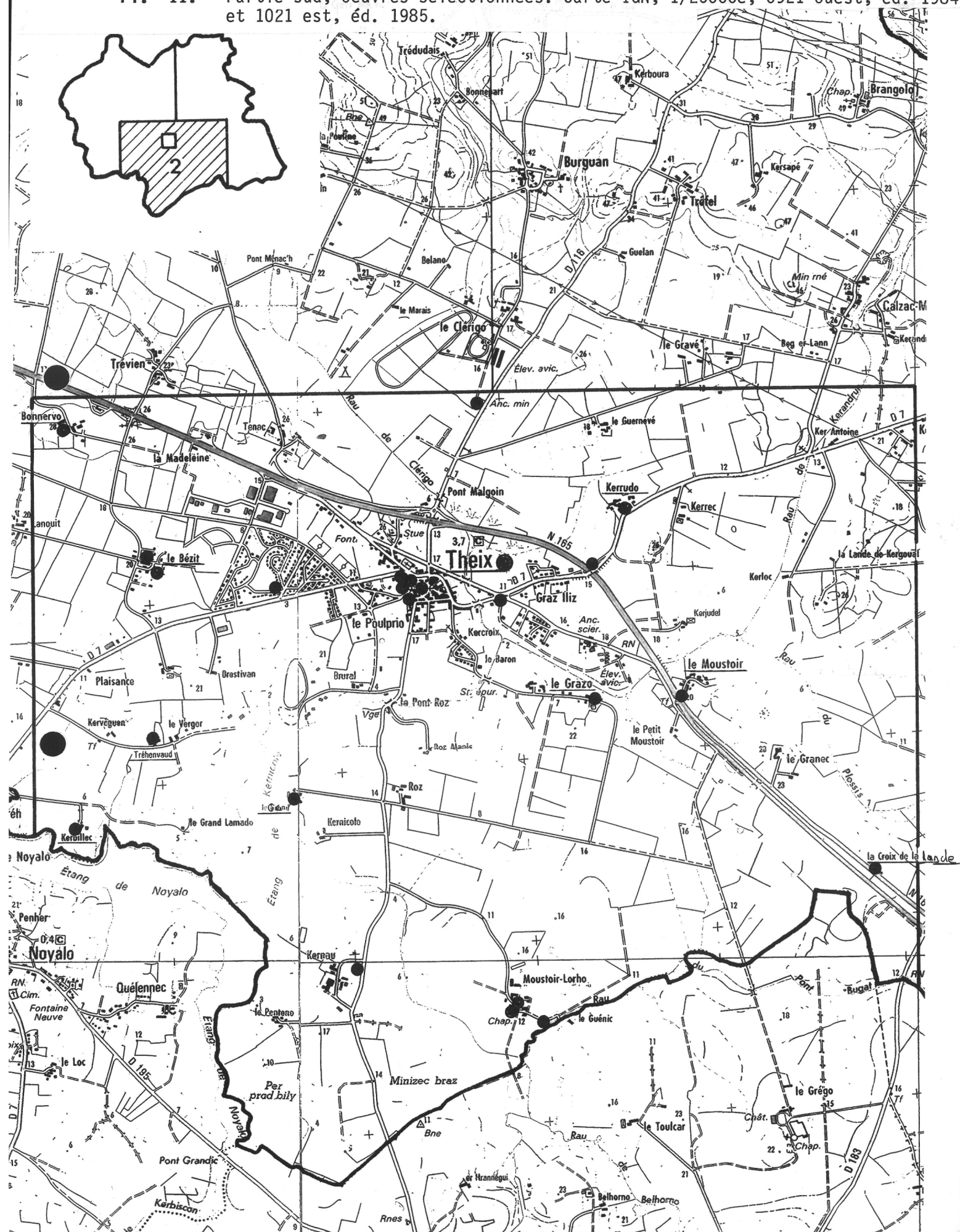
Pl.	I	Partie ouest, oeuvres sélectionnées. Carte IGN 1/25000e, 0921 ouest, éd. 1984 et 1021 est, éd. 1985.	
Pl.	II	Partie sud, oeuvres sélectionnées. Carte IGN 1/25000e, 0921 ouest, éd. 1984 et 1021 est, éd. 1985.	
Pl.	III	Partie est, oeuvres sélectionnées. Carte IGN 1/25000e, 0921 ouest, éd. 1984 et 1021 est, éd. 1985.	
Pl.	IV	Partie ouest, manoirs. Carte IGN 1/25000e, 0921 ouest, éd. 1984 et 1021 est, éd. 1985.	
Pl.	V	Partie sud, manoirs. Carte IGN 1/25000e, 0921 ouest, éd. 1984 et 1021 est, éd. 1985.	
Pl.	VI	Partie est, manoirs. Carte IGN 1/25000e, 0921 ouest, éd. 1984 et 1021 est, éd. 1985.	
Doc.	1	Tableau d'assemblage du cadastre 1810	91 56 01238 X 91 56 01239 XA*
Doc.	2	Caserne de douanes Sainte-Elisabeth. Cadastre 1844 ,section F1	91 56 01278 X
Doc.	3	Laverdon, Rébestang. Extrait cadastral 1810, section C	91 56 01242 X
Doc.	4	Laverdon. Extrait cadastral 1844, section B3	91 56 01265 X
Doc.	5	Burgan. Extrait cadastral 1810, section C	91 56 01243 X
Doc.	6	Burgan. Extrait cadastral 1844, section C2	91 56 01264 X
Doc.	7	Saint Goustan. Extrait cadastral 1844, section L2	91 56 01292 X

* Cliché couleur disponible à la photothèque de l'Inventaire.

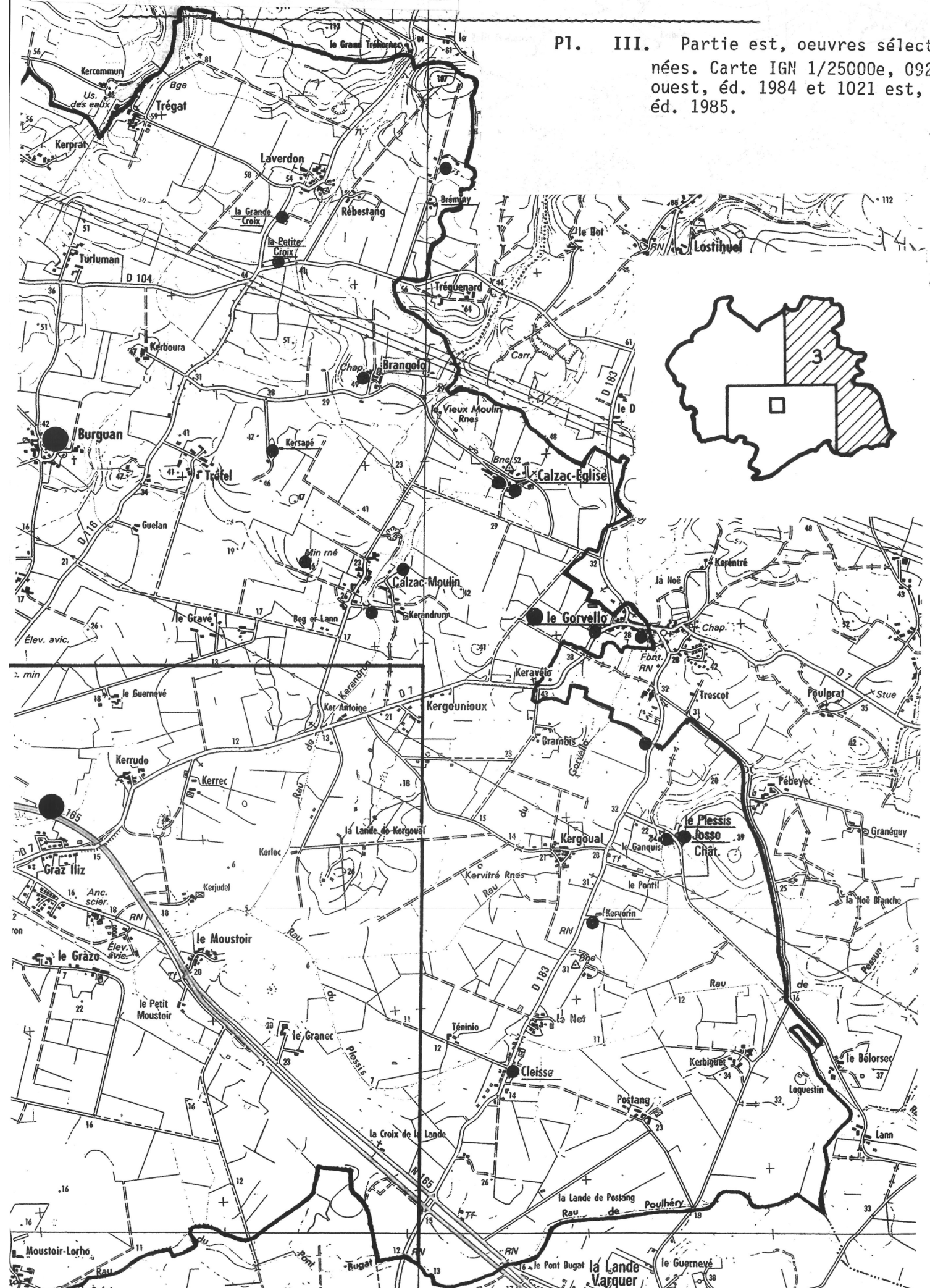
Pl. I. Partie ouest, oeuvres sélectionnées.
Carte IGN 1/25000e, 0921 ouest, éd. 1984
et 1021 est, éd. 1985.



Pl. II. Partie sud, oeuvres sélectionnées. Carte IGN, 1/25000e, 0921 ouest, éd. 1984 et 1021 est, éd. 1985.

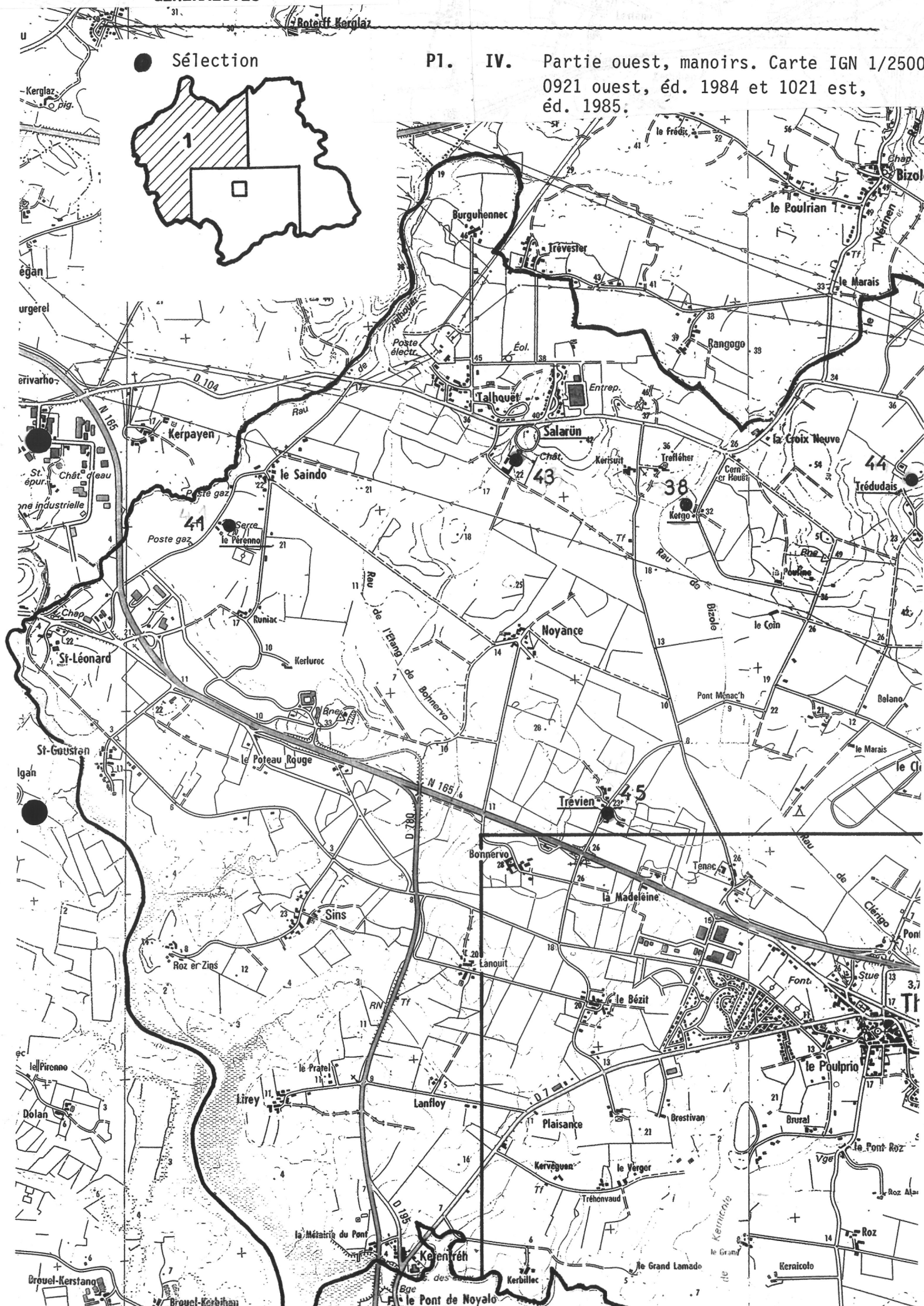


Pl. III. Partie est, oeuvres sélection-
nées. Carte IGN 1/25000e, 0921
ouest, éd. 1984 et 1021 est,
éd. 1985.

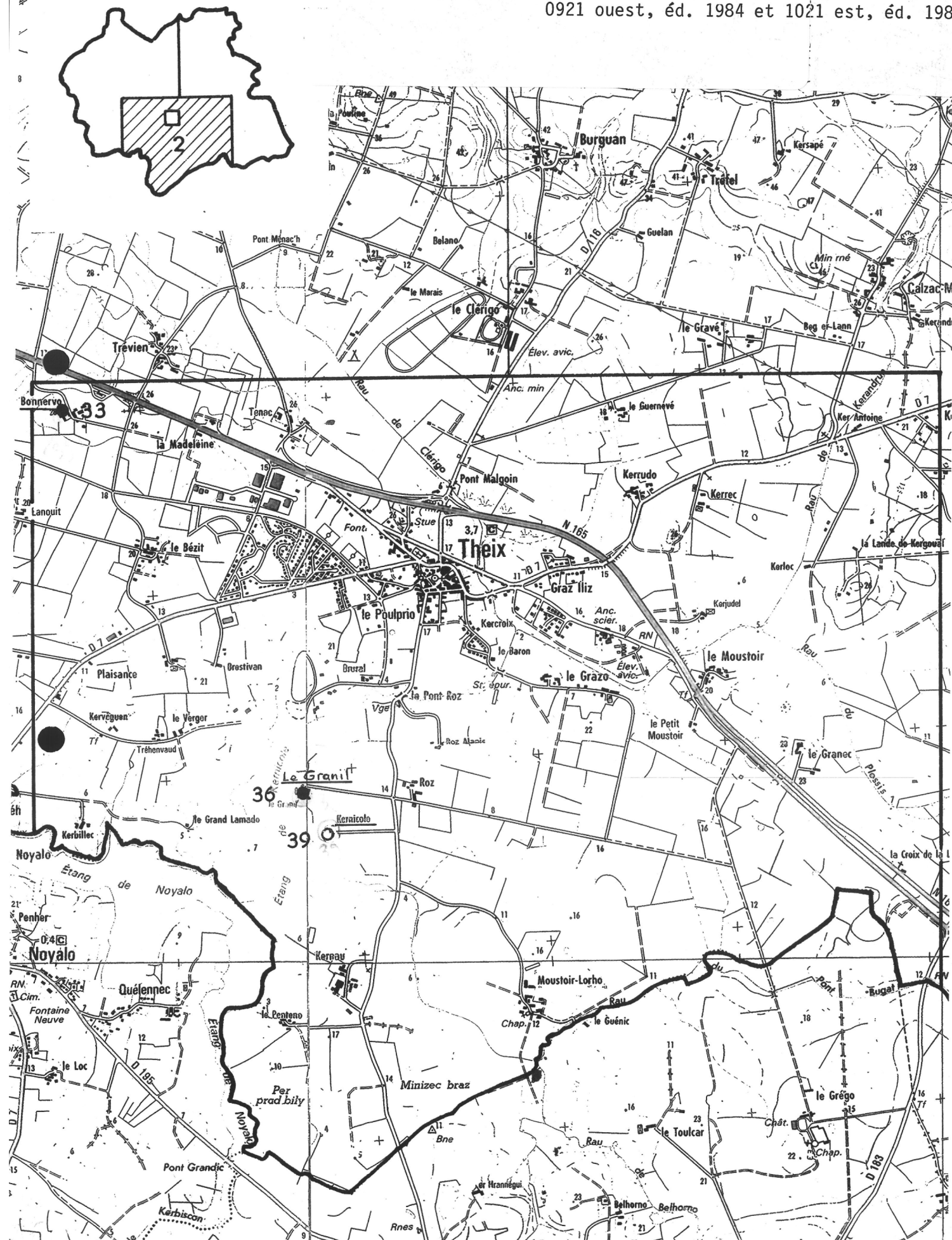


● Sélection

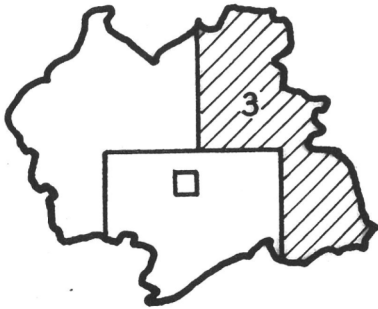
Pl. IV. Partie ouest, manoirs. Carte IGN 1/25000e, 0921 ouest, éd. 1984 et 1021 est, éd. 1985.



Pl. V. Partie sud, manoirs. Carte IGN 1/25000e,
0921 ouest, éd. 1984 et 1021 est, éd. 1985.



Pl. VI. Partie est, manoirs. Carte IGN
1/25000e, 0921 ouest, éd. 1984
et 1021 est, éd. 1985.

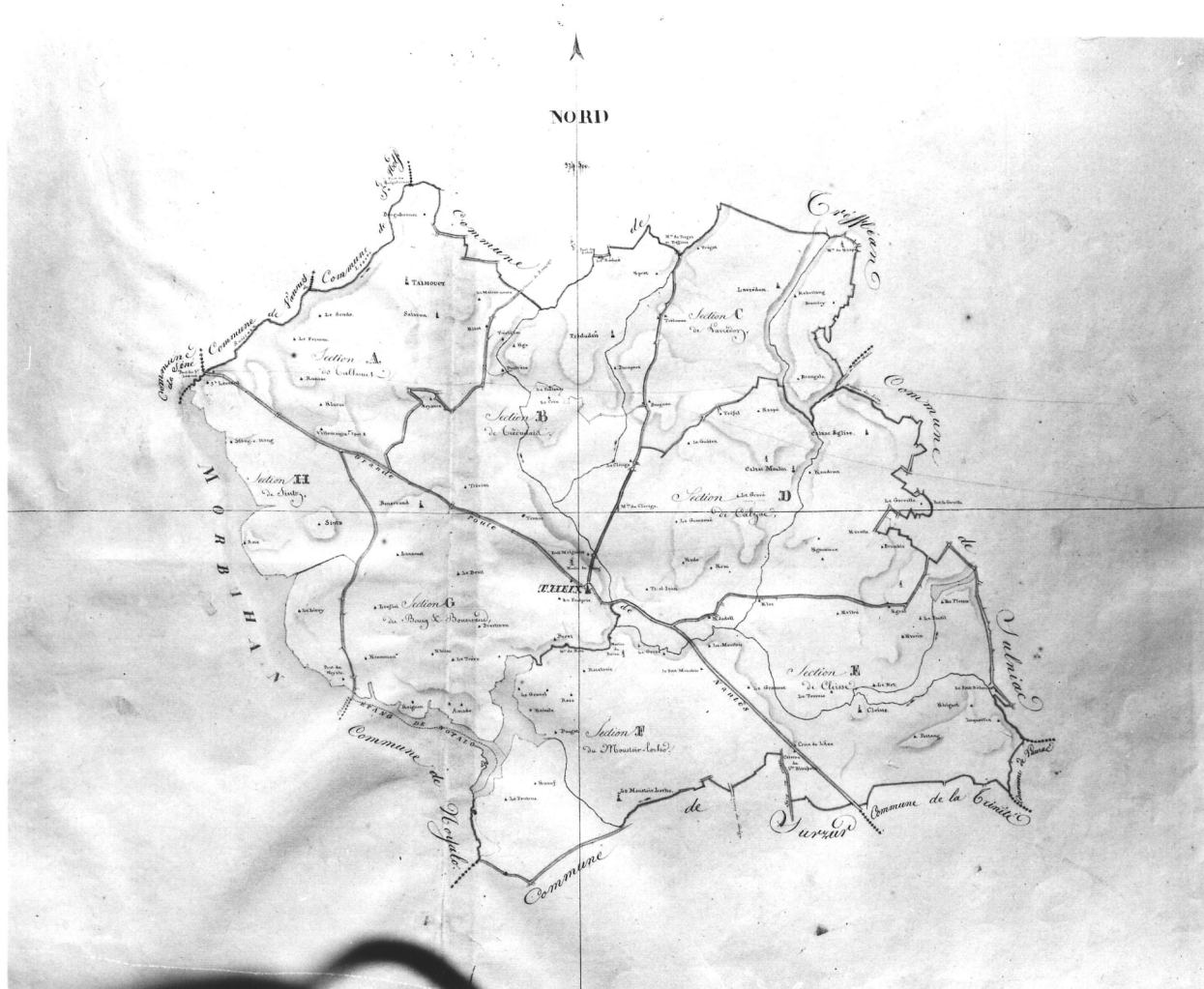


Doc.1 Cadastre 1810 : tableau d'assemblage

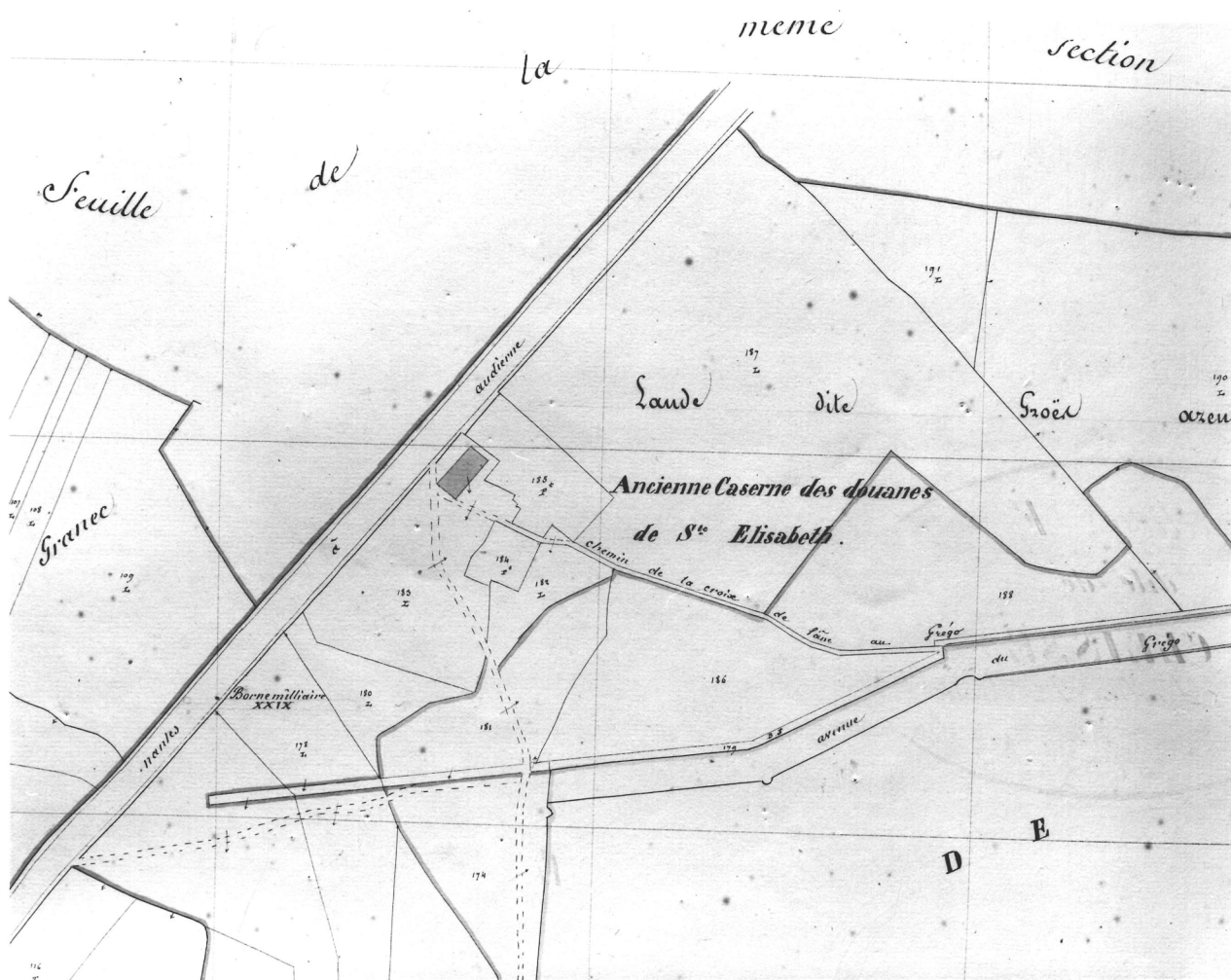
Cl.Inv.Artur/Lambart

91 56 01238 X

91 56 01239 XA



Cl.Inv.Artur/Lambart
9156 01278 X



Doc.3 Laverdon, Rébestang, extrait cadastral 1810, section C

Cl.Inv.Artur/Lambart

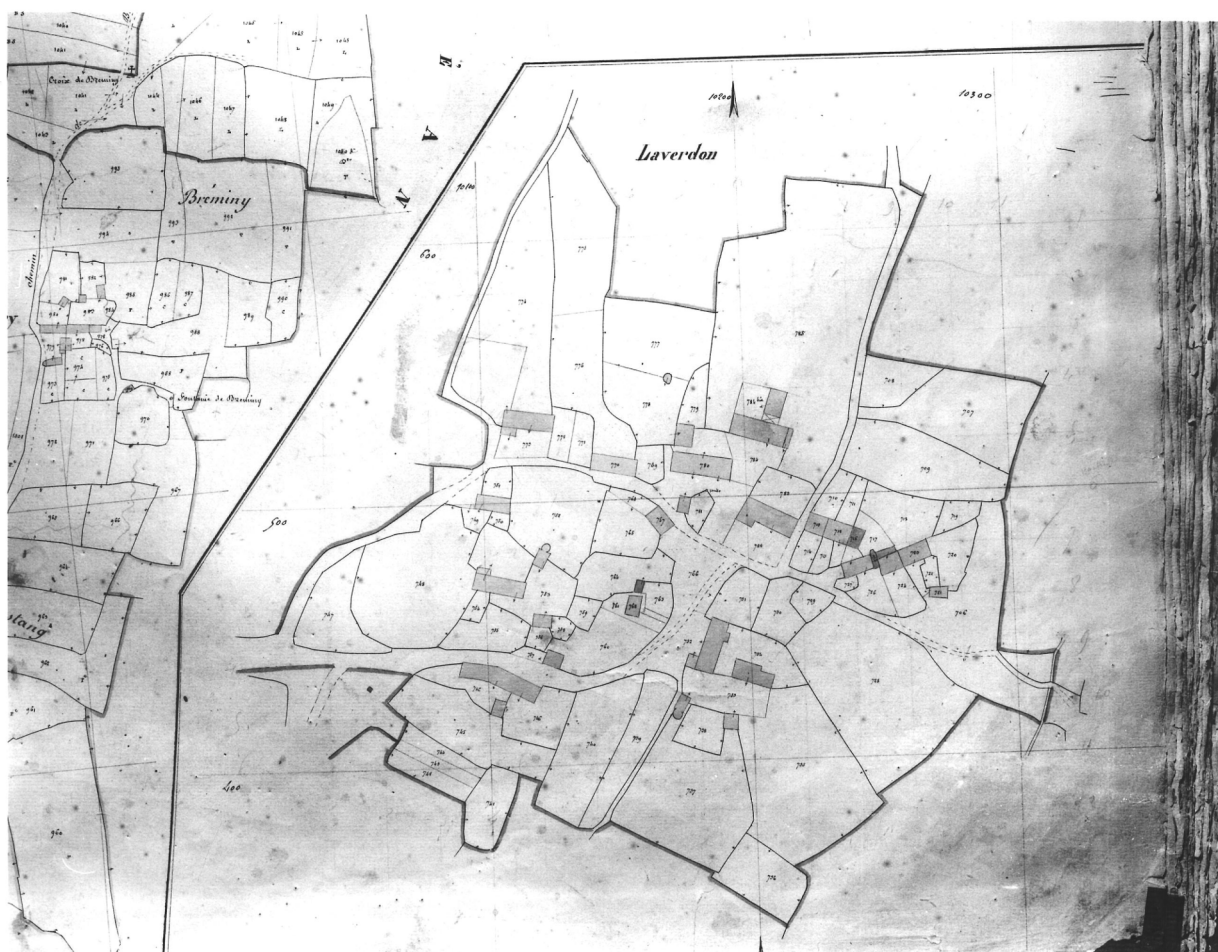
9156 01242 X



Doc.4 Laverdon, extrait cadastral 1844, section B3

Cl.Inv.Artur/Lambart

9156 01265 X



Doc.5 Burgan, extrait cadastral 1810, section C

Cl.Inv.Artur/Lambart

91 56 01243 X



Doc.6 Burgan, extrait cadastral 1844, section C2

Cl.Inv.Artur/Lambart

91 56 01264 X



Doc.7 Saint Goustan, extrait cadastral 1844, section L2

Cl.Inv.Artur/Lambart

9156 01292 X

