56 — n° département

PLAUDREN — commune

129

PLAUDREN — lieu-dit

VANNES — adresse: GRAND CHAMP

arrondissement — canton

édifice ou ensemble contenant: EGLISE PAROISSIALE

dénomination et titre de l'oeuvre: SAINT BILY

Coordonnées. LAMBERTO X = 22334 Y = 32090

Cadastre année : section : parcelle :

année : 1955 section : F2 parcelle : 466

Propriété : DE LA COMMUNE

Destination actuelle :

Protection

État de conservation :

Établi en 1980-81 par TOSCER

SITUATION: EN VILLAGE

PARTIES CONSTITUANTES: ENCLOS

MATERIAUX: 1)GROS OEUVRE: GRANITE,MOELLON 2)COUVERTURE: ARDOISE

STRUCTURE: PLAN EN CROIX LATINE

COUVERTURE: TOIT A LONGS PANS,PIGNON DECOUVERT,FLECHE EN MACONNERIE,NOUE

COUVREMENT: VOUTE D'OGIVES

ESCALIERS: ESCALIER DANS OEUVRE,ESCALIER TOURNANT A RETOURS SANS JOUR

REPRESENTATION: VITRAIL,SCULPTURE;BLASON;ARMES DES RIEUX ET DES KERVASY PREEMINENCIERS

HISTORIQUE ET CONCLUSIONS: ANCIENNE EGLISE EPOQUE ROMANE 12E;CHOEUR DEBUT 16E SIECLE;TOUR DU CARRE DU TRANSEPT EFFONDREE EN 1731;TOUR RECONSTRUITE A L'OUEST ET BRAS DE TRANSEPT RECONSTRUITS(?)AU MILIEU DU 18E SIECLE;EGLISE DETRUITE EN SEPTEMBRE 1893(CHOEUR ET TRANSEPT)ET AOUT 1894(NEF);ARMES DES RIEUX ET DES KERVASY PREEMINENCIERS;ACTUELLE EGLISE NEO GOTHIQUE CONSTRUITE EN 1893 PAR DOUBLE,ENTREPRENEUR SUR PLANS MENART DE NANTES;VITRAUX DE GERARD,NANTES,1895,1898

FERMANTEC 04000

IV - DOCUMENTATION

Ancienne église : Boeh St Bily : Bulletin paroissial de Plaudren 1959
Le Mene (J.) - Histoire des paroisses du diocèse de Vannes, 1891.
Nouvelle église :
Duhem (G.) - Les églises de France - Morbihan.
Boeh St Bily : Bulletin paroissial de Plaudren 1959.

Table des figures

Pl. I Extrait cadastral 1955-77.
Doc.1 Cadastre ancien an XI (1803) 81.56.886 XE
Doc.2 Vue Sud-Est de l'église (reproduction d'une ancienne photographie) 81.56.604 X

Fig. 1 Vue générale Sud 81.56.617 X
Fig. 2 Vue intérieure prise de l'Ouest 81.56.612 X

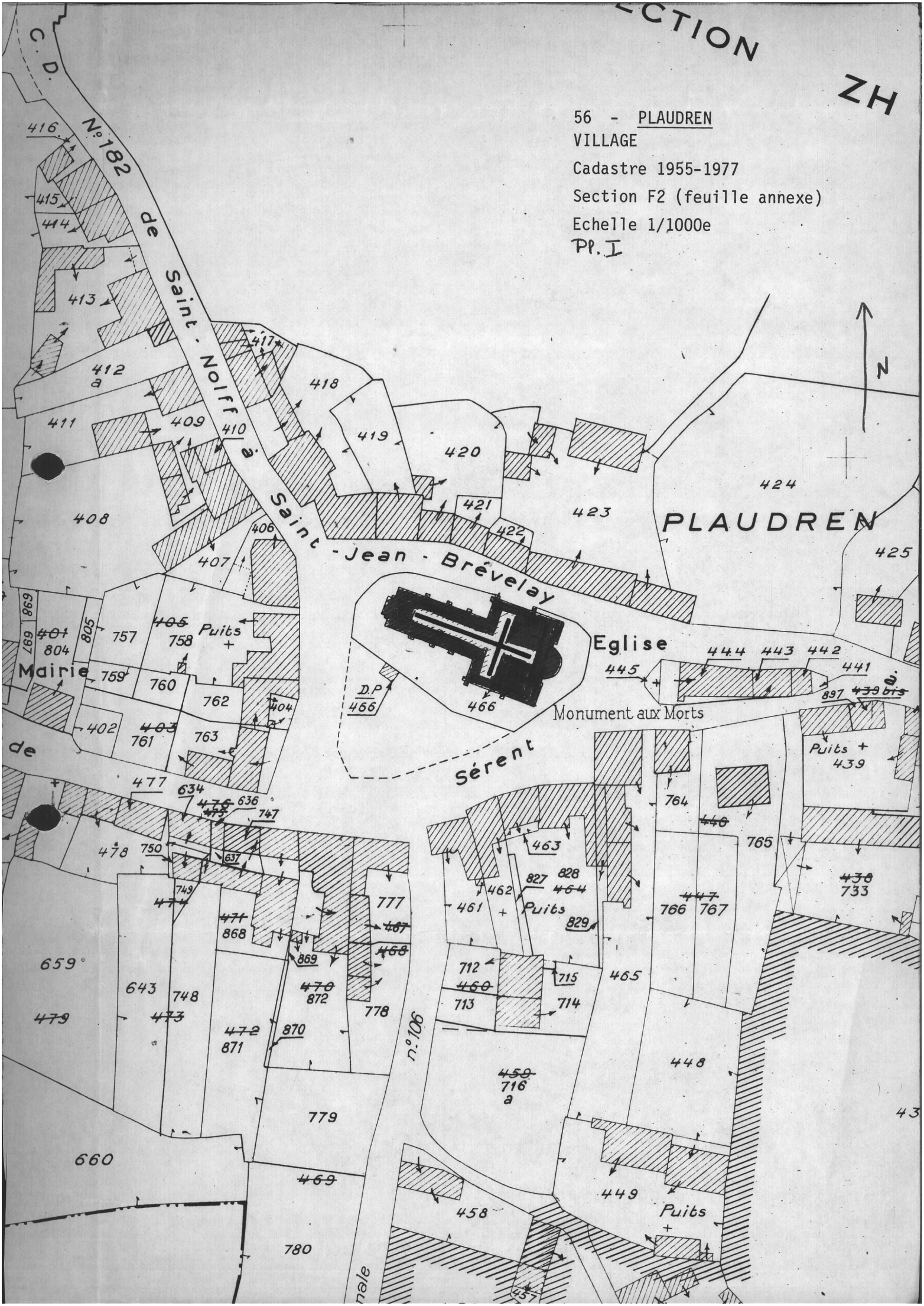
ECTION
ZH
56 - PLAUDREN
VILLAGE
Cadastre 1955-1977
Section F2 (feuille annexe)
Echelle 1/1000e
Pl. I
C. D. N° 182 de Saint-Nolff à Saint-Jean-Brévelay
PLAUDREN
N
Eglise
Monument aux Morts
Mairie
Sérent
n° 106
Puits
D.P 466
466
416
415
414
413
412 a
411
409
410
408
407
406
417
418
419
420
421
422
423
424
425
698
697
401
804
805
757
405
758
759
760
762
404
402
403
761
763
445
444
443
442
441
897
439 bis
439
477
634
476
475
636
747
478
750
637
749
474
471
868
869
777
467
468
470
872
778
659
643
748
479
473
472
871
870
779
660
469
780
463
827
828
464
462
461
829
712
460
713
715
714
465
764
446
765
438
733
447
766
767
459
716 a
448
449
458
457
43

56 - PLAUDREN

EGLISE PAROISSIALE SAINT-BILY

Extrait cadastral an XI (1803)

81.56.886 XE

Cliché ARTUR-LAMBART

Doc. 1

56 - PLAUDREN

EGLISE PAROISSIALE SAINT-BILY

Vue Sud-Est de l'église

ancienne photographie.

81.56.604 X

Repro. LAMBART

Doc. 2

56 - PLAUDREN

EGLISE PAROISSIALE SAINT-BILY

Vue générale Sud

81.56.617 X

Cliché LAMBART

Fig. 1



56 - PLAUDREN

EGLISE PAROISSIALE SAINT-BILY

Vue intérieure prise de l'Ouest

81.56.612 X

Cliché LAMBART

Fig. 2