

22
n° département

KERBORS
commune



POUL-FOEN
adresse ou lieu-dit

Lennion
arrondissement

Lézardrieux
canton

Ferme
dénomination et titre de l'œuvre

35.01 C
matricule

1A00004486

Repérage

Carte I.G.N. échelle : 1/25000 feuille : Tréguier 56 Lambert : X = 194,78
Y = 139,79
Cadastre année : section : parcelle :
année : 1955 section : A 1 parcelle : 390 - 391

Propriétaire : privé

Destination actuelle :

Protection M.H. :

Etat de conservation : mauvais état

Dossier établi le : Avril 1977 par Toscer et Douard
revu le : par

Composition d'ensemble : Alignement de trois logis différents avec dépendances agricoles (cf croquis).

Matériaux : pour l'ensemble : appareil irrégulier en moëllons de schiste et de granite, encadrement de baies en granite, toitures ardoise à l'exception des étables à l'Est couvertures de tuiles.

Elévations de l'alignement :

Etables : un niveau et combles en surcroît

Maison 1 : deux travées, deux niveaux et combles simples dont la partie Ouest s'est effondrée.

Maison 2 : deux travées ordonnancées, deux niveaux plus élevés que dans la maison 1, et combles simples dont la partie Est s'est effondrée

Maison 3 : trois travées ordonnancées et deux niveaux, combles simples.

Couvertures : Toits à longs pans à l'exception de la partie centrale à croupes (effondrée à la jonction entre les maisons 1 et 2)

Datation : Etables en alignement XIX^e siècle

Maison 1 : linteau de fenêtre daté 1740.

Maison 2 : 2^eme moitié du XIX^e siècle (certainement contemporaine de la maison 3).

Maison 3 : porte à linteau daté 1874;

Etable et fournil au Sud datent probablement du XVIII^e siècle!

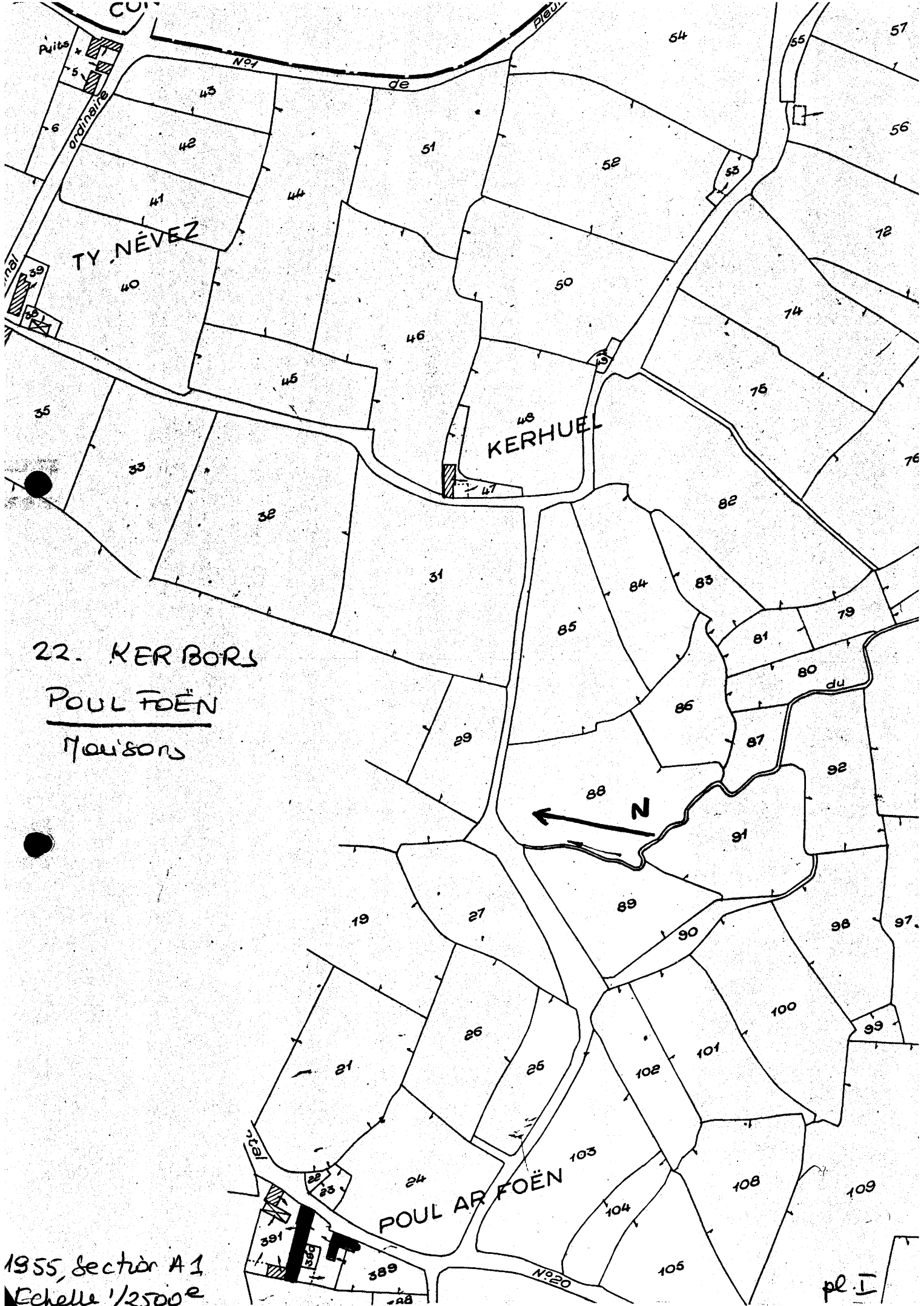
Inscription : Maison 1 : Y Z : LESAUX

Pl.I. Extrait cadastral

Pl.II. Plan de situation

Fig 1. Elévation Sud du logis n° 1

77.22 - 10413

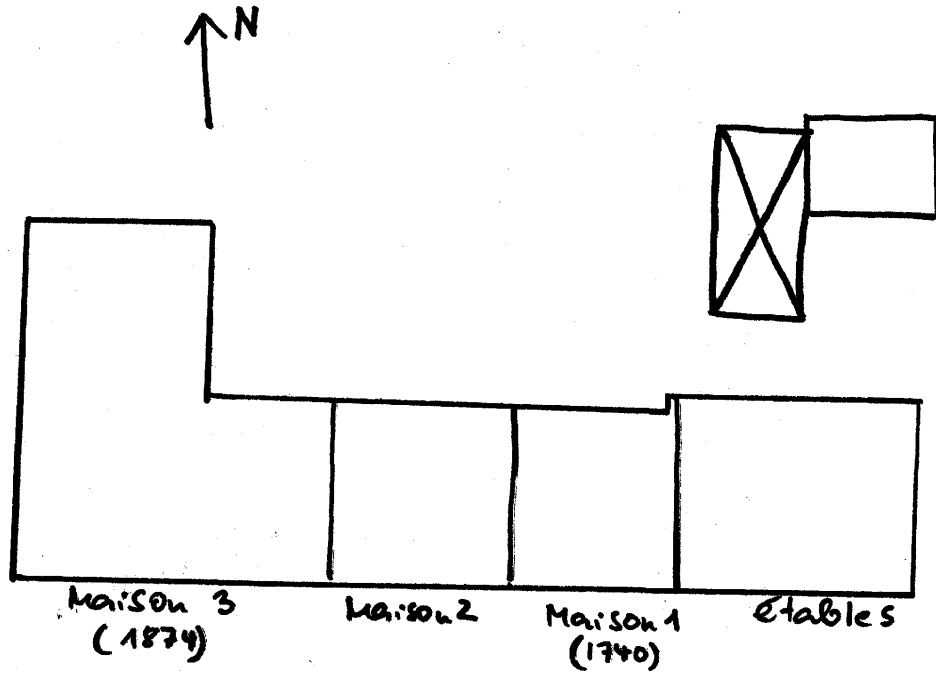


22. KER BORS
POUL AR FOËN
 Mouisons

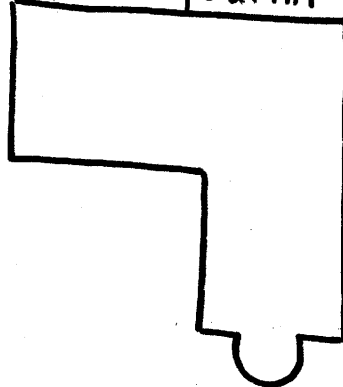
1955, section A1
 Echelle 1/2500e

pe. I

Plan de situation
(schéma)



Etables et fournil



KERBORS 22

POUL FOËN

Maison 1

Cliché TOSKER

77.22.1041 Z

