22 — n° département

SAINT NICODEME — commune

0549

lieu-dit — adresse

GUINGAMP — arrondissement

CALLAC — canton

édifice ou ensemble contenant

MAISONS, FERMES — dénomination et titre de l'oeuvre

IA00003396

Coordonnées LAMBERT1 XO = 17620 XE = 18280

YN = 09200 YS = 08600

Cadastre année : section : parcelle :

année : section : parcelle :

Propriété : PRIVEE

Destination actuelle :

Protection

État de conservation :

Établi en 1968 par

STATISTIQUES: ETUDIE:5 REPERE:10 BATI:122

MATERIAUX: 1)GROS OEUVRE: GRANITE 2)COUVERTURE: ARDOISE

COUVERTURE: TOIT A LONGS PANS

HISTORIQUE ET CONCLUSIONS: EDIFICES 17E, 18E ET 19E SIECLES; CHRONOGRAMMES: 1639, 1706, 1766

22 SAINT NICODEME D.C. Habitat (2) 55.02
Maison (I3) 55.01

LOCALISATION : SAINT COGNAN (I)

REPÉRAGE CARTOGRAPHIQUE :

..... km .....

Carte E. M. Echelle 5000e Feuille Carhaix Lambert X 179,5
Y 97,9

Cadastre Ancien : année ..... Section B 4 Parcelle 840

Revisé : année 1953 Section B 4 Parcelle 851

SITUATION DANS L'ÉDIFICE :

PROPRIÉTAIRE : Nom ..... Qualité .....

Adresse .....

DESTINATION ACTUELLE :

PROTECTION M.-H.

Inscrit le .....

Classé le .....

DOSSIER

Etabli le .....

Par ..... Qualité .....

Revu le .....

Par ..... Qualité .....

SAINT-NICODEME 22

FERME A SAINT-COGNAN

Vue de l'angle nord-est
de la cour

Cliché NOVELLO

67.22.2II Z

45

SAINT-NICODEME 22

FERME A SAINT-COGNAN

Face sud du logis principal

Cliché NOVELLO

67.22.208 Z



46

SAINT-NICODEME 22

FERME A SAINT-COGNAN

Face nord du logis principal

Cliché NOVELLO

67.22.212 Z

47

SAINT-NICODEME 22

FERME A SAINT-COGNAN

Vue de la cour et du hangar

Cliché NOVELLO

67.22.207 Z



49

SAINT-NICODEME 22

FERME A SAINT-COGNAN

Face Nord des communs Sud et puits

Cliché NOVELLO

67.22.209 Z

48

SAINT-NICODEME 22

FERME A SAINT-COGNAN

Ruines au Sud-Ouest de la cour

Cliché NOVELLO

67.22.210 Z

50

22 SAINT NICODEME LE PETIT FAULT
DEMEURE 35.01

Maison

LOCALISATION :

REPÉRAGE CARTOGRAPHIQUE :

1 km Nord, Nord-Est de Saint Nicodème.

Carte E. M. Echelle 1/50.000 Feuille CARHAIX Lambert X 180,1
Y 88,3

Cadastre Ancien : année Section Parcelle

Revisé : année 1953 Section C1 Parcelle 252 255

SITUATION DANS L'ÉDIFICE :

PROPRIÉTAIRE : Nom Qualité

Adresse

DESTINATION ACTUELLE :

PROTECTION M.-H.

Inscrit le

Classé le

DOSSIER

Etabli le

Par LE BRAS NOVELLO Qualité ENQUETEURS

Revu le

Par Qualité

Type de maison haute, à rez-de-chaussée, étage et comble et à trois travées d'ouvertures régulières; porte en anse de panier.

Grand appareil régulier de granite.

Divisions intérieures par des cloisons, les cheminées sont transformées; accès à l'étage et au comble par des escaliers de bois sommaires.

Communs à l'Est, dans le même alignement, à rez-de-chaussée et comble à surcroît; linteaux moulurés d'accolade.

Puits et auge.

ILLUSTRATION PHOTOGRAPHIQUE

- Vue générale de la façade antérieure 67.22.289 Z

SAINT-NICODEME 22

FERME AU PETIT FAUT

Face antérieure sud de
la maison d'habitation

Cliché NOVELLO

67.22.289 Z

22 SAINT NICODEME QUILLAERON
DEMEURE 35.01

Trois Maisons

LOCALISATION :

REPÉRAGE CARTOGRAPHIQUE :

3,5 km au Nord

Carte E. M. Echelle 50000 Feuille Carhaix Lambert X 180,3
Y 90,5

Cadastre Ancien : année Section Parcelle

Revisé : année Section Parcelle

SITUATION DANS L'ÉDIFICE :

PROPRIÉTAIRE : Nom Qualité

Adresse

DESTINATION ACTUELLE :

PROTECTION M.-H.

Inscrit le

Classé le

DOSSIER

Etabli le

Par LE BRAS NOVELIO Qualité ENQUETEURS

Revu le

Par Qualité

Trois maisons en alignement.

Types de maisons hautes à rez-de-chaussée et comble à surcroît, à un ou deux niveaux d'ouvertures.

Appareil irrégulier; ouvertures rectangulaires.

ILLUSTRATION PHOTOGRAPHIQUE

- Vue générale de l'alignement 68.22.I97 Z

SAINT-NICODEME 22

MAISONS A QUILLAERON

Vue générale de la face antérieure

Cliché CADIOU

67.22.197 Z

22 SAINT NICODEME

D.C. Habitat (2) 35.02

Maison (I3) 35.01

LOCALISATION : SAINT COGNAN (I)

REPÉRAGE CARTOGRAPHIQUE :

..... km .....

Carte E. M. Echelle 5 0000 Feuille Carhaix Lambert X 179,5

Y 97,0

Cadastre Ancien : année ..... Section B 4 Parcelle 840

Revisé : année 1953 Section B 4 Parcelle 851

SITUATION DANS L'ÉDIFICE :

PROPRIÉTAIRE : Nom ..... Qualité .....

Adresse .....

DESTINATION ACTUELLE :

PROTECTION M.-H.

Inscrit le .....

Classé le .....

DOSSIER

Etabli le .....

Par ..... Qualité .....

Revu le .....

Par ..... Qualité .....

22 [redacted] : Saint Nicodème Saint Cosme

plan de situation

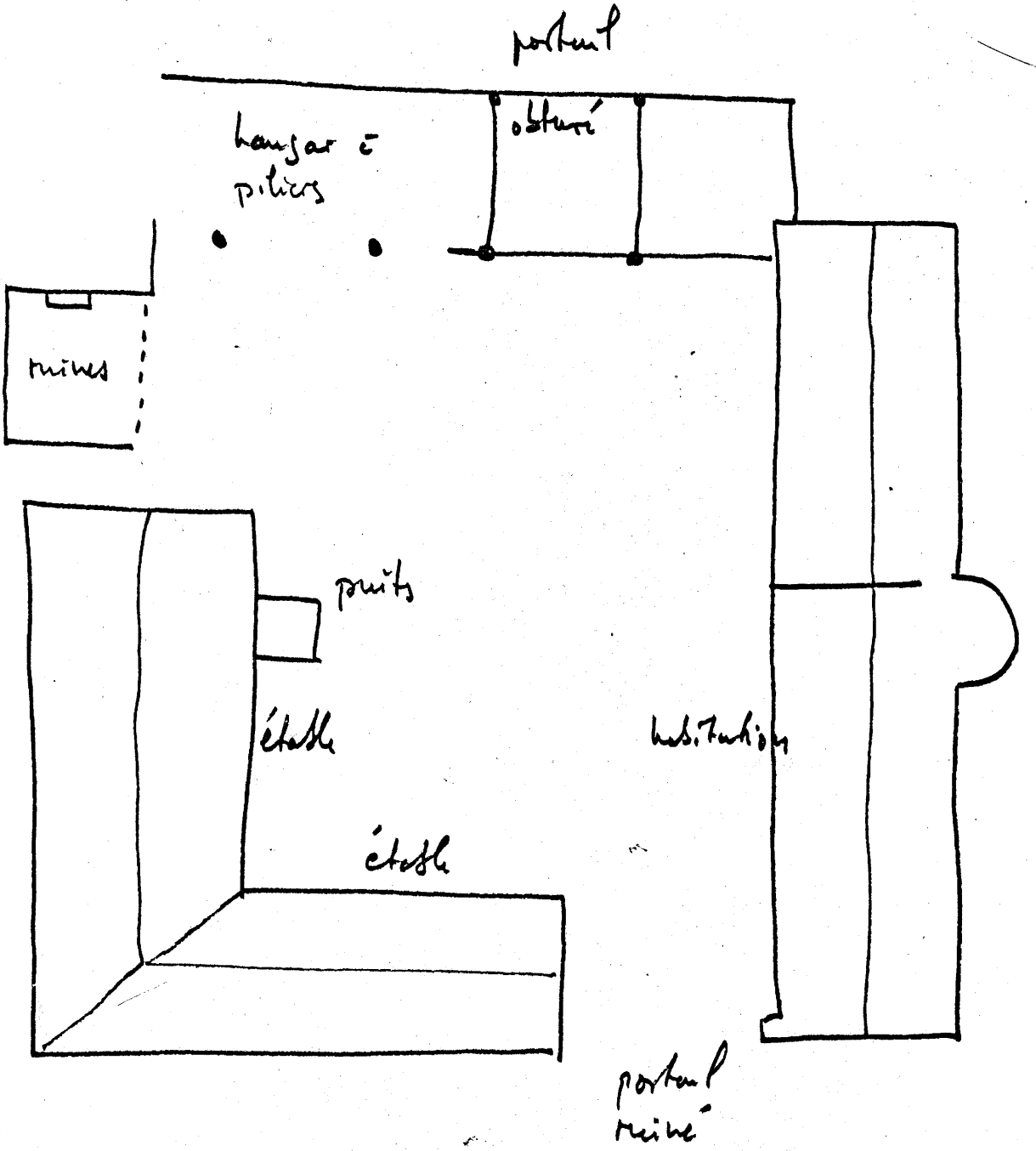

22 [redacted]
Saint Nicodème

Saint Cosme

Plan au sol.

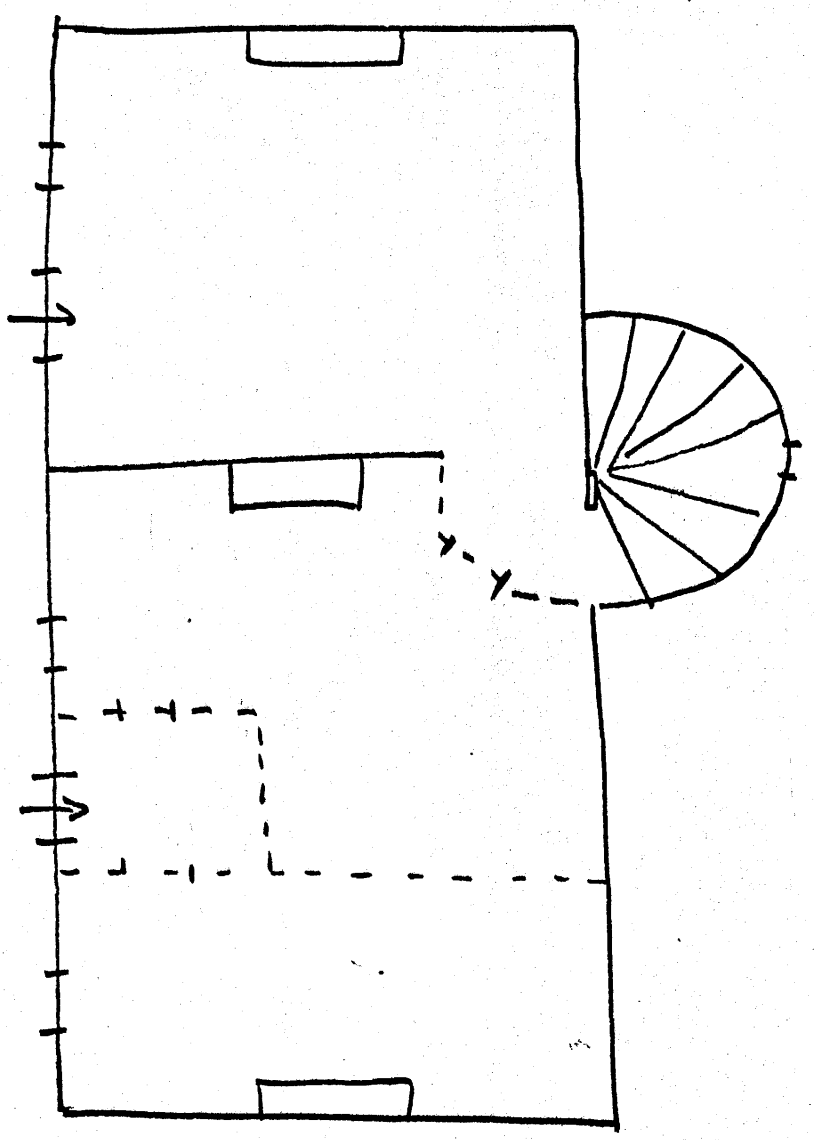

St cognan. cour fermée.
élévation sud façade A.

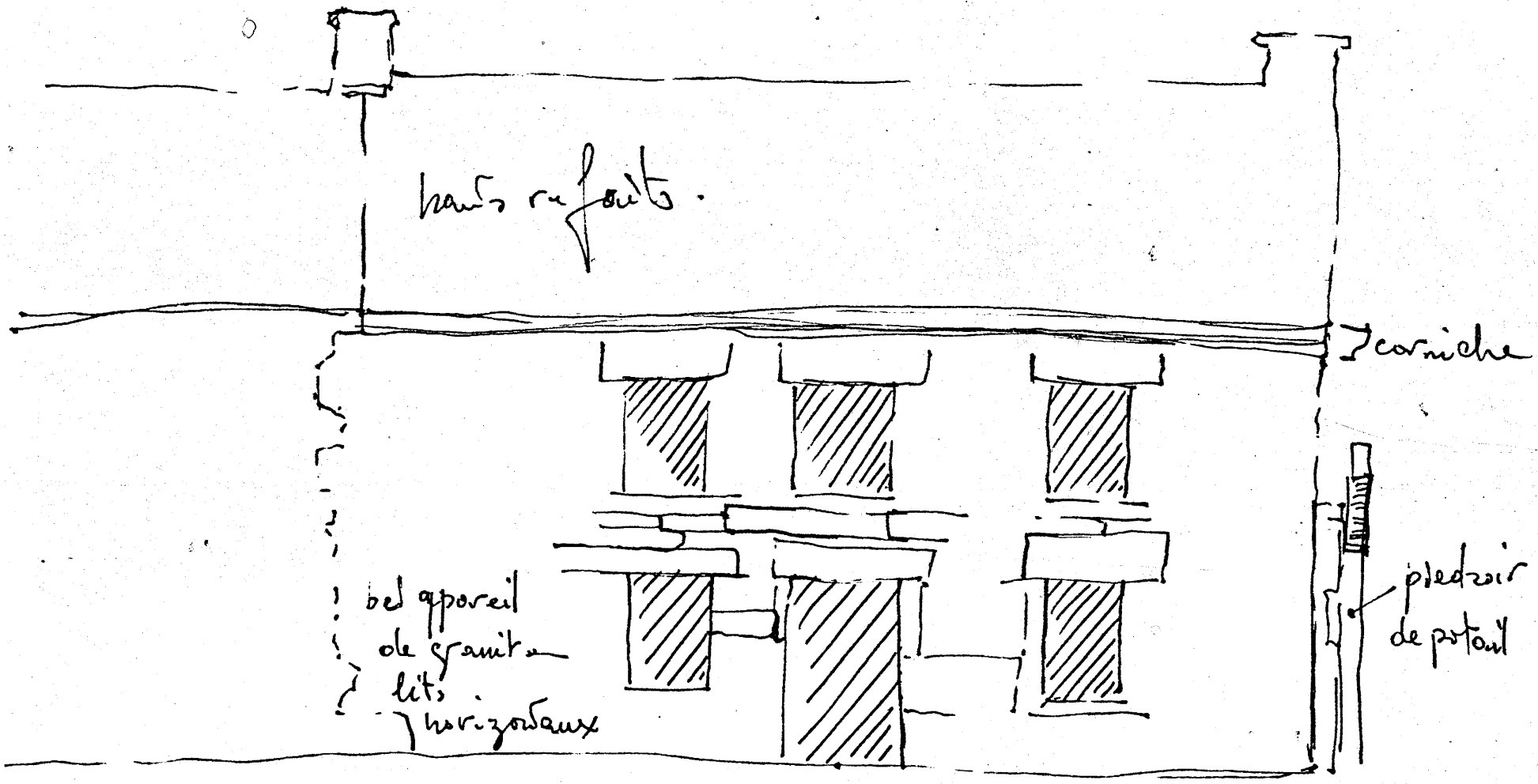

St coquan, cour fermée.
élévation sud face C.

Monts refaits.

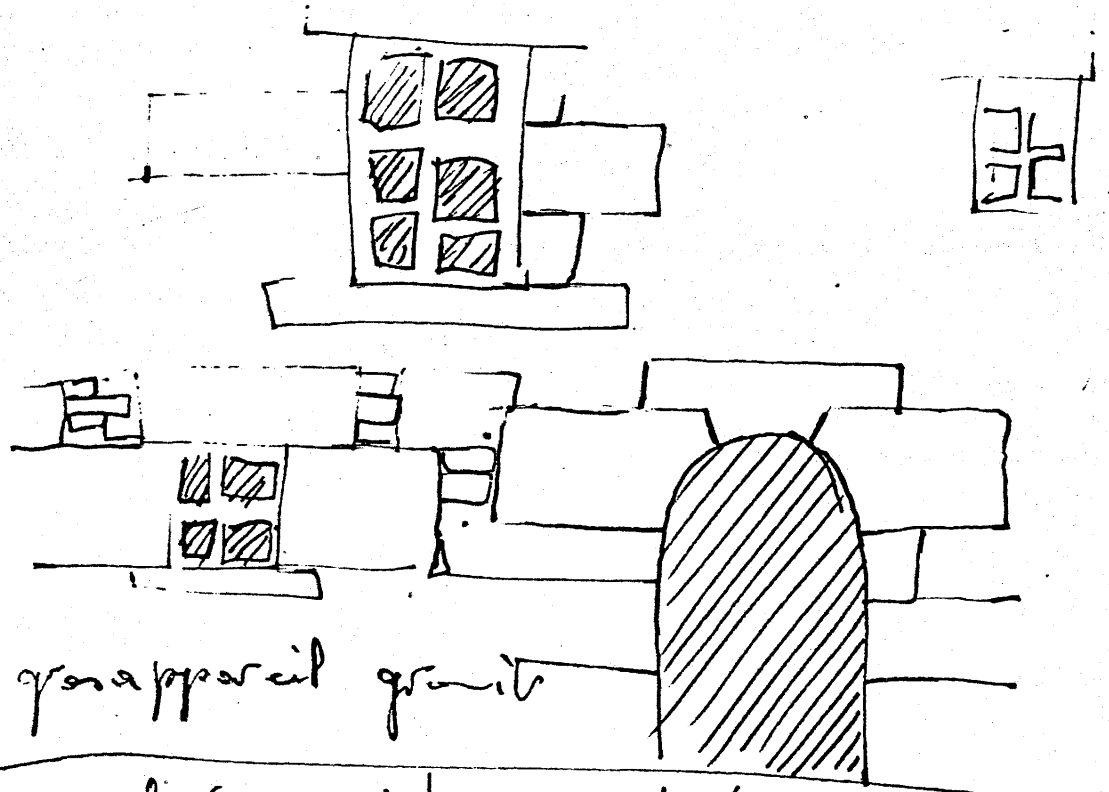

gros appareil granit

par fois moëlon remplacé
par blocage.

Saint Cosme
façade postérieure.

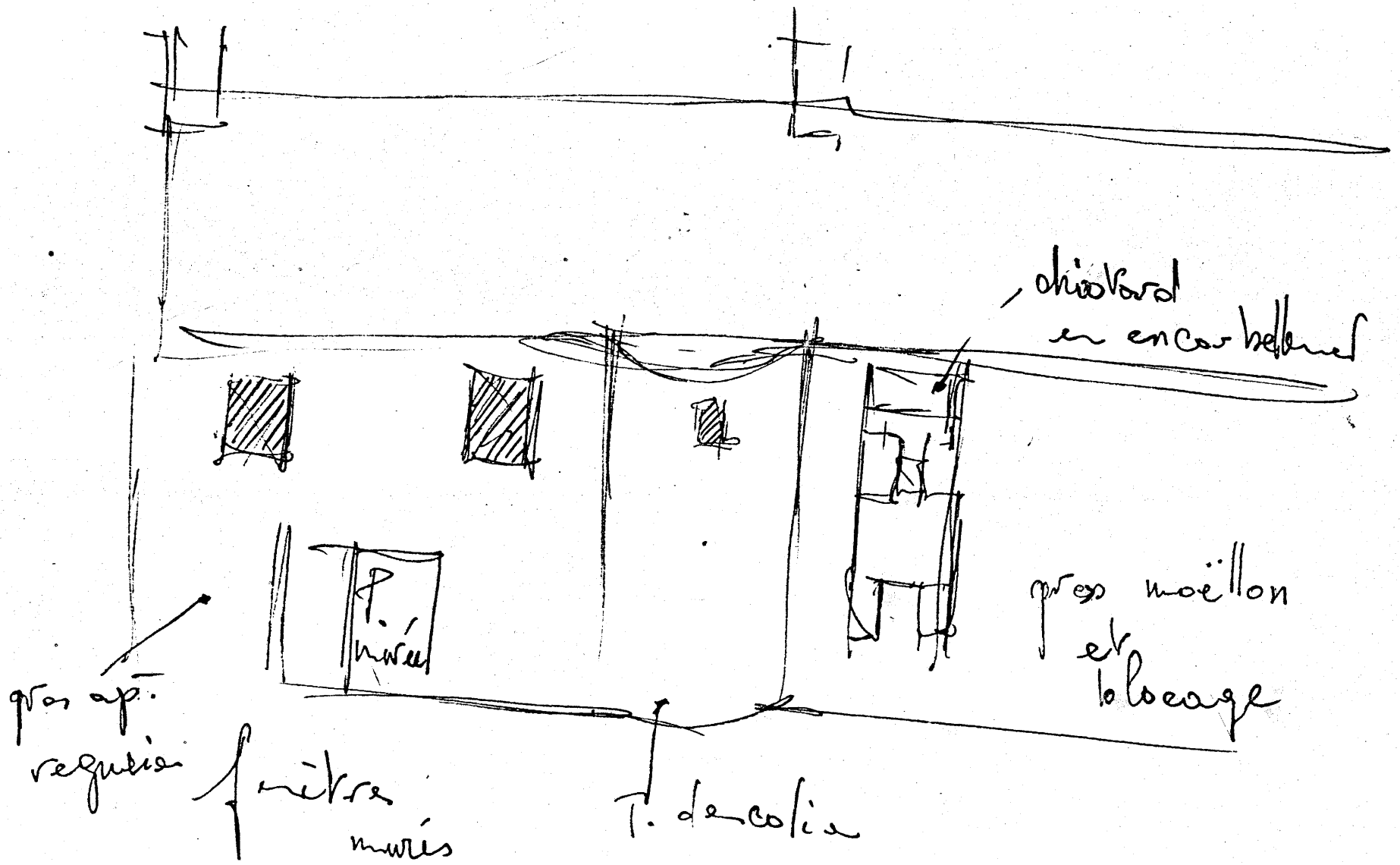

SAINT-NICODEME 22

VILIAGE DE SAINT COGNAN

Vue aérienne prise du Sud-Est (à droite et au premier plan : ferme n° 2 - à gauche et au second plan : ferme n°I)

Cliché G.A.L.A.T

7I.22.56 VR

42

SAINT-NICODEME 22

VILLAGE DE SAINT COGNAN

Vue aérienne prise du Sud-Ouest
(au premier plan:ferme n°I -
au deuxième plan:ferme n°2)

Cliché G.A.L.A.T

7I.22.57 VR

43

SAINT-NICODEME 22

FERME A SAINT-COGNAN

Vue générale de l'entrée Est

Cliché NOVELLO

67.22.206 Z

44