Aire d'étude	: Callac
Collectifs	: 0 étudié ; 22 repéré ; 296 bâti
Commune	: Bulat-Pestivien
Coord. multiples	: 0177000 ; 0184300 ; 1100100 ; 1093200
Copyright	: © Inventaire général, 1968
Couverture	: toit à longs pans
Date bordereau	: 1974
Date d'enquête	: 1968
Date mise à jour	: 1993/10/14
Date Mistral	: 1987 AVANT
Dénomination	: maisons ; fermes
Département	: 22
Dossier	: collectif
Etude	: inventaire fondamental
Historique	: Edifices des 17e, 18e et 19e siècles ; chronogrammes : 1668, 1736
INSEE	: 22023
Localisation	: Bretagne ; 22 ; Bulat-Pestivien
Microfiche	: MICROFICHE (11/13 B9) ; MICROFICHE (1/15 D13) ; MICROFICHE (5/13 F4) ; MICROFICHE (5/15 B14)
Microfiche Cemap	: 0220020402091 ; 0220011104131 ; 0220012306041 ; 0220011502141
Murs gros-oeuvre	: granite
REFERENCE	: IA00003253
Région	: Bretagne
sauvegarde Ref.	: 00003253
Siècle	: 17e siècle ; 18e siècle ; 19e siècle
Siècle bis	: 17e s. ; 18e s. ; 19e s.
Statut propriété	: propriété privée
Titre courant	: Maisons, Fermes
Toiture matériau	: ardoise
Zone Lambert	: Lambert1

22 (n° département) — BULAT PESTIVIEN (commune)

0396 (adresse)

(lieu-dit)

GUINGAMP (arrondissement) — CALLAC (canton)

(édifice ou ensemble contenant)

MAISONS,FERMES (dénomination et titre de l'oeuvre)

IA22003253

Coordonnées. LAMBERT1 XO = 17700 XE = 18430

YN = 10010 YS = 09320

Cadastre année : section : parcelle :

année : section : parcelle :

Propriété : PRIVEE

Destination actuelle :

Protection

État de conservation :

Établi en 1968 par

STATISTIQUES: ETUDIE:0 REPERE:22 BATI:296

MATERIAUX: 1)GROS OEUVRE: GRANITE 2)COUVERTURE: ARDOISE

COUVERTURE: TOIT A LONGS PANS

HISTORIQUE ET CONCLUSIONS: EDIFICES DES 17E,18E ET 19E SIECLES; CHRONOGRAMMES:1668,1736

D.C. Habitat (2) 35.02

22 BULAT-PESTIVIEN Maison (7) 35.01

LOCALISATION : CARLOUET

REPÉRAGE CARTOGRAPHIQUE :

2 km s. du bourg

Carte E. M. Echelle I80,2/96,I Carhaix — Feuille — Lambert X — Y

Cadastre Ancien : année — Section — Parcelle

Revisé : année — Section E$_{II}$ — Parcelle I4

SITUATION DANS L'ÉDIFICE :

PROPRIÉTAIRE : Nom — Qualité

Adresse

DESTINATION ACTUELLE :

PROTECTION M.-H.

Inscrit le

Classé le

DOSSIER

Etabli le 19.8.1967

Par LE BRAS - NOVELLO — Qualité Enquêteurs

Revu le

Par — Qualité

4 NORD
1963 1/2500e
E 1 n° 14

Bulat
Pestivien.

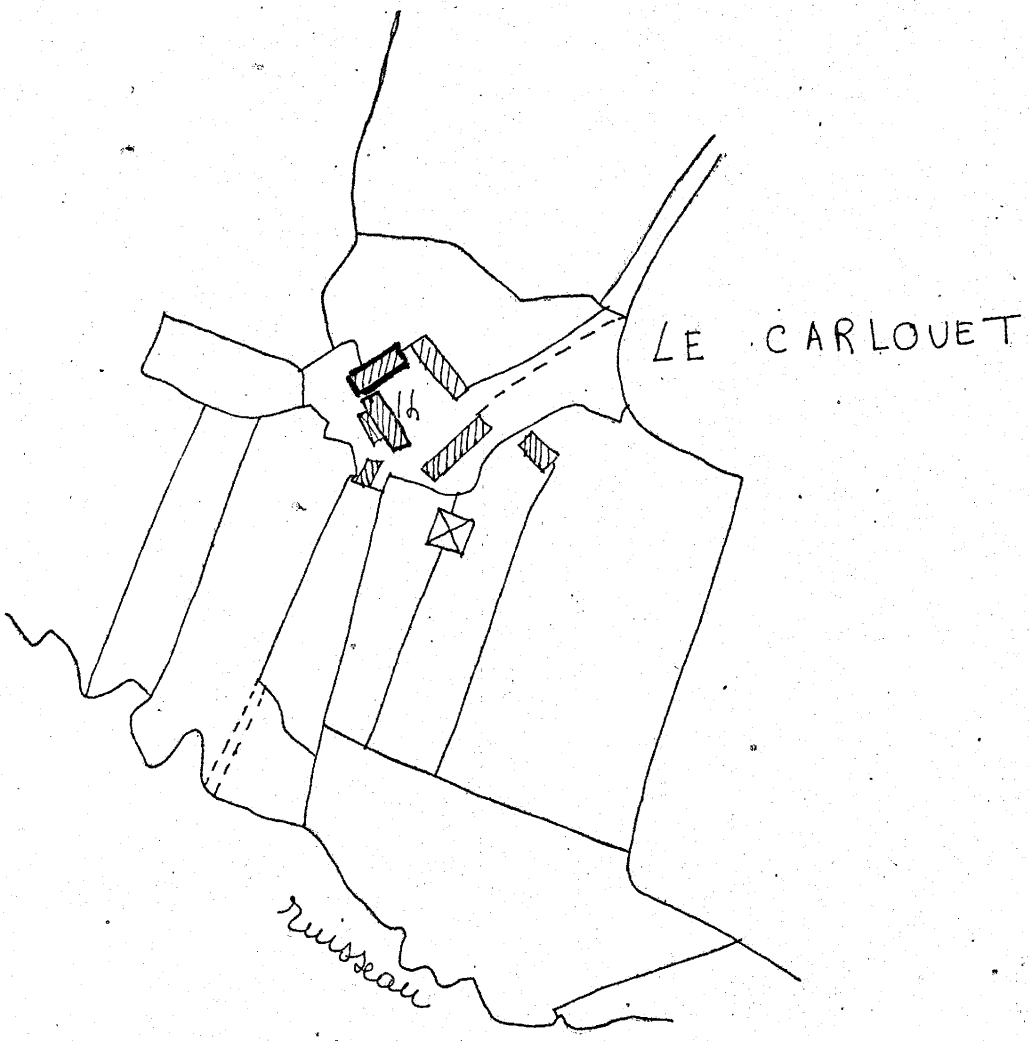

22 Bulat Petrovich Carlovet

Elevation de la façade ouest

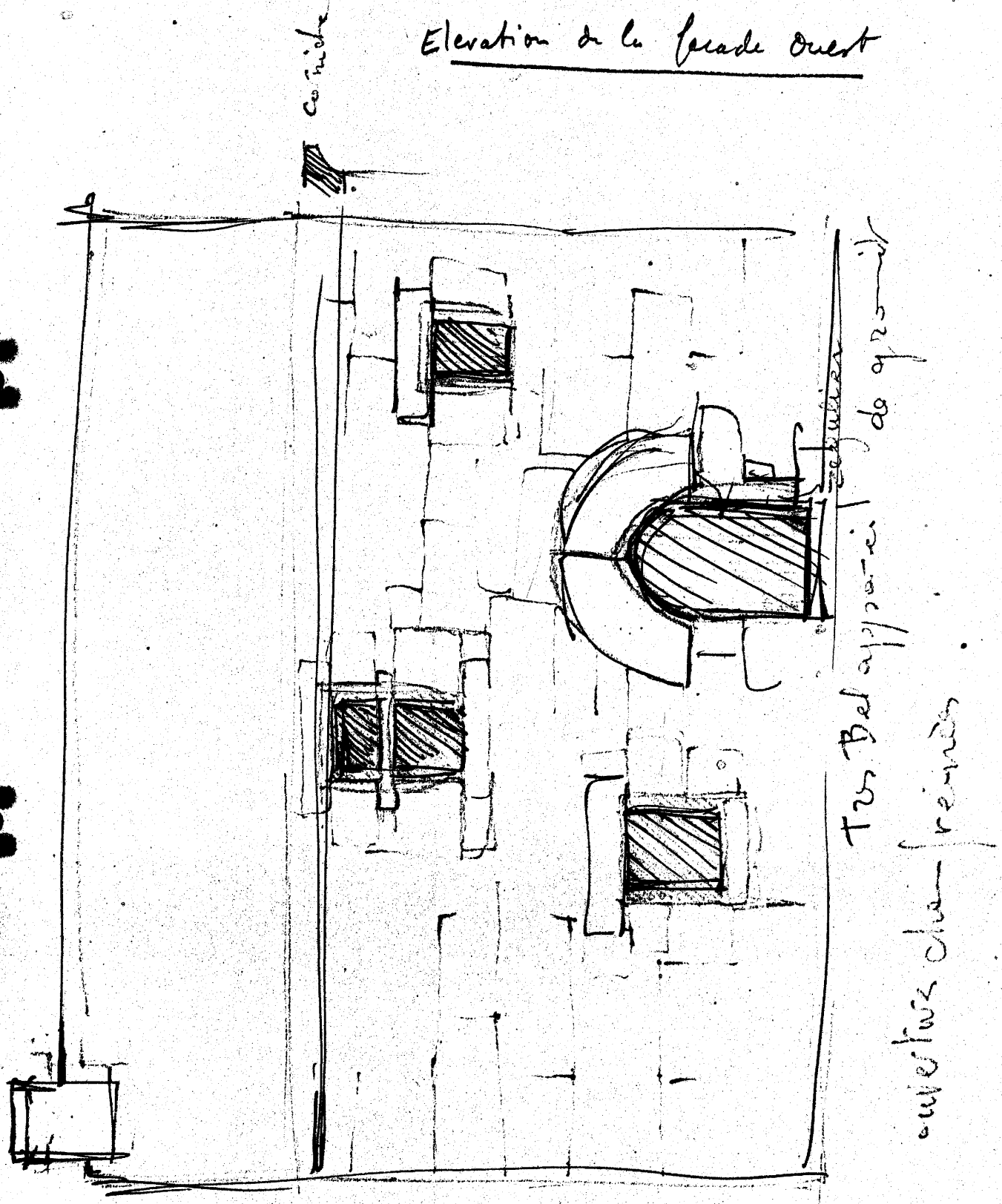

22 Bulat Pestivien Carlouet

Plan au sol

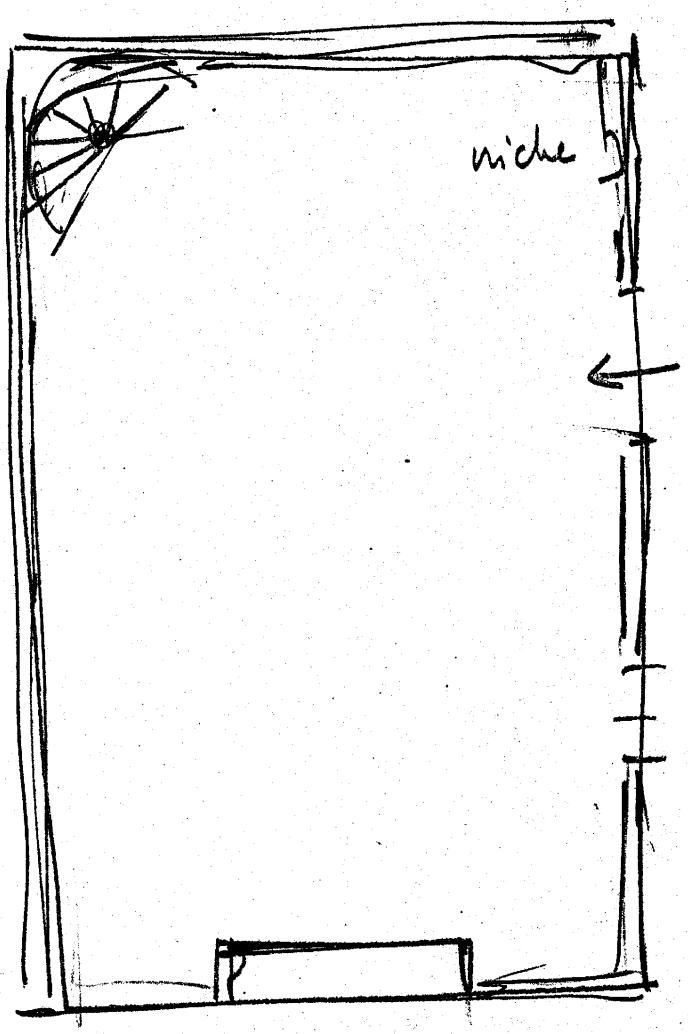

- cheminée : linteau monolithe sur consoles droites.
- Escalier en vis, à marches monolithes portant noyau.

BULAT-PESTIVIEN 22

CARLOUET - MAISON

Façade principale : vue générale

Cliché NOVELLO

67.22.302 Z



19

22 BULAT-PESTIVIEN

CARLOUET - MAISON

Relevé photogrammétrique

83.22.60 P - cliché BOUTROUX/LAMBART

Fig. 19 bis



FRANCE - COPYRIGHT INVENTAIRE GENERAL - RESTITUTION MICHEL ANDRY

22 BULAT-PESTIVIEN D.C. Habitat (2) Maison (2) 35.02 35.01

LOCALISATION : LE COSQUER (I)

REPÉRAGE CARTOGRAPHIQUE :

2 kms 5 Nord-Ouest du bourg

Carte E. M. Echelle I79/98 (Belle Isle en Terre) Feuille ..... Lambert X .....
Y .....

Cadastre Ancien : année ..... Section ..... Parcelle .....

Revisé : année I963 Section F1 Parcelle I3I.I32
I33.I34

SITUATION DANS L'ÉDIFICE : .....

PROPRIÉTAIRE : Nom ..... Qualité .....

Adresse .....

DESTINATION ACTUELLE : .....

PROTECTION M.-H.

Inscrit le .....

Classé le .....

DOSSIER

Etabli le 2.8.I967

Par LE BRAS - NOVELLO Qualité Enquêteurs

Revu le .....

Par ..... Qualité .....

F_1 1963

1/2 500e

parcelle 131. 132

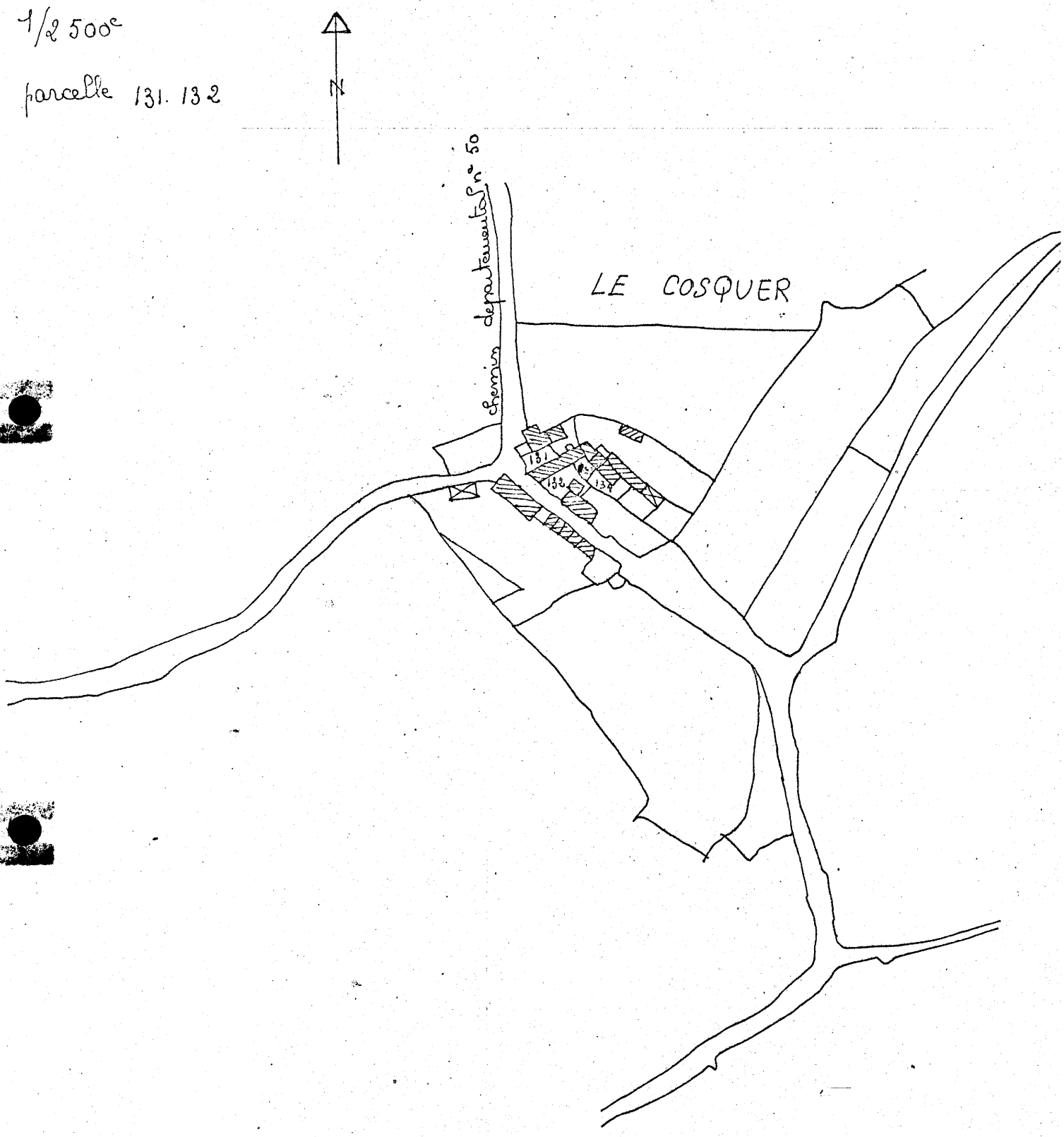

bâtiment A - plan- LE COSQUER

cf photos 4-5-6.

LE COSQUER - bâtiment A

Coupe transversale -

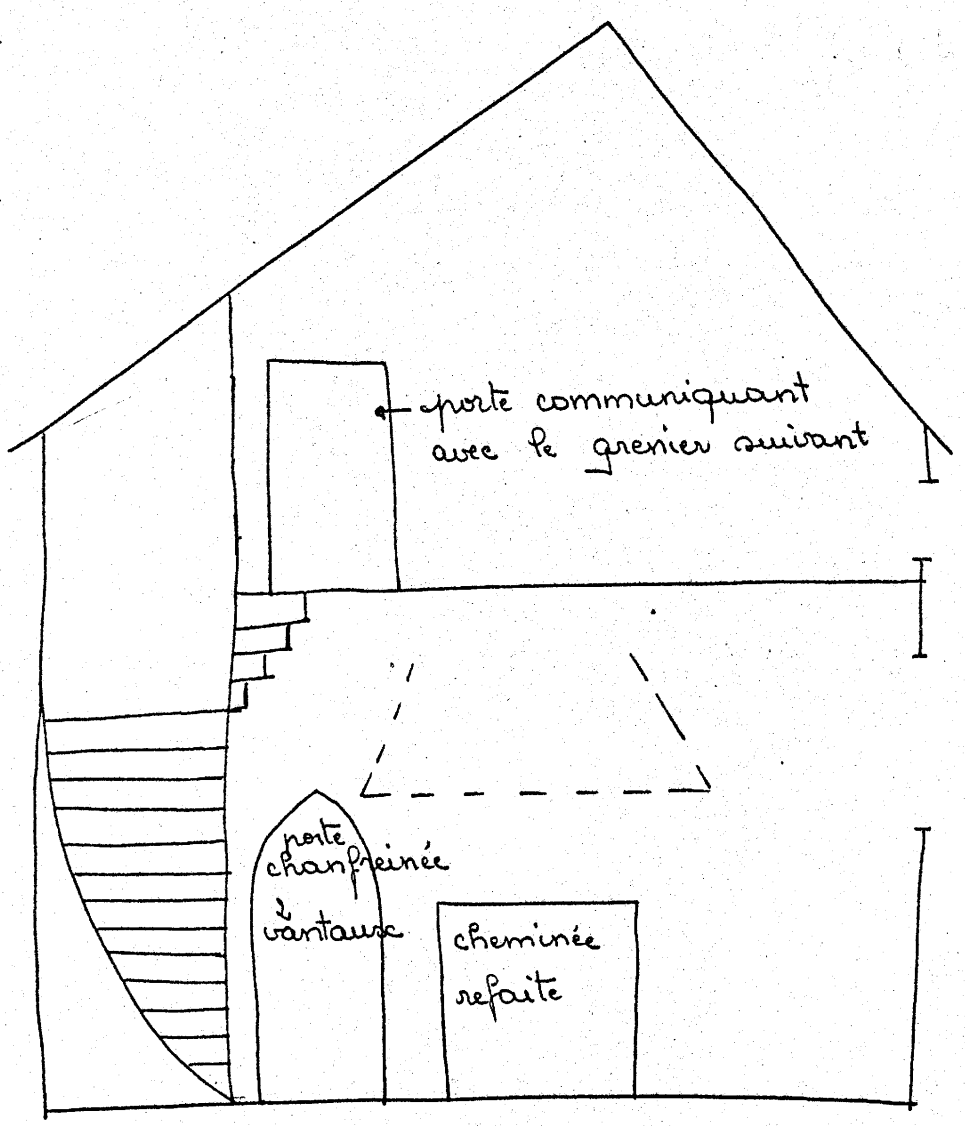

BULAT-PESTUVIEN 22

MAISON à COSQUER

Bâtiment A - vue
de la face Nord

Cliché NOVELLO

67.22.290 Z



4

BULAT-PESTUVIEN 22

MAISON à COSQUER

Bâtiment A - vue
de la face Sud

Cliché NOVELLO

67.22.29I Z



5

22 BULAT-PESTIVIEN D.C. Habitat (2) Maisons (3) et (4) 35.02 35.01

LOCALISATION : LE COSQUER (B et C)

REPÉRAGE CARTOGRAPHIQUE :

2,5 km s au Nord-Ouest du bourg

Carte E. M. Echelle I79/98 (Belle Isle en Terre) Feuille Lambert X Y

Cadastre Ancien : année Section Parcelle

Revisé : année 1963 Section F_1 Parcelle I33.I34

SITUATION DANS L'ÉDIFICE :

PROPRIÉTAIRE : Nom Qualité

Adresse

DESTINATION ACTUELLE :

PROTECTION M.-H.

Inscrit le

Classé le

DOSSIER

Etabli le 2.8.1967

Par LE BRAS - NOVELLO Qualité Enquêteurs

Revu le

Par Qualité

DESCRIPTION

1) Situation
2) (Plan d'ensemble)
3) (Parti Général et) Plan
4) Coupes (et élévations intérieures)
5) Élévations extérieures
6) Combles
7) Distribution intérieure
8) Appareil et matériaux

Maison B très remaniée (façade et intérieur)
Ouvertures agrandies. Logis aménagé au 1er étage.

Maison C. correspond au type à escalier extérieur droit - Cellier au rez de chaussée - Logis au 1er étage (Cf. Kergus - Rest an Vrac'h.)

Matériau : Granit gris à gros grains -
Gros appareil assez régulier pour la maison C
plus petit et irrégulier pour la maison B.
(nombreux remaniements)

LE COSQUER - Bâtiment [illegible] coupe [illegible]

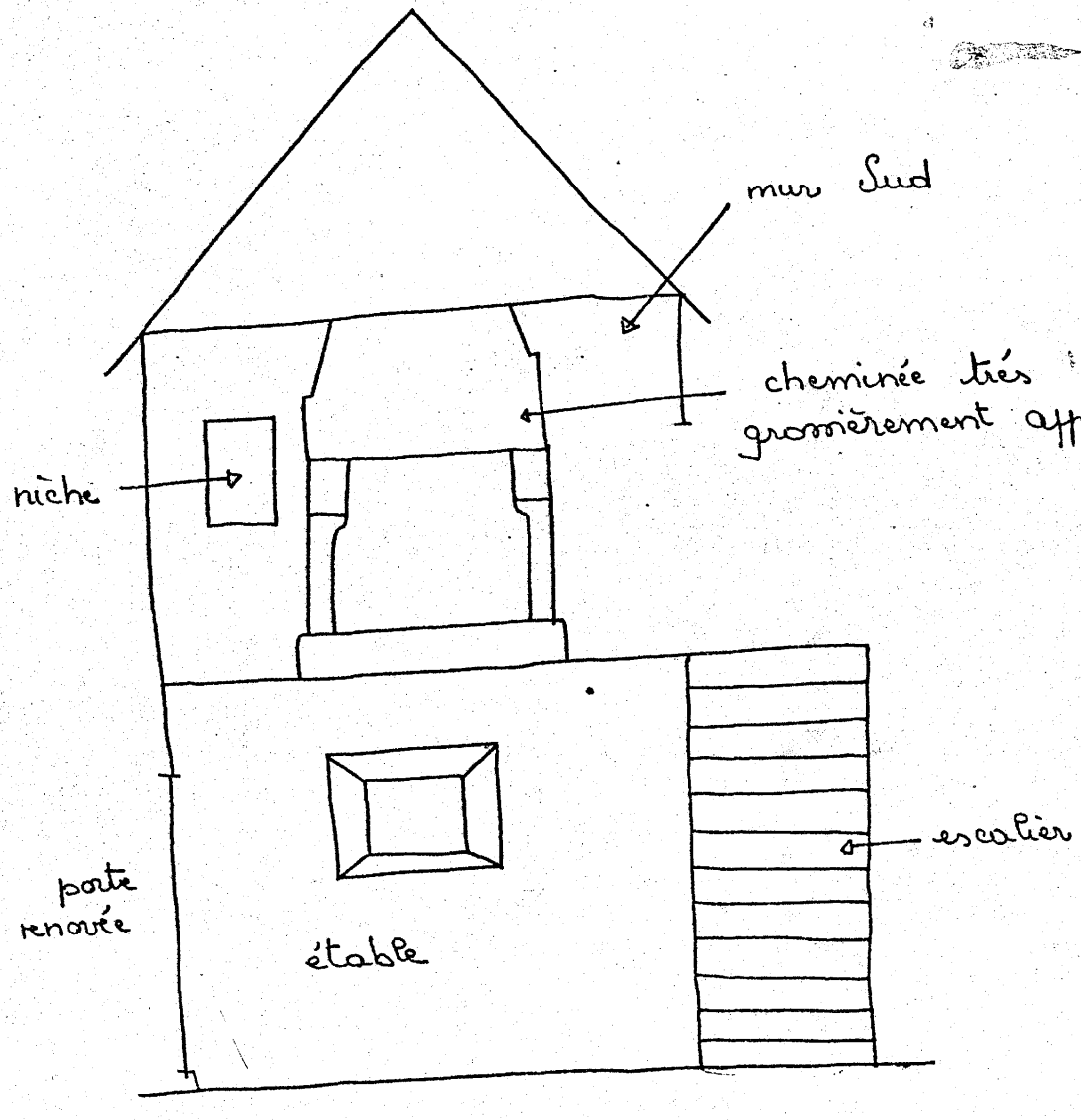

LE COSQUER - Maisons B et C - plan du rez de chaussée

cf photo 6 -

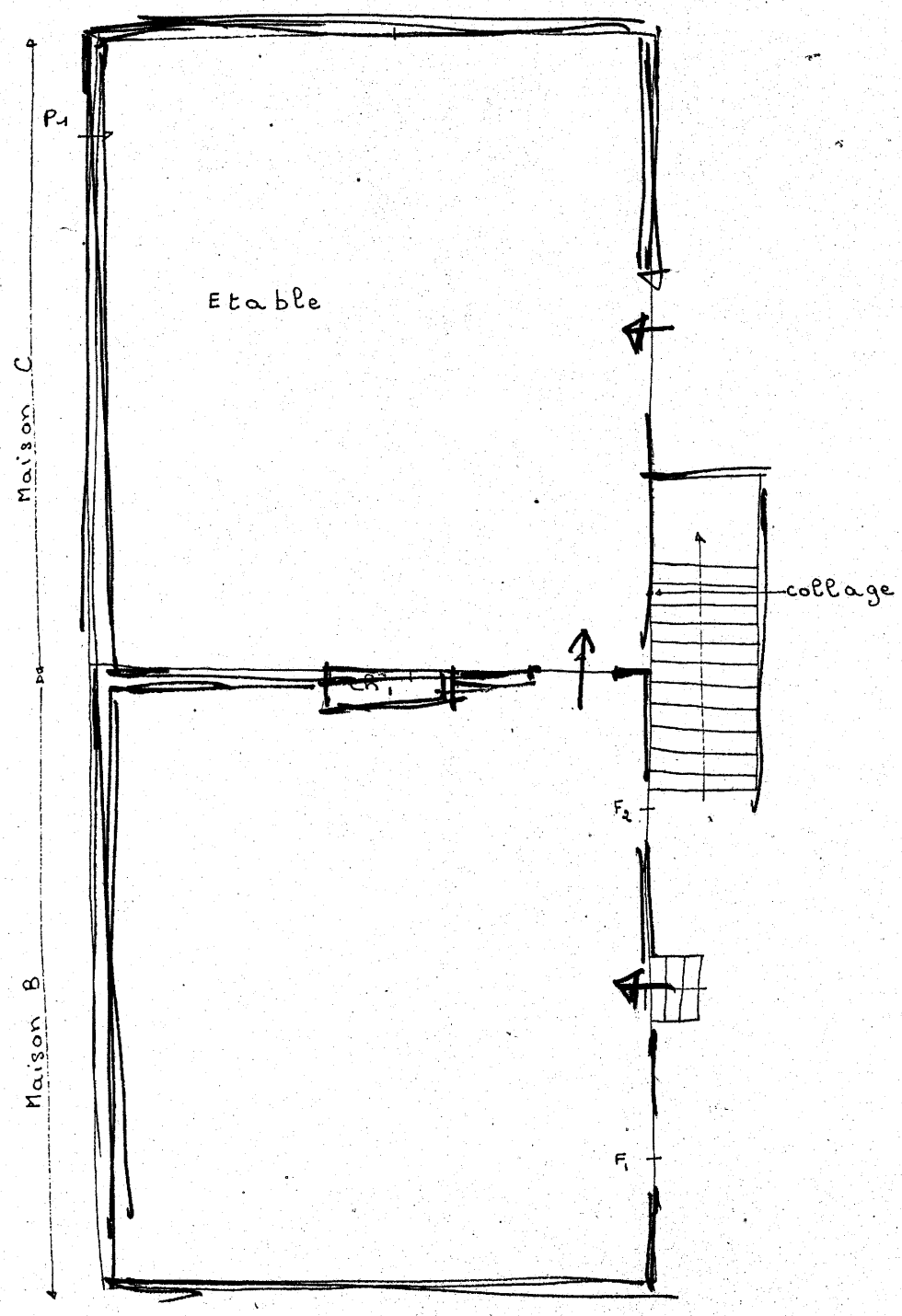

F1 - F2 : fenêtres agrandies
Ch 1 : cheminée moderne
Escalier Extérieur : marches monolithes de granit sur massif de maçonnerie

Facades postérieures entièrement aveugles sauf P1 : porte moderne

LE COSQUER : Maisons B et C

plan du 1er étage

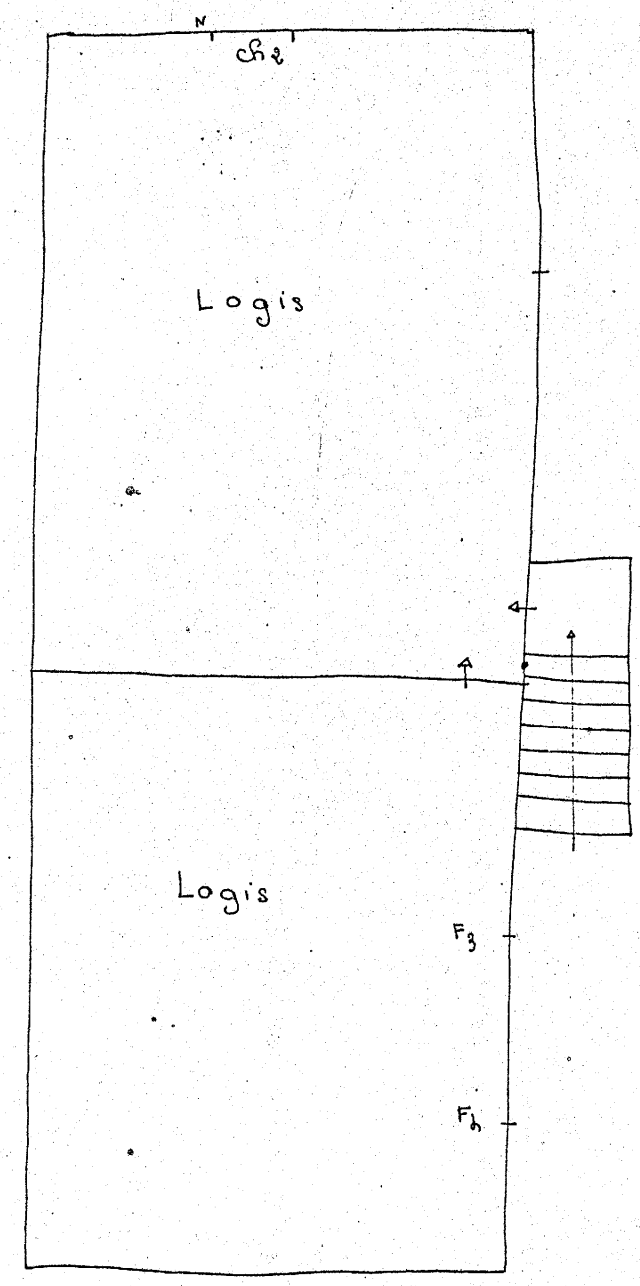

F_3 - F_4 Fenêtres agrandies

ch 2 cheminée à linteau monolithe et consoles en granit à pans biais (granit)

N : niche rectangulaire

Le COSQUER

Maisons B et C

Coupe transversale

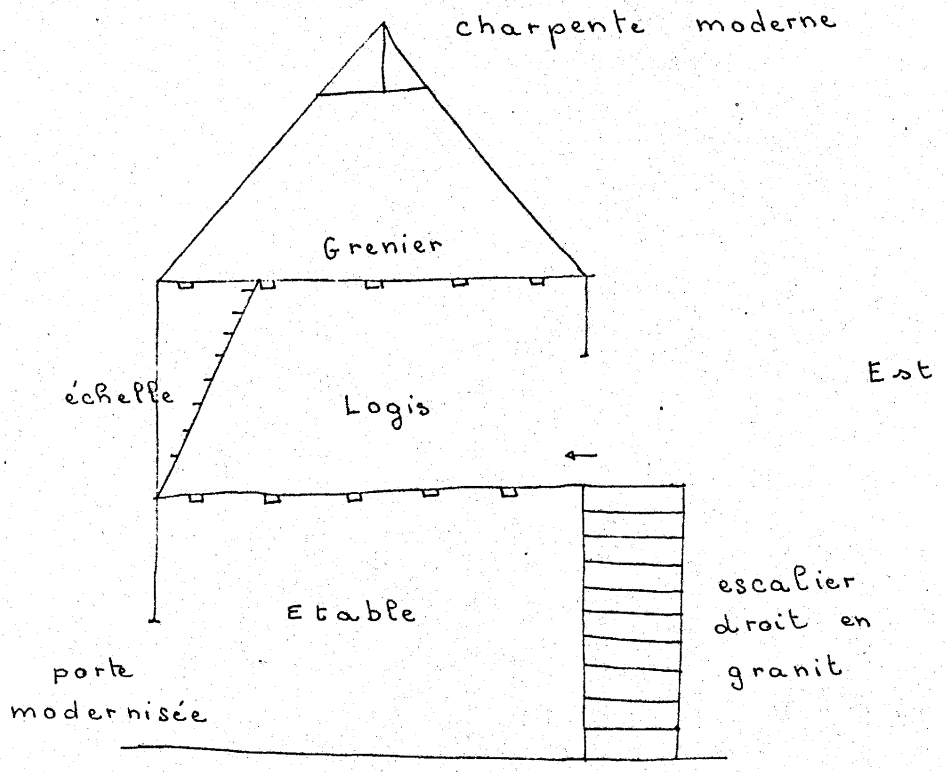

BULAT-PESTUVIEN 22

MAISONS à COSQUER

Maisons B et C - vue
de la face Ouest

Cliché NOVELLO

67.22.292 Z



22 BULAT PESTIVIEN CREC'HANBLAIS 35.01

TERRITOIRE

MAISON

LOCALISATION : .....

REPÉRAGE CARTOGRAPHIQUE :

..... km .....

Carte E. M. Echelle ..... Feuille ..... Lambert X .....

Y .....

Cadastre Ancien : année ..... Section ..... Parcelle .....

Revisé : année ..... Section ..... Parcelle .....

SITUATION DANS L'ÉDIFICE : .....

PROPRIÉTAIRE : Nom ..... Qualité .....

Adresse .....

DESTINATION ACTUELLE : .....

PROTECTION M.-H.

Inscrit le .....

Classé le .....

DOSSIER

Etabli le .....

Par TY BRAZ NOVELLO Qualité ENQUETEURS

Revu le .....

Par ..... Qualité .....

TABLE DES ILLUSTRATIONS PHOTOGRAPHIQUES

I - Vue générale de la façade antérieure 67.22.277 Z
2 - Vue générale de la façade postérieure 67.22.278 Z

Crech an Blais

en Bulat 22

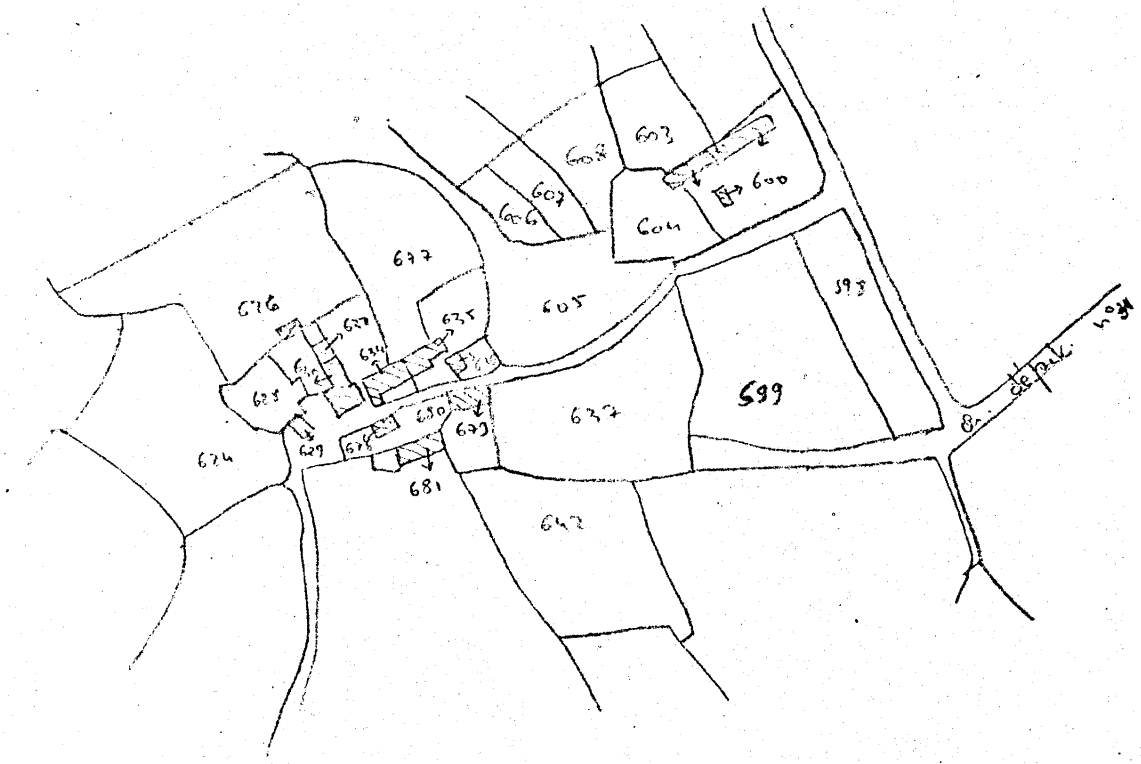

1963

Section E2

1/2500

22 BULAT PESTIVIEN GREC'HAMBLAIS
DEMEURE

Maison

Maison comportant habitation et étable sous le même toit, orientée au Sud.

Plan rectangulaire avec tourelle d'escalier semi-circulaire en façade postérieure.

Rez-de-chaussée et comble à surcroît; deux niveaux d'ouvertures rectangulaires.

Grand appareil assez régulier de granite en façade; petit appareil irrégulier pour les autres façades.

BULAT-PESTIVIEN 22

MAISON CREC'HAMBLAIS

Vue de la façade principale

Cliché CADIOU

67.22.277 Z



BULAT-PESTIVIEN 22

MAISON CREC'HAMBLAIS

Vue de la façade postérieure

Cliché CADIOU

67.22.278 Z



22 BULAT PESTIVIEN FORMIBALER 35.01

DEMEURE

Maison

LOCALISATION : .....

REPÉRAGE CARTOGRAPHIQUE :

.....2 km .....Nord.....

Carte E. M. Echelle ..... Feuille ..... Lambert X .....

Y .....

Cadastre Ancien : année ..... Section ..... Parcelle .....

Revisé : année ..... Section ..... Parcelle .....

SITUATION DANS L'ÉDIFICE : .....

PROPRIÉTAIRE : Nom ..... Qualité .....

Adresse .....

DESTINATION ACTUELLE : .....

PROTECTION M.-H.

Inscrit le .....

Classé le .....

DOSSIER

Etabli le .....

Par .....LE BRAZ NOVELLO..... Qualité .....ENQUETEURS.....

Revu le .....

Par ..... Qualité .....

TABLE DES ILLUSTRATIONS PHOTOGRAPHIQUES

I - Vue générale de la façade antérieure 67.22.27I Z

Goarem Boler

en Bulat

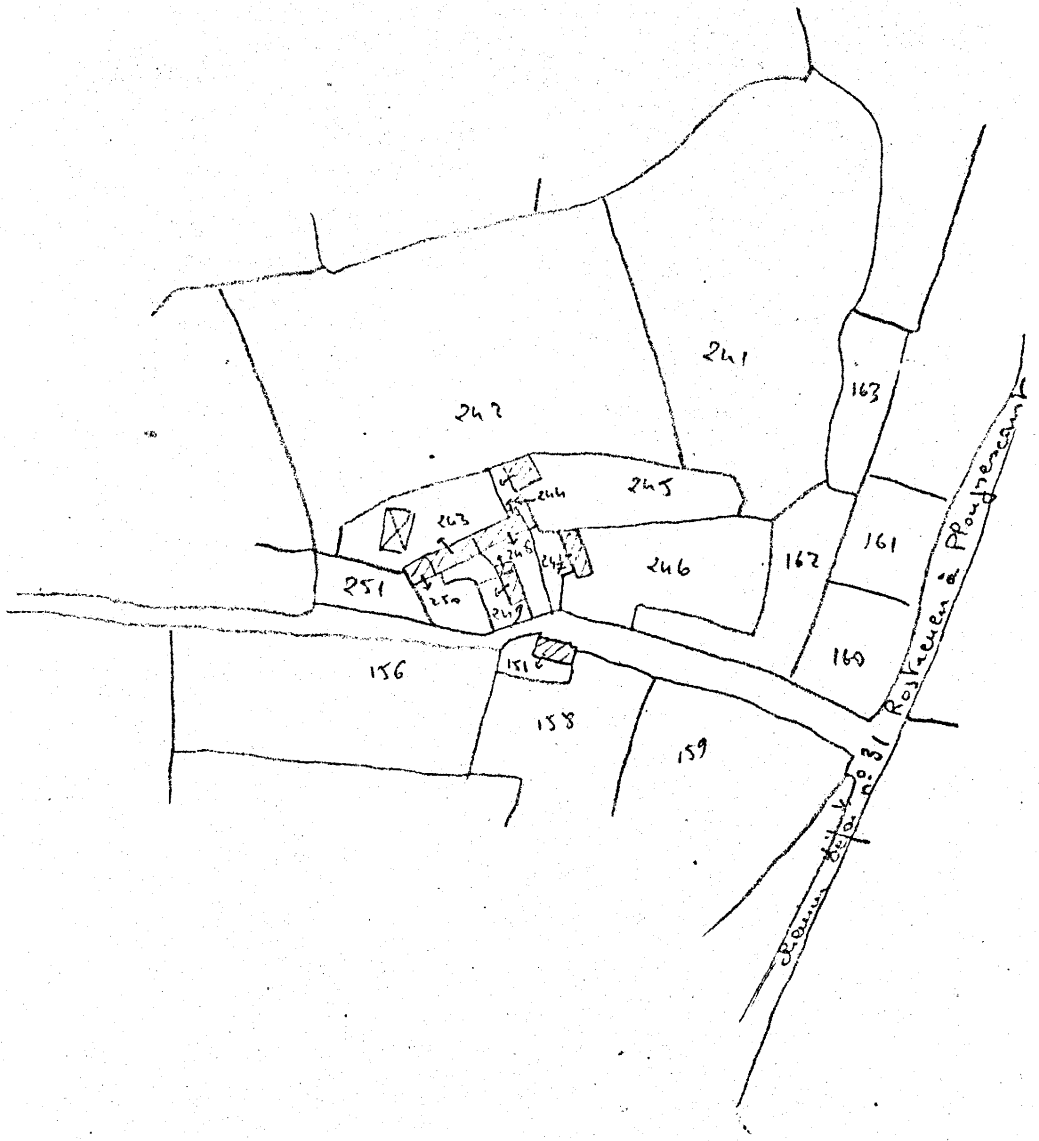

1963

Section A

1/2500

22 BULAT PESTIVIEN GOAREM BALER
DEMEURE

Maison

Grande maison à rez-de-chaussée, étage et comble;

Trois travées régulières d'ouvertures rectangulaires.

Appareil irrégulier de quartzite; ouvertures et chaînages en granite.

Date inscrite : 1831.

BULAT-PESTIVIEN 22

MAISON-GOAREM BALER

Vue de la façade

Cliché CADIOU

67.22.27I Z



22 PLOAT PESTIVIEN KERAUTRAVEZAN 35.01

DEMEURE

MAISON 1

LOCALISATION : .....

REPÉRAGE CARTOGRAPHIQUE :

..... km .....

Carte E. M. Echelle ..... Feuille ..... Lambert X .....

Y .....

Cadastre Ancien : année ..... Section ..... Parcelle .....

Revisé : année ..... Section ..... Parcelle .....

SITUATION DANS L'ÉDIFICE : .....

PROPRIÉTAIRE : Nom ..... Qualité .....

Adresse .....

DESTINATION ACTUELLE : .....

PROTECTION M.-H.

Inscrit le .....

Classé le .....

DOSSIER

Etabli le .....

Par LE BRAZ NOVELLO Qualité ENQUETEURS

Revu le .....

Par ..... Qualité .....

22 BULAT PESTIVIEN KERANTRAVEZAN
DEMEURE

Maison

Type de la petite maison basse.

Une porte plein cintre à deux claveaux et une fenêtre rectangulaire.

Construction en grand appareil régulier de granite.

Kerautrevezan

en Boulot

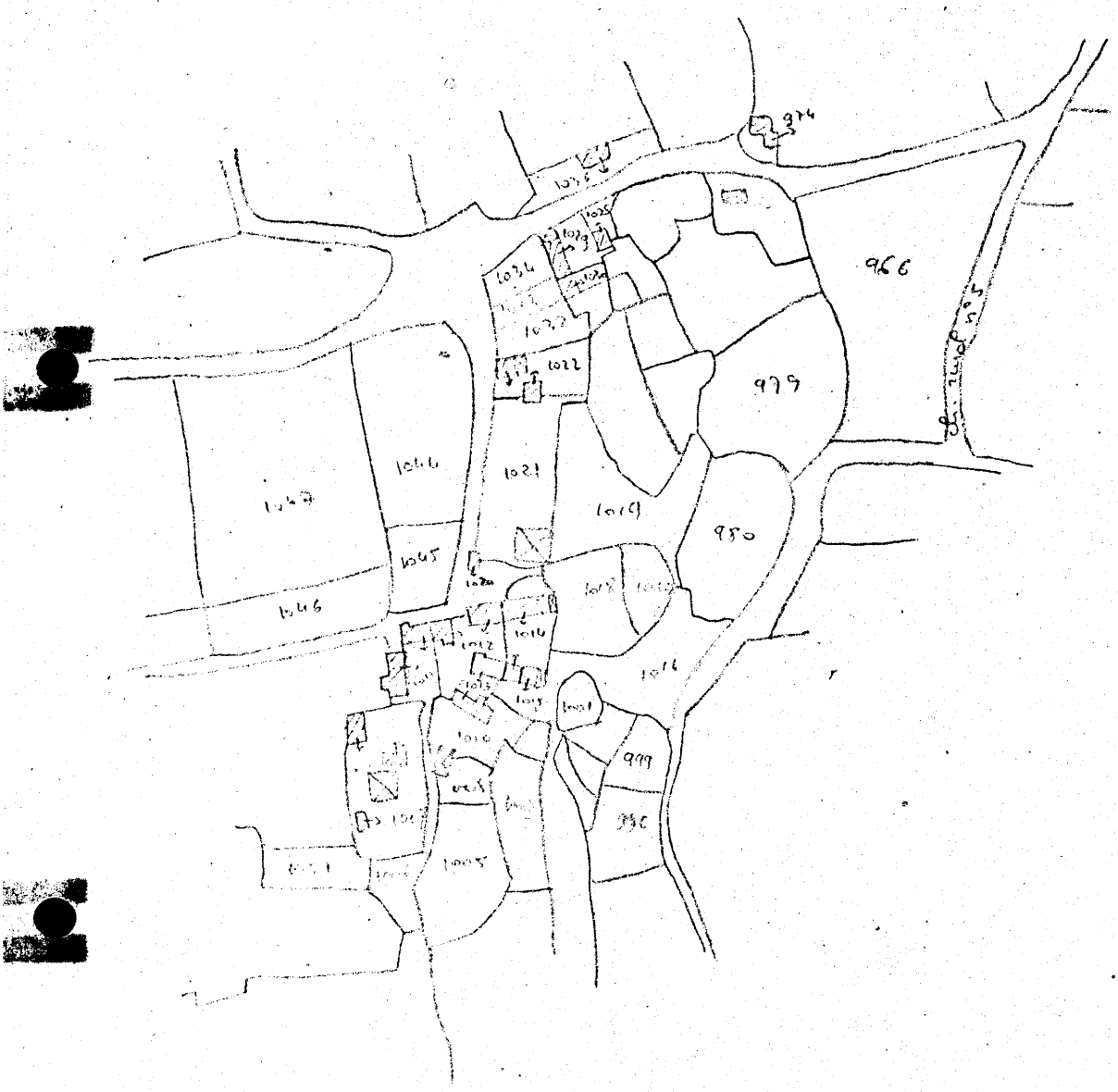

TABLE DES ILLUSTRATIONS PHOTOGRAPHIQUES

I- Vue générale de la façade 67.22.28I Z

BULAT-PESTIVIEN 22

MAISONS-KERAUTRAVEZAN

Penty (maison n°I)
Vue de la façade

Cliché CADIOU

67.22.28I Z



22 BULAT PESTIVIEN KERAUTRAVIZAN 35.01
DEMEURE

MAISON II

LOCALISATION : .....

REPÉRAGE CARTOGRAPHIQUE :

..... 4 km SUD .....

Carte E. M. Echelle ..... Feuille ..... Lambert X .....
Y .....

Cadastre Ancien : année ..... Section ..... Parcelle .....

Revisé : année ..... Section ..... Parcelle .....

SITUATION DANS L'ÉDIFICE : .....

PROPRIÉTAIRE : Nom ..... Qualité .....

Adresse .....

DESTINATION ACTUELLE : .....

PROTECTION M.-H.

Inscrit le .....

Classé le .....

DOSSIER

Etabli le .....

Par ..... TI ERAZ NEVELLO Qualité ENQUETEURS .....

Revu le .....

Par ..... Qualité .....

22 BULAT PESTIVIEN KERANTRAVERAN
DEMEURE

Maison

Petite maison haute, dans un alignement.

Plan rectangulaire.

Rez de chaussée et comble à haut surcroît. Deux niveaux d'ouvertures.

Construction en grand appareil de granite régulier.

TABLE DES ILLUSTRATIONS PHOTOGRAPHIQUES

I - Vue générale de la façade antérieure 67.22.282 Z

BULAT-PESTIVIEN 22

MAISONS-KERAUTRAVEZAN

Maison n° 2
Vue de la façade

Cliché CADIOU

67.22.282 Z



22 BULAT-PESTIVIEN D.C. Habitat (2) 35.02

KERAVEL

Maison (I) 35.0I

LOCALISATION : KERAVEL

REPÉRAGE CARTOGRAPHIQUE :

2 kms 550

Carte E. M. Echelle I/50 000 Feuille CARHAIX Lambert X 173,6

Y 94,5

Cadastre Ancien : année Section Parcelle

Revisé : année 1963 Section E.I. Parcelle 3I

SITUATION DANS L'ÉDIFICE :

PROPRIÉTAIRE : Nom Qualité

Adresse

DESTINATION ACTUELLE : Exploitation agricole

PROTECTION M.-H.

Inscrit le

Classé le

DOSSIER

Etabli le 17.3.1967

Par LE BRAS - NOVELLO Qualité Enquêteurs

Revu le

Par Qualité

N 1963

BULAT

1/2500e

E 1 n°31

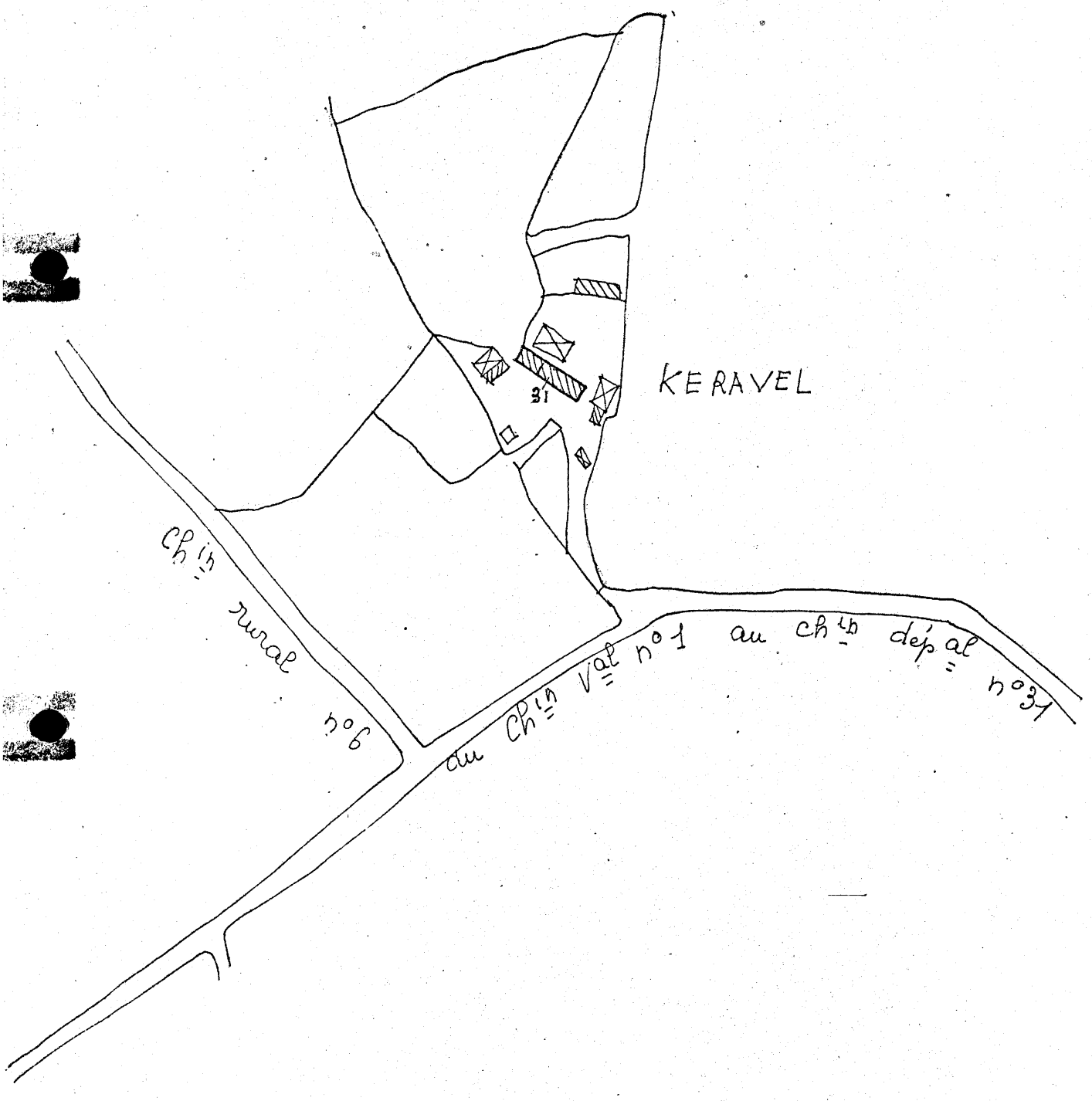

23 Bulat Pestivien Keravel

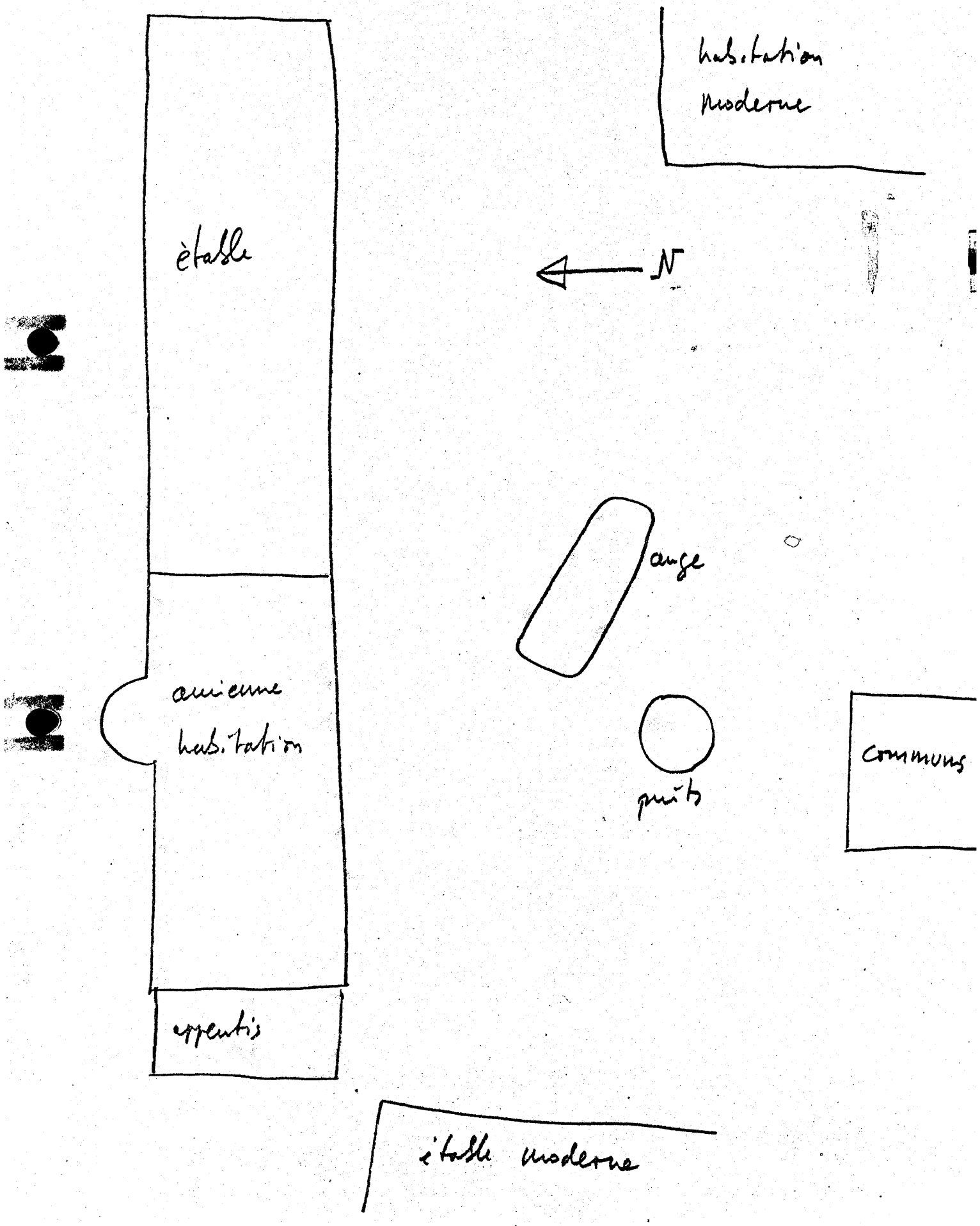

22 Bulat Pestivien Keravel

Façade Sud .
cheminées arasées

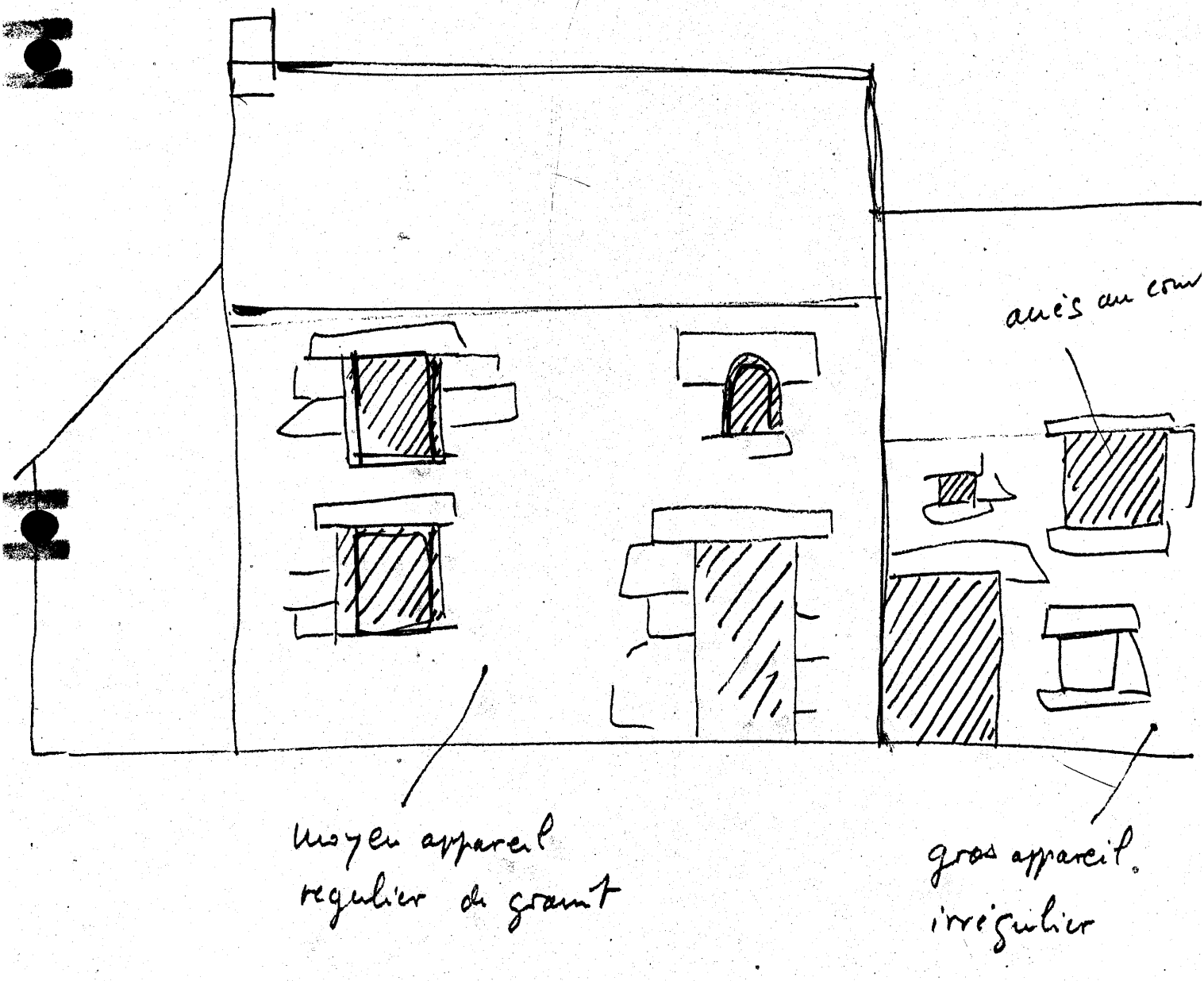

22 Rue Pestivien Keravel

Plan au Sol

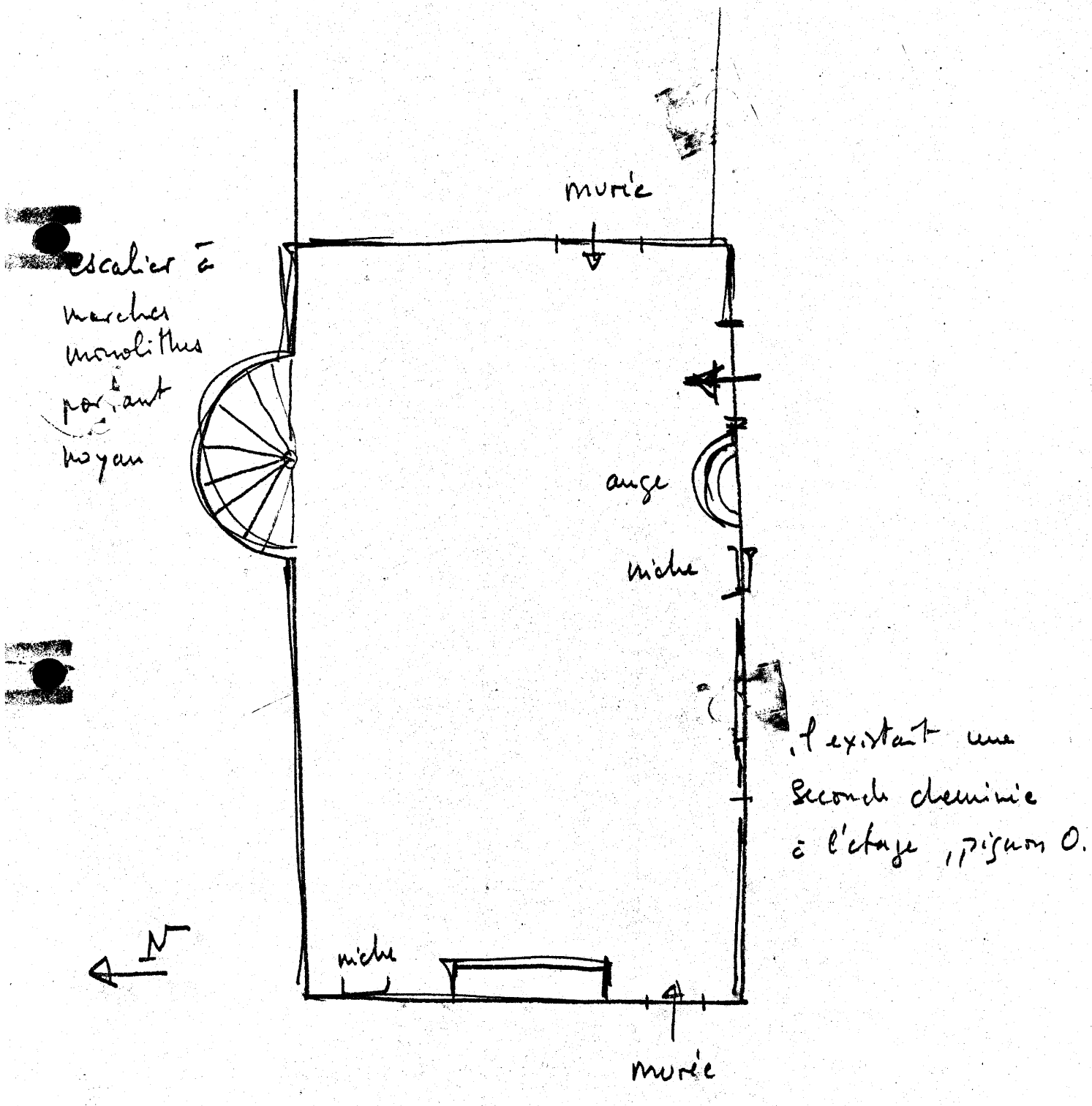

Il existait une
seconde cheminée
à l'étage, figurée O.

BULAT-PESTIVIEN 22

MAISON - KERAVEL

Vue de la façade Sud

Cliché NOVELLO

67.22.299 Z



1

BULAT-PESTIVIEN 22

MAISON KERAVEL

Vue Nord-Ouest

Cliché NOVELLO

67.22.300 Z



2

BULAT-PESTIVIEN 22

MAISON KERAVEL

Vue Nord-Est

Cliché NOVELLO

67.22.30I Z



22 BULAT PESTIVIEN Kerdibiry
TENURE

Maison -vestiges-



LOCALISATION : .....

REPÉRAGE CARTOGRAPHIQUE :

3 km Sud

Carte E. M. Echelle ..... Feuille ..... Lambert X .....
Y .....

Cadastre Ancien : année ..... Section ..... Parcelle .....

Revisé : année ..... Section ..... Parcelle .....

SITUATION DANS L'ÉDIFICE : .....

PROPRIÉTAIRE : Nom ..... Qualité .....

Adresse .....

DESTINATION ACTUELLE : .....

PROTECTION M.-H.

Inscrit le .....

Classé le .....

DOSSIER

Etabli le .....

Par LE BRAZ NOVELLO Qualité ENQUETEURS

Revu le .....

Par ..... Qualité .....

22 BULAT PESTIVIEN Kerdibiry
DEMEURE

Maison (vestiges)

Petite maison basse.

Une porte et une fenêtre rectangulaires.

Petit appareil irrégulier.

Pignon très aigu, sommé d'une souche de cheminée à corniche moulurée.

TABLE DES ILLUSTRATIONS PHOTOGRAPHIQUES

I - Vue générale 67.22.308 Z

BULAT-PESTIVIEN 22

MAISON KERBIDIRY

Maison en ruines

Cliché CADIOU

67.22.308 Z



22 BULAT PESTIVIEN Kergus DENEURE 35.01

Maison



LOCALISATION : .....

REPÉRAGE CARTOGRAPHIQUE :

..... 1 km S Nord-Ouest du bourg

Carte E. M. Echelle 1/50.000 Feuille Belle-Isle en tetre Lambert X 96,5 Y 180,5

Cadastre Ancien : année ..... Section ..... Parcelle .....

Revisé : année ..... Section C 3 Parcelle 639.700

SITUATION DANS L'ÉDIFICE : .....

PROPRIÉTAIRE : Nom ..... Qualité .....

Adresse .....

DESTINATION ACTUELLE : .....

PROTECTION M.-H.

Inscrit le .....

Classé le .....

DOSSIER

Etabli le 22.8.1967

Par LE BRAS MORVILLO Qualité ENQUETEURS

Revu le .....

Par ..... Qualité .....

MAISON A

Maison allongée, partiellement ruinée, orientée au Sud.

Plan rectangulaire, divisé par deux murs de refend.

La partie centrale comporte un escalier extérieur en pierre. Deux portes en plein cintre dans la partie occidentale.

Bâtiment comportant un rez de chaussée et un comble à surcroît.

MAISON B

Plan rectangulaire.

Rez-de-chaussée et comble à surcroît.

Deux niveaux d'ouvertures, rectangulaires, chanfreinés.

Construction en bel appareil de granite régulier.

TABLE DES ILLUSTRATIONS PHOTOGRAPHIQUES

I - Maison (A) : Vue générale de la façade Est 67.22.303 Z
2 - Maison (B) : Vue générale de la façade Nord 67.22.305 Z

1963

↑ 1/2500e

G 3 - parcelles
699 - 700 - 701

Bulat - Kergus

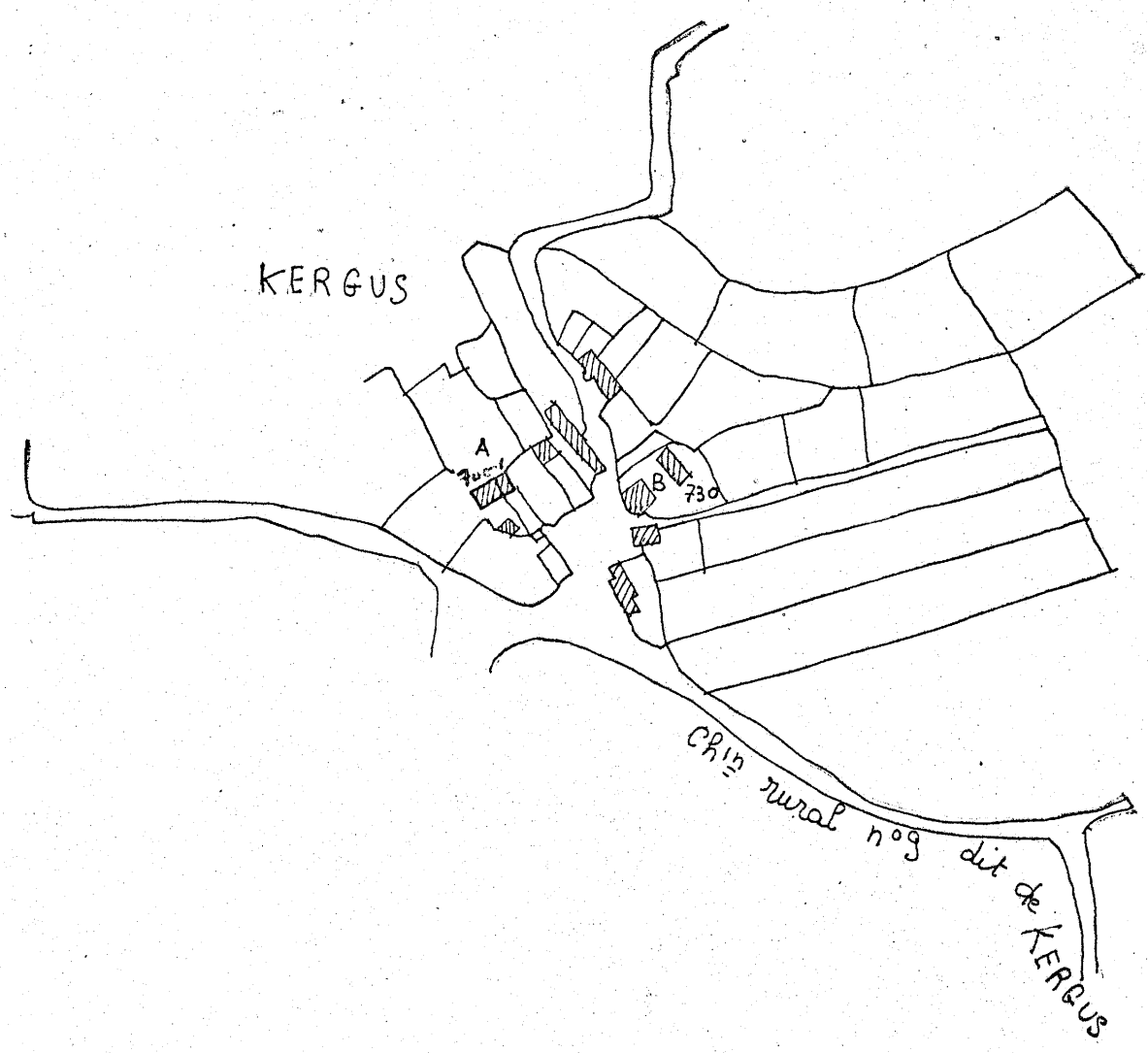

BULAT-PESTIVIEN 22

MAISONS KERGUS

Maison A - vue de la façade Sud-Est

Cliché NOVELLO

67.22.303 Z



BULAT-PESTIVIEN 22

MAISONS KERGUS

Maison B - vue de la façade Nord

Cliché NOVELLO

67.22.305 Z



22 BULAT-PESTIVIEN D.C. Habitat (2) 35.02
Maison (6) 35.01

LOCALISATION : KERJULOU

REPÉRAGE CARTOGRAPHIQUE :

I,5 km au Sud-Est du Bourg

Carte E. M. Echelle 96.8/182.2 (Belle Isle en Terre) Feuille ..... Lambert X .....
Y .....

Cadastre Ancien : année ..... Section ..... Parcelle .....

Revisé : année ..... Section D_1 Parcelle I35. I36. I37

SITUATION DANS L'ÉDIFICE : .....

PROPRIÉTAIRE : Nom ..... Qualité .....

Adresse .....

DESTINATION ACTUELLE : .....

PROTECTION M.-H.

Inscrit le .....

Classé le .....

DOSSIER

Etabli le 10.8.1967

Par LE BRAS - NOVELLO Qualité Enquêteurs

Revu le .....

Par ..... Qualité .....

TABLE DES DOCUMENTS GRAPHIQUES

I) Plan au sol

2) Plan à l'étage

↑ N. 1/2500e

1963

D 1 135-136. 137

Bulat

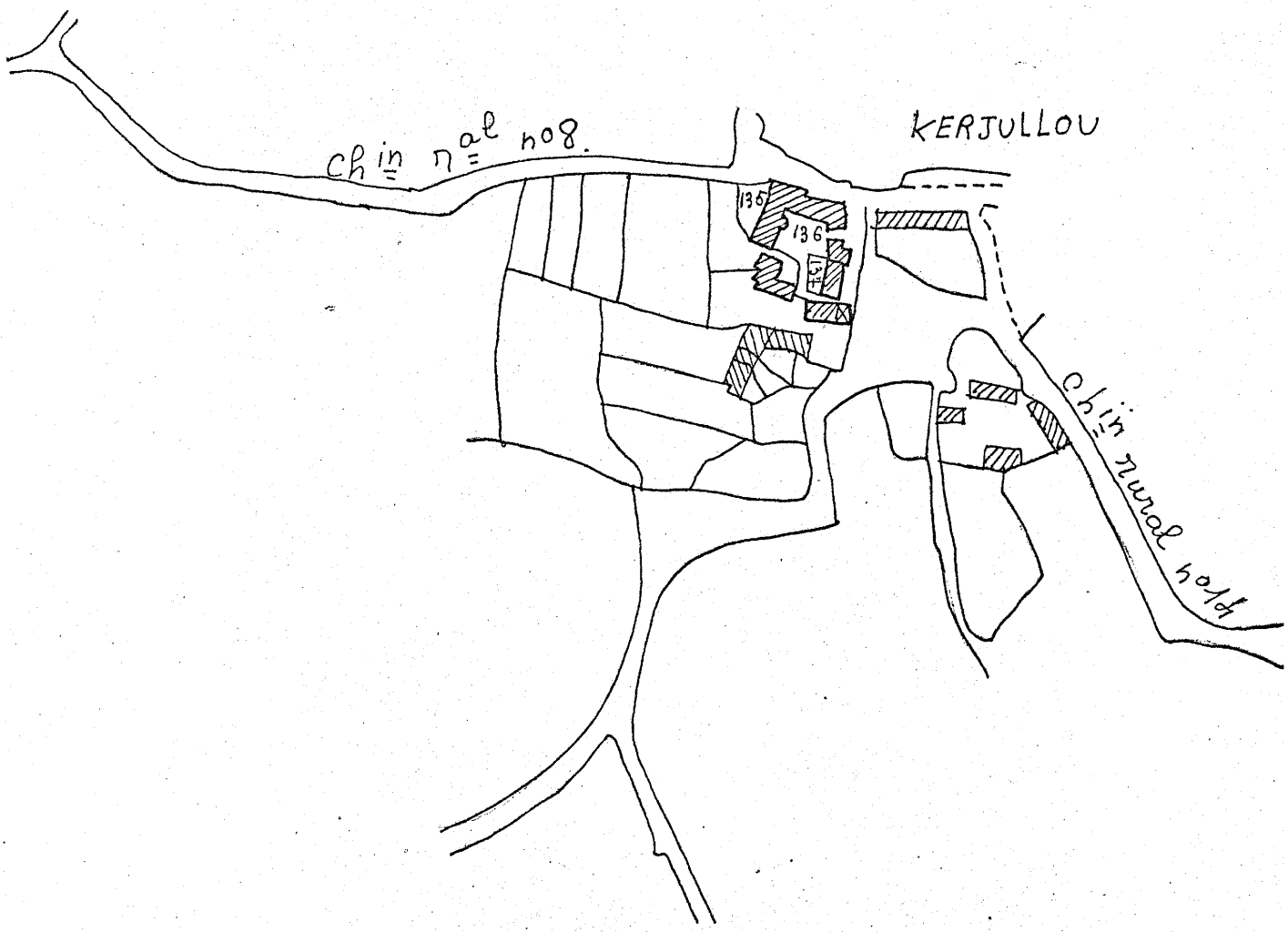

22 Bulat Pestivien Kerjullou (A)

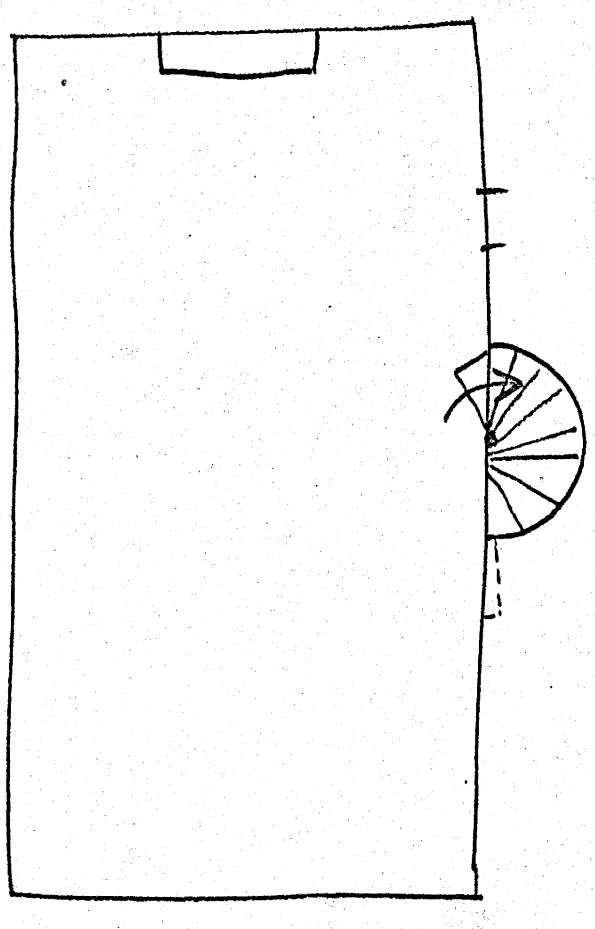

latrines en encorbellement

Plan au deuxième niveau.

22 Bulat Pestivien Kerjiller A.

Elevation façade Est

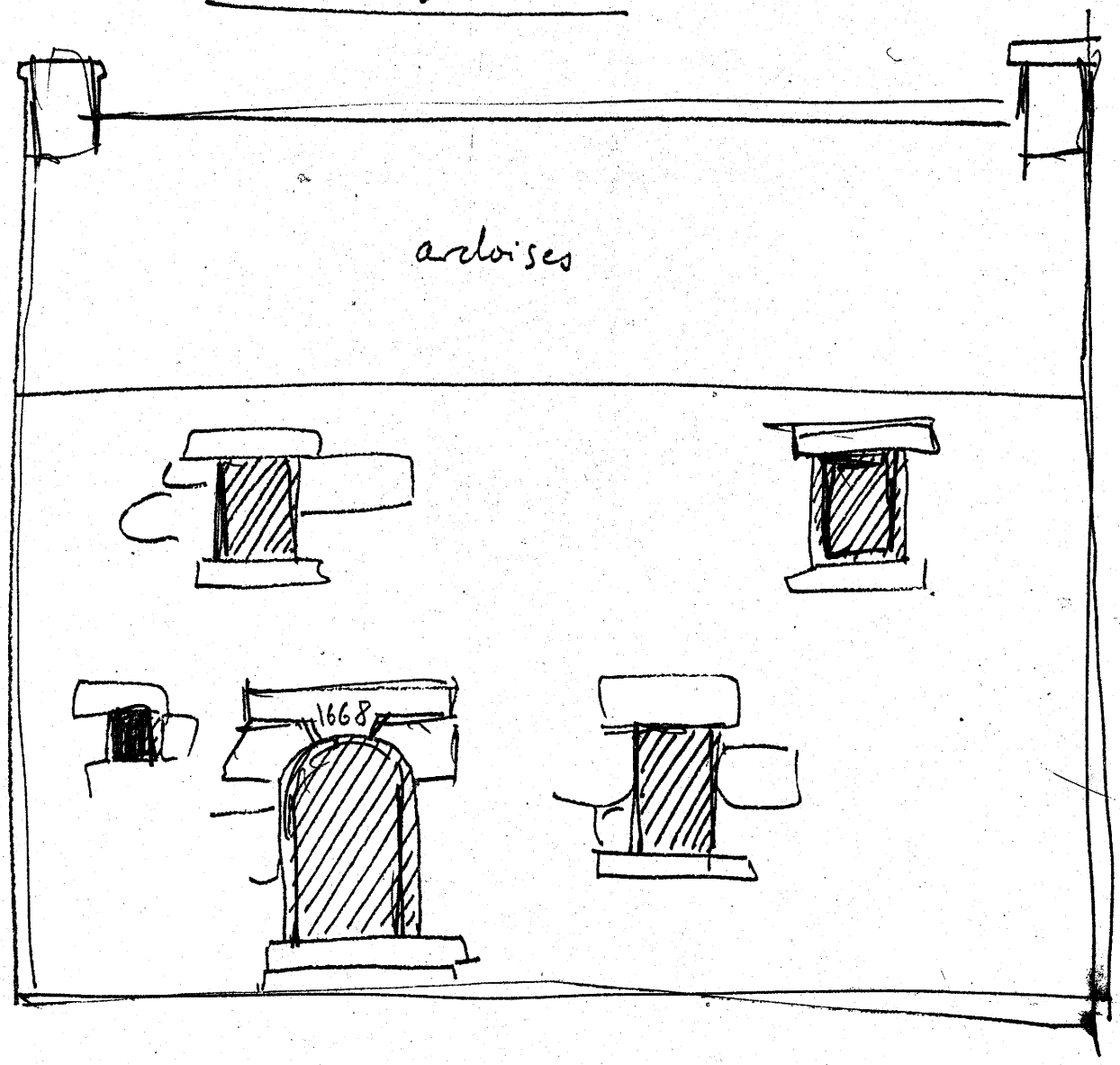

- Moyen et grand appareil régulier de granit
- linteaux monolithes - ouvertures non chanfreinées
- chaînages harpés.

22 Bulat Pestivien Kerjulbor (A)

Coupe longitudinale ~~transversale~~

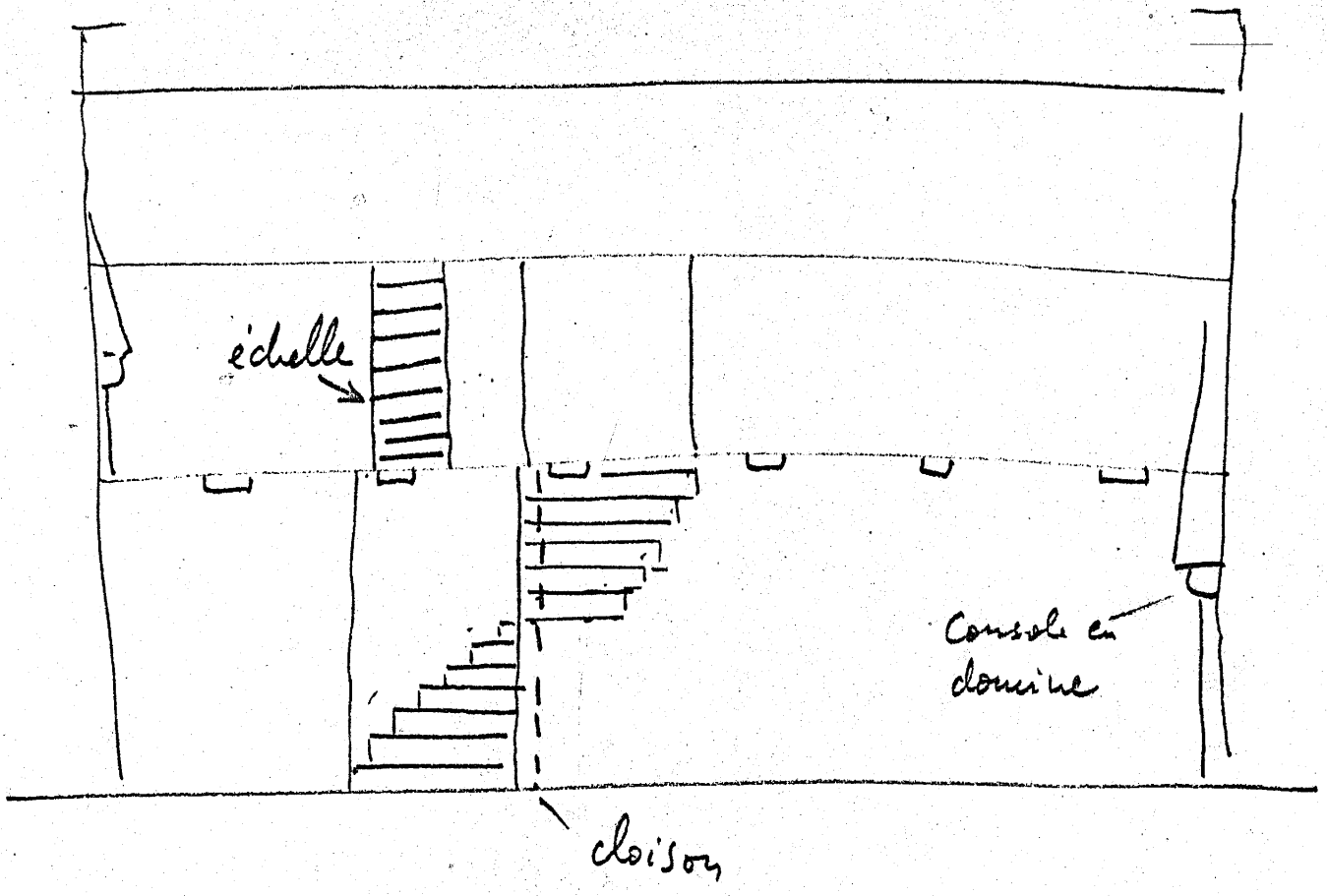

- escalier en vis = marches monolithes portant noyau
- cheminées = linteau monolithe, piédroits affleurant le mur -

22 Bulat Pestivien Kerjullou (3)

Elevation façade Est

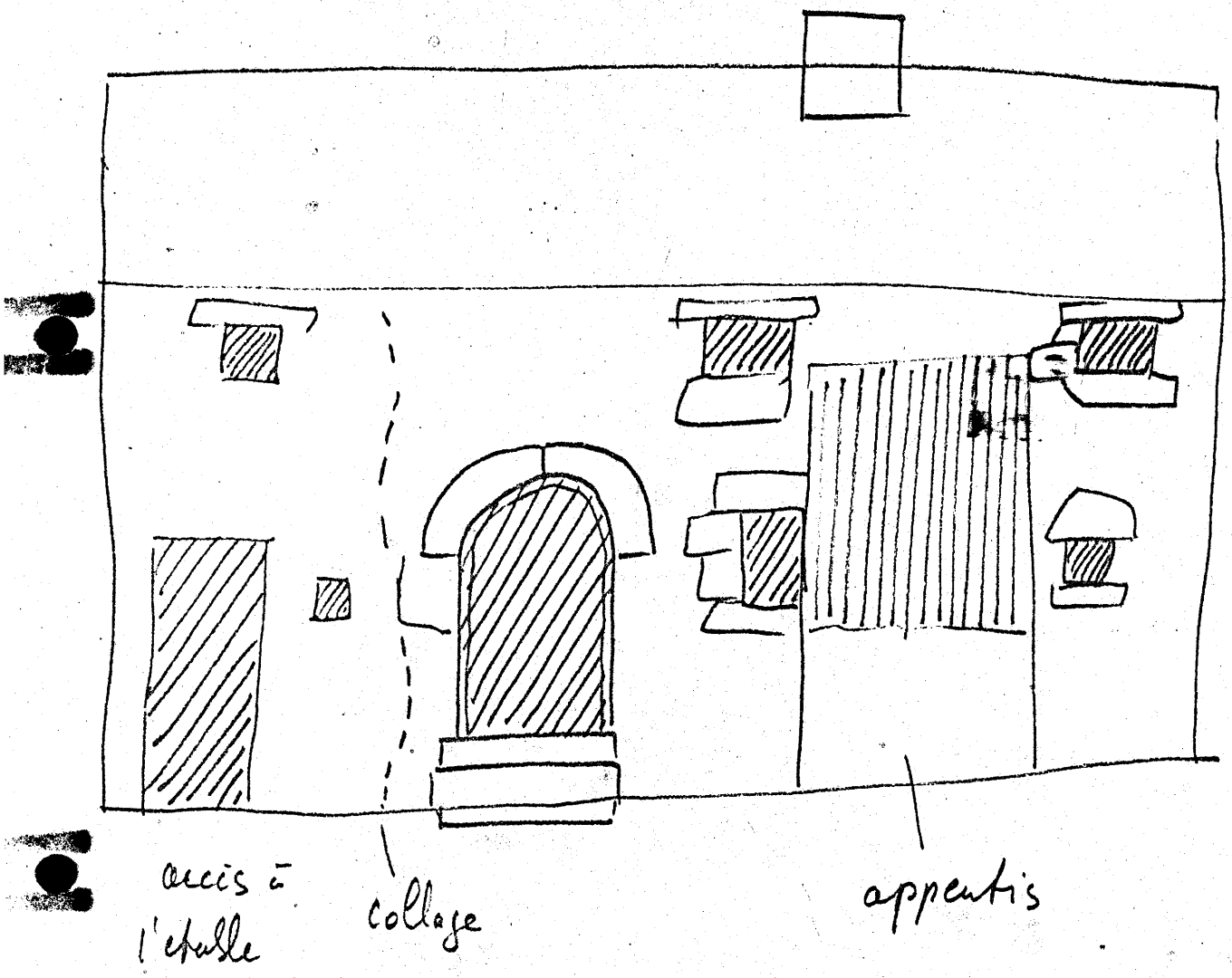

- les ouvertures sont chanfreinées
- à droite du collage : gros appareil régulier
- à gauche du collage : petit appareil irrégulier
- toiture en ardoise

22 Bulat Pestivien Kerjulien (B)

Plan au sol

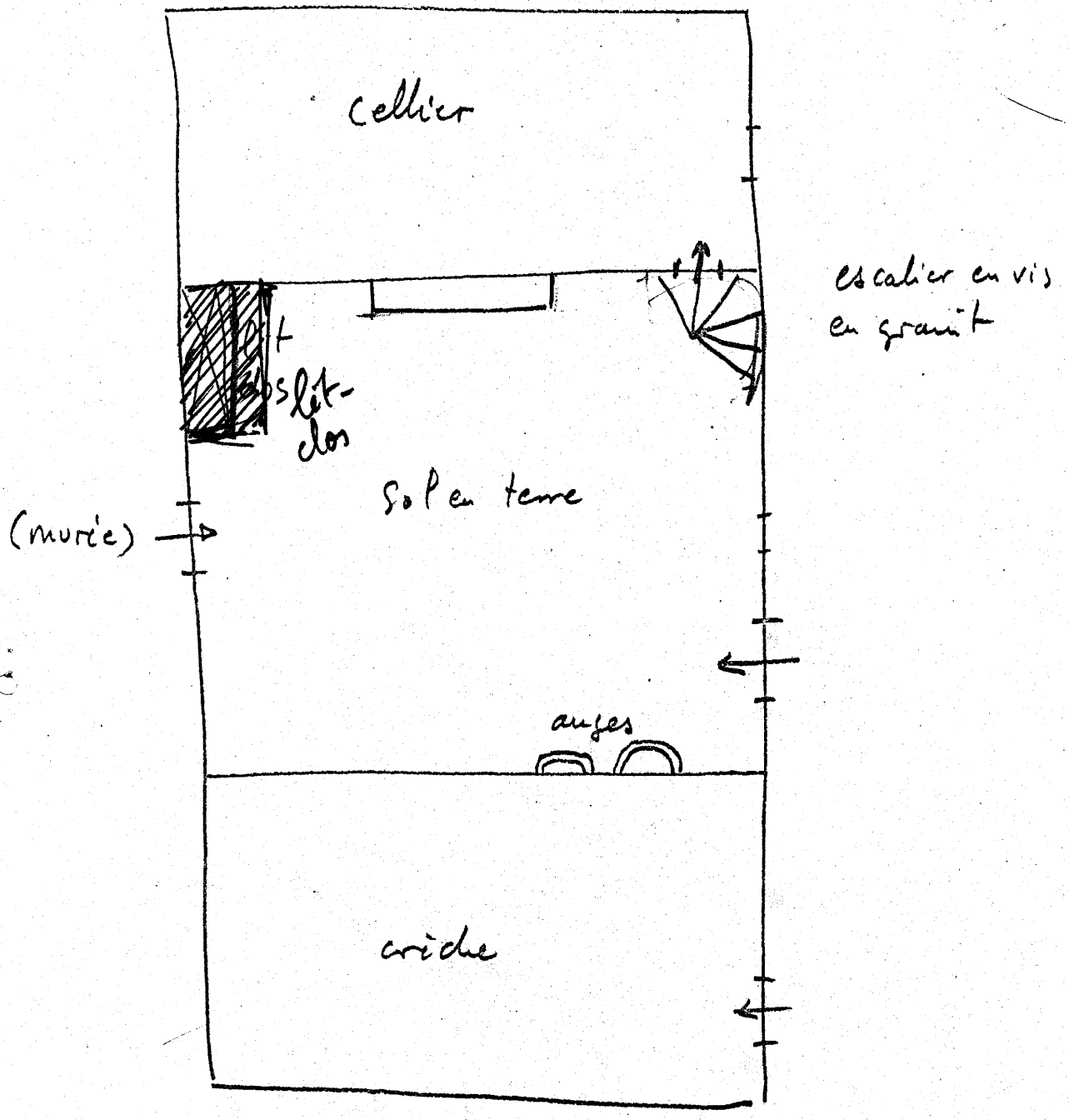

22 Bulat Pestivien Kerjullou (B).

- aménagement intérieur = anges encastrées.
dans le mur Sud

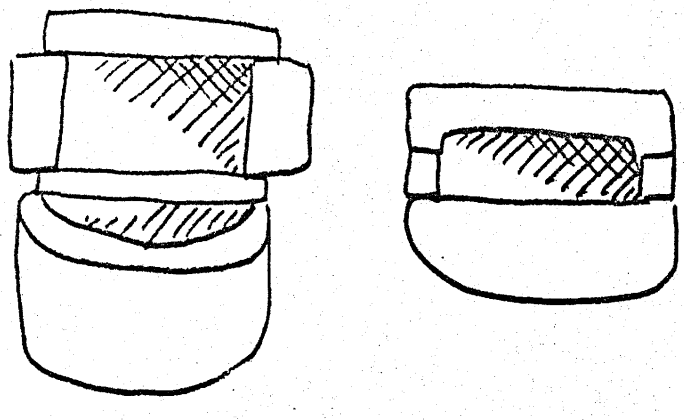

BULAT-PESTIVIEN 22

MANOIR DE KERJULLOU

Plan

Cliché DAGORN

76.22.66 P

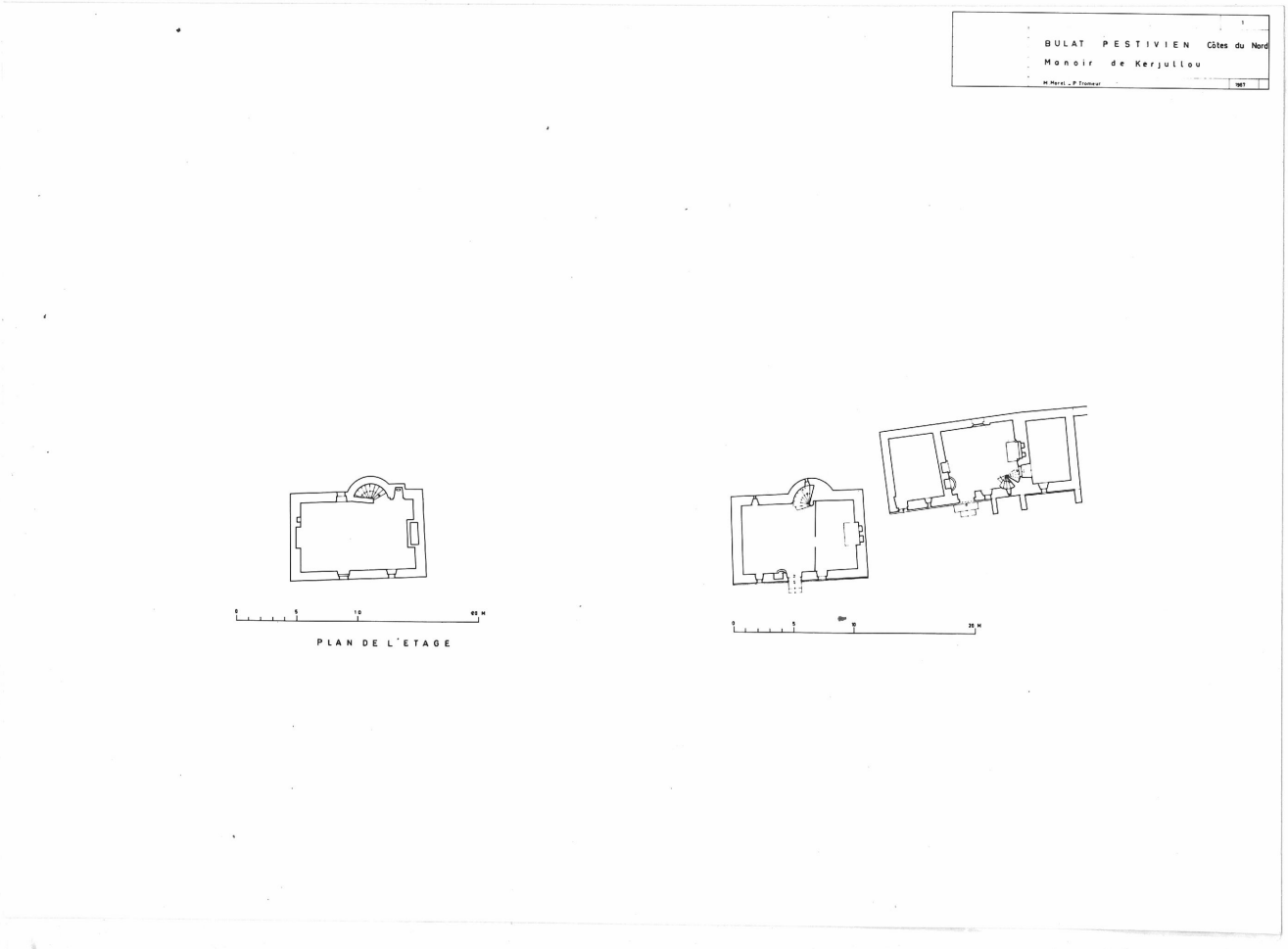

BULAT-PESTIVIEN 22

MAISON A KERJULOU

Vue générale de la cour

Cliché NOVELLO

67.22.183 Z



11

BULAT-PESTIVIEN 22

MAISON A KERJULOU

Vue des restes du portail

Cliché NOVELLO

67.22.I80 Z



12

BULAT-PESTIVIEN 22

MAISON A KERJULOU

Bâtiment principal A -
Vue de la façade Est

Cliché NOVELLO

67.22.I8I Z



13

22 BULAT-PESTIVIEN

KERJULOU - MAISON

Bâtiment PRINCIPAL A
Vue de la façade Est

82.22.94 X - cliché ARTUR/LAMBART

Fig. 13 bis



BULAT-PESTIVIEN 22

MAISON A KERJULOU

Bâtiment principal - vue de la face Ouest

Cliché NOVELLO

67.22.I79 Z



14

BULAT-PESTIVIEN 22

MAISON A KERJULOU

Maison A - vue de l'escalier

Cliché NOVELLO

67.22.I84 Z



15

BULAT-PESTIVIEN 22

MAISON A KERJULOU

Maison A - vue des latrines

Cliché NOVELLO

67.22.I85 Z



16

BULAT-PESTIVIEN 22

MAISON A KERJULOU

Bâtiment B - vue
de la façade Est

Cliché NOVELLO

67.22.I82 Z



17

BULAT-PESTIVIEN 22

MAISON A KERJULOU

Bâtiment B - vue de l'escalier

Cliché NOVELLO

67.22.I86 Z



18

22 BULAT PESTIVIEN KERIVOAL
DEMEURE 35.01

MAISON

LOCALISATION : .....

REPÉRAGE CARTOGRAPHIQUE :

2,5 km NORD OUEST

Carte E. M. Echelle ..... Feuille ..... Lambert X .....

Y .....

Cadastre Ancien : année ..... Section ..... Parcelle .....

Revisé : année ..... Section ..... Parcelle .....

SITUATION DANS L'ÉDIFICE : .....

PROPRIÉTAIRE : Nom ..... Qualité .....

Adresse .....

DESTINATION ACTUELLE : .....

PROTECTION M.-H.

Inscrit le .....

Classé le .....

DOSSIER

Etabli le .....

Par LE BRAZ NOVELLO Qualité ENQUETEURS

Revu le .....

Par ..... Qualité .....

Maison

Deux logis dans le même alignement.

Maisons rectangulaires à rez-de-chaussée et comble à surcroît.

Deux niveaux d'ouvertures.

Appareil irrégulier de quartzite; granite pour les ouvertures.

TABLE DES ILLUSTRATIONS PHOTOGRAPHIQUES

I - Vue de la façade antérieure de la maison n° I 67.22.272 Z

2 - Vue de la façade antérieure de la maison n° 2 67.22.273 Z

KERIVOAL

en Bulat 22

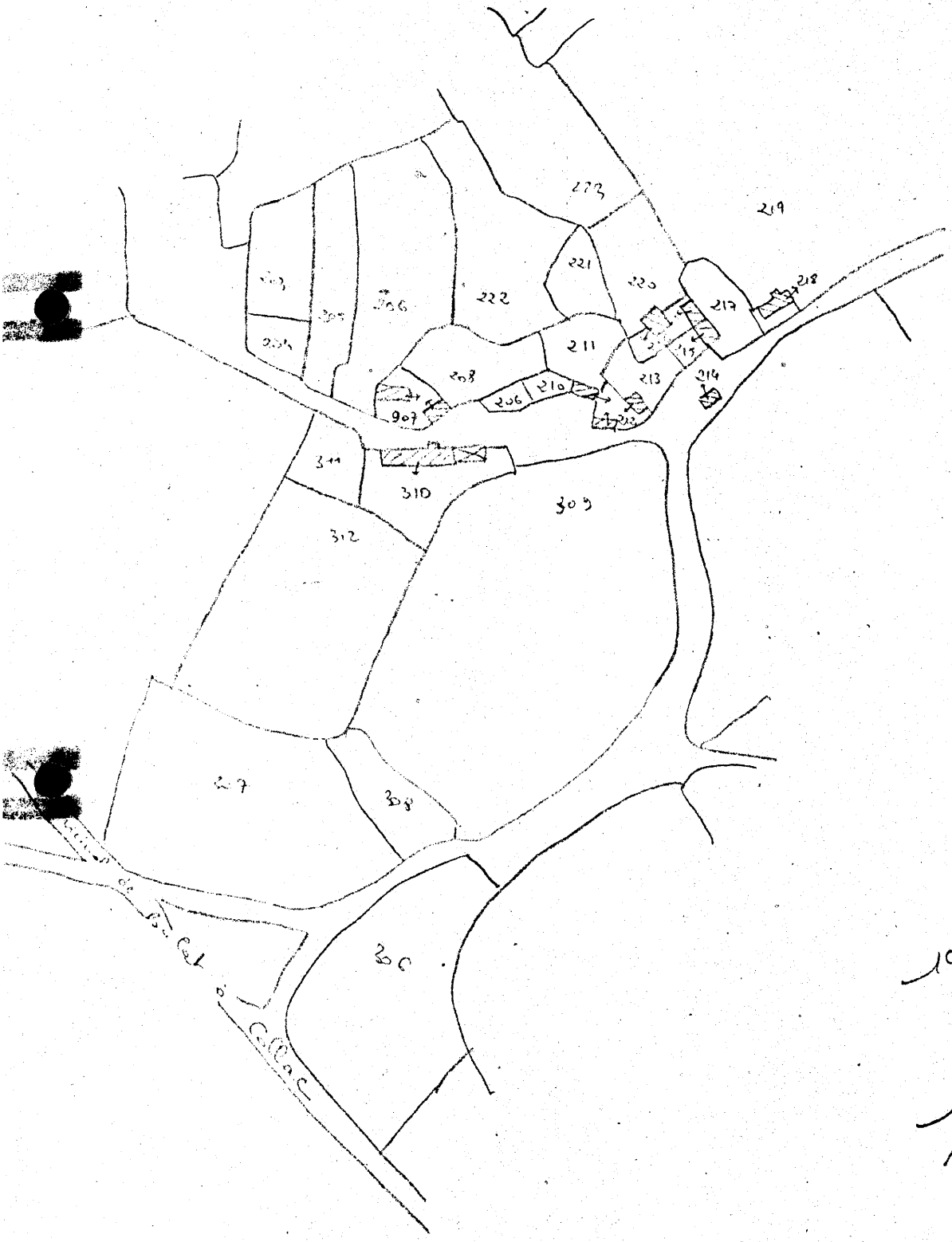

1963

Section G2

1/2500

BULAT-PESTIVIEN 22

MAISONS KERIVOAL

Vue de la façade antérieure
de la maison n°I

Cliché CADIOU

67.22.272 Z



BULAT-PESTIVIEN 22

MAISONS KERIVOAL

Vue de la façade antérieure
de la maison n° 2

Cliché CADIOU

67.22.273 Z



22 BULAT PESTIVIEN KERNALEGUEN
DEMEURE 35.01

MAISON (ruine)

LOCALISATION :

REPÉRAGE CARTOGRAPHIQUE :

2,1 km du bourg

Carte E. M. Echelle Feuille Lambert X 182,7

Y 97,7

Cadastre Ancien : année Section Parcelle

Revisé : année Section C 3 Parcelle 562

SITUATION DANS L'ÉDIFICE :

PROPRIÉTAIRE : Nom Qualité

Adresse

DESTINATION ACTUELLE :

PROTECTION M.-H.

Inscrit le

Classé le

DOSSIER

Etabli le 19.8.1967

Par LE BRAS NOVELLO Qualité ENQUETEURS

Revu le

Par Qualité

22 BULAT PESTIVIEN KERNALEGUEN
DEMEURE

MAISON (ruine)

Seuls restent le pignon Ouest et une niche dans le mur Nord.

Le pignon porte une cheminée, affleurée, à linteau monolithe à crossettes, consoles à pan coupé, piédroits appareillés chanfreinés; deux niches dans le coeur.

Le mur Nord porte une niche en plein cintre, à traverse horizontale, remaniée; autrefois deux niches jumelées.

TABLE DES ILLUSTRATIONS PHOTOGRAPHIQUES

I - Vue des cheminées du pignon Ouest 67.22.298 Z

1963
1/2500e
C 3
n°562

Bulat

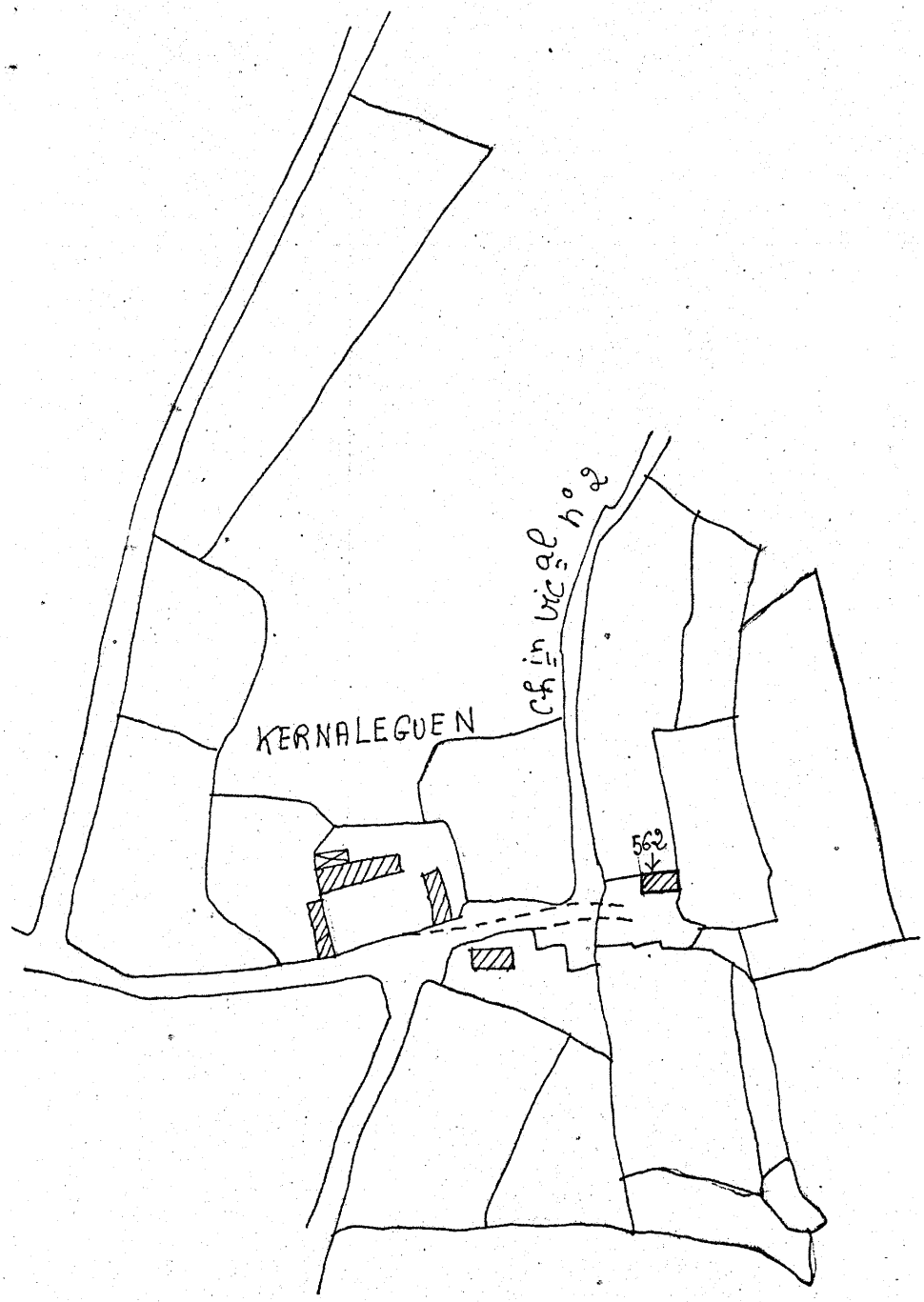

BULAT-PESTIVIEN 22

MAISON DE KERNALEGUEN

Vue des cheminées du pignon Ouest

Cliché NOVELLO

67.22.298 Z



22 BULAT PESTIVIEN Kernech DESSURE 35.01

LOCALISATION :

REPÉRAGE CARTOGRAPHIQUE :

3 km SUD

Carte E. M. Echelle Feuille Lambert X
Y

Cadastre Ancien : année Section Parcelle

Revisé : année Section Parcelle

SITUATION DANS L'ÉDIFICE :

PROPRIÉTAIRE : Nom Qualité

Adresse

DESTINATION ACTUELLE :

PROTECTION M.-H.

Inscrit le

Classé le

DOSSIER

Etabli le

Par LE BRAS NOVELLO Qualité ENQUETEURS

Revu le

Par Qualité

22 BULAT PESTIVIEN Kernech
DEMEURE

MAISON

Petite maison basse, en ruines.

Une porte et une fenêtre rectangulaires.

Construction en grand appareil assez régulier de granite.

TABLE DES ILLUSTRATIONS PHOTOGRAPHIQUES

I - Vue de la façade antérieure 67.22.280 Z

Kernerc'h

en BULAT 2

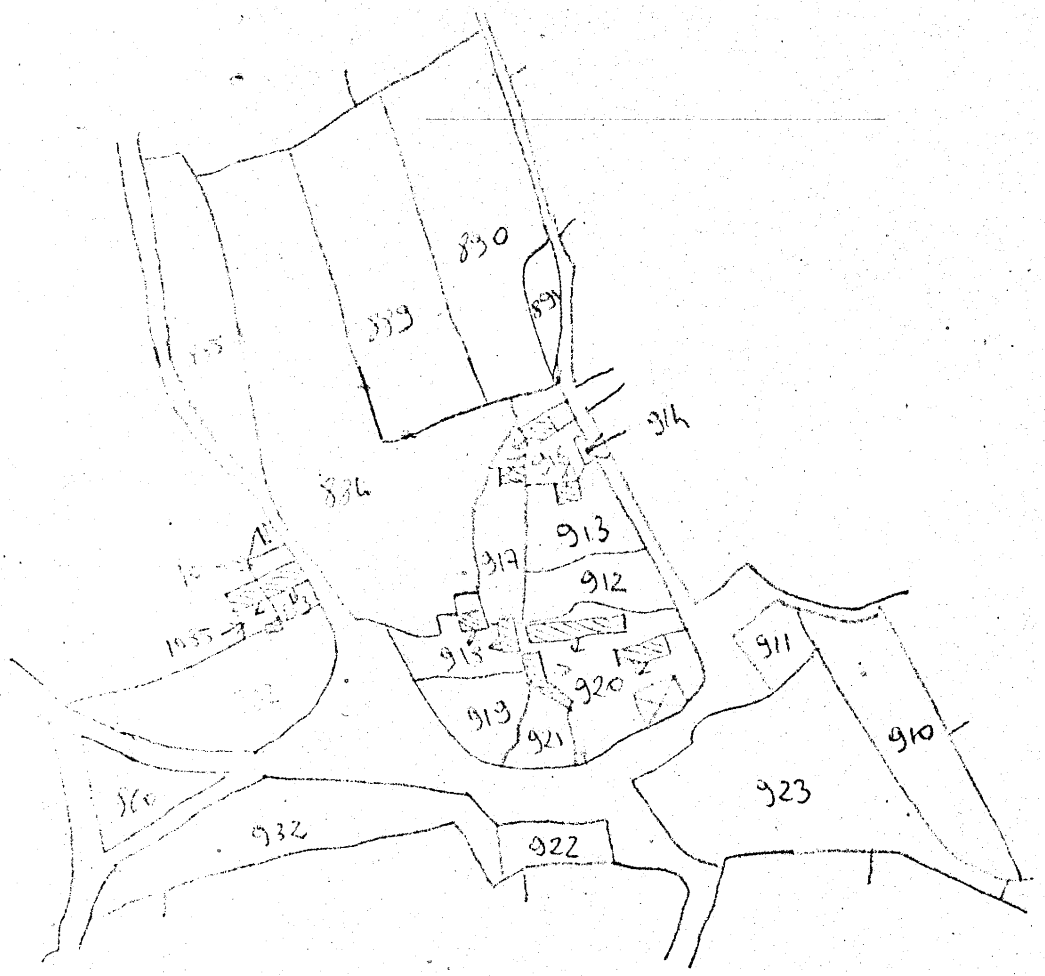

D 3

1/2500

1963

BULAT-PESTIVIEN 22

MAISON KERNERC'H

Vue de la façade antérieure

Cliché CADIOU

67.22.280 Z



22 SULAT FESTIVIEN LANCUZEC
DENEURE 35.01

MAISON DE MAITRE

LOCALISATION :

REPÉRAGE CARTOGRAPHIQUE :

..... km .....

Carte E. M. Echelle ..... Feuille ..... Lambert X .....
Y .....

Cadastre Ancien : année ..... Section ..... Parcelle .....

Revisé : année ..... Section ..... Parcelle .....

SITUATION DANS L'ÉDIFICE :

PROPRIÉTAIRE : Nom ..... Qualité .....

Adresse .....

DESTINATION ACTUELLE :

PROTECTION M.-H.

Inscrit le .....

Classé le .....

DOSSIER

Etabli le .....

Par DUCOURET Qualité REDACTEUR

Revu le .....

Par ..... Qualité .....

22 BULAT PESTIVIEN Lanouzec
DEMEURE

MAISON DE MAITRE

Maison de plan rectangulaire, à rez de chaussée, étage et comble.

La façade antérieure est ouverte de deux fenêtres sur deux niveaux et d'une porte axiale au rez-de-chaussée, à arc en anse de panier, à clé en tau.

Les deux fenêtres qui l'encadrent sont remaniées.

Appareil irrégulier.

Une date inscrite : 1694.

TABLE DES ILLUSTRATIONS PHOTOGRAPHIQUES

I- Vue générale de la façade antérieure 67.22.268 Z

Lamouzec

en Bulat

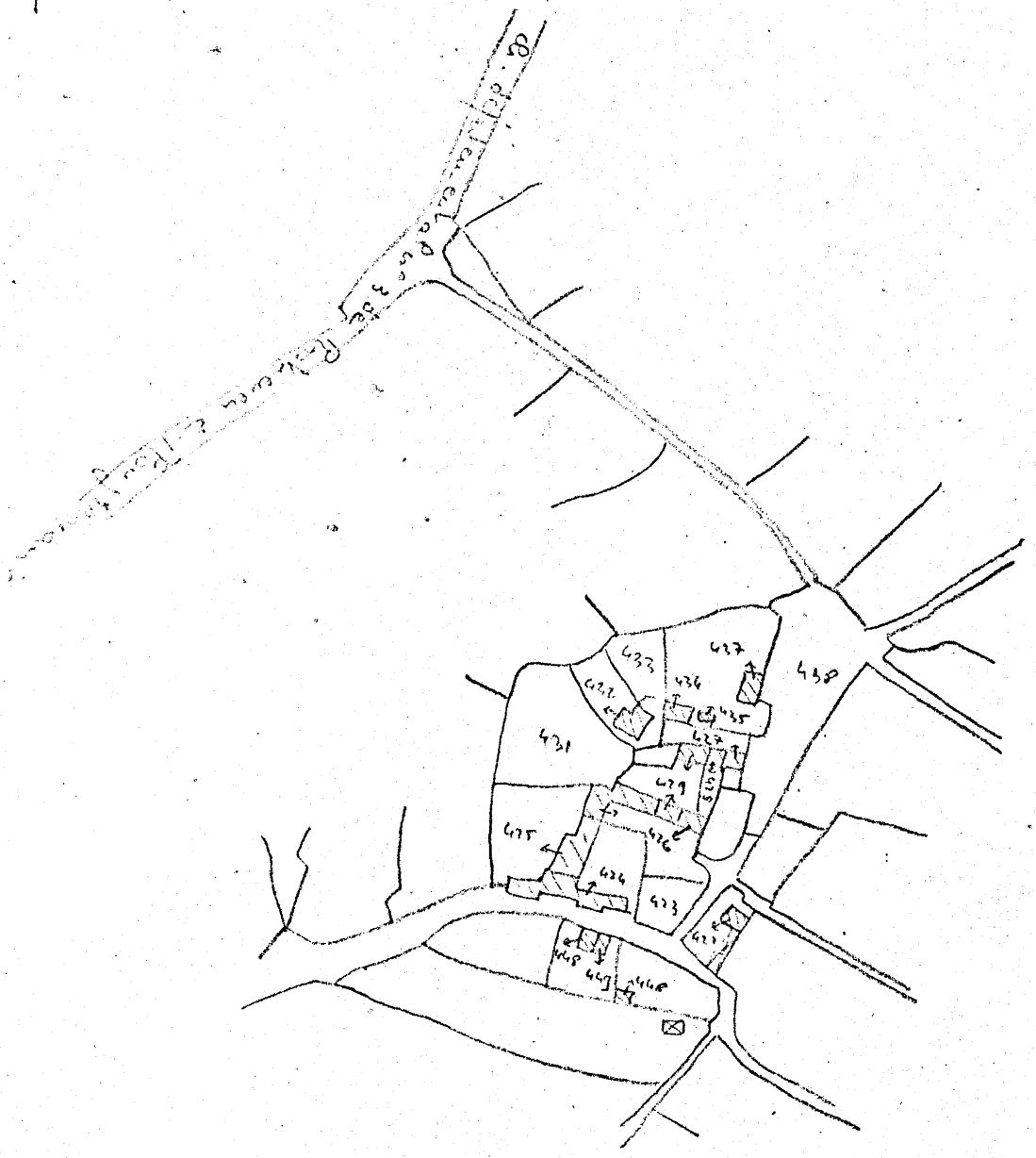

1963

Section D

1/2500

BULAT-PESTIVIEN 22

MAISON DE MAITRE à LANOUZEC

Vue de la façade

Cliché CADIOU

67.22.268 Z



22 BULAT PESTIVIEN LES QUATRE VENTS
DEMEURE 35.01

MAISON

LOCALISATION : .....

REPÉRAGE CARTOGRAPHIQUE :

3,5 km Nord-Ouest

Carte E. M. Echelle ..... Feuille ..... Lambert X .....

Y .....

Cadastre Ancien : année ..... Section ..... Parcelle .....

Revisé : année ..... Section ..... Parcelle .....

SITUATION DANS L'ÉDIFICE : .....

PROPRIÉTAIRE : Nom ..... Qualité .....

Adresse .....

DESTINATION ACTUELLE : .....

PROTECTION M.-H.

Inscrit le .....

Classé le .....

DOSSIER

Etabli le .....

Par LE BRAZ NOVELLO Qualité ENQUETEURS

Revu le .....

Par ..... Qualité .....

MAISON

Deux logis dans le même alignement, actuellement désaffectés.

Maisons basses, de plan rectangulaire, à rez-de-chaussée et comble à surcroît.

Un niveau d'ouvertures rectangulaires.

Appareil irrégulier de quartzite. Ouvertures en granite.

Une date inscrite : 1769.

TABLE DES ILLUSTRATIONS PHOTOGRAPHIQUES

I - Vue générale de la façade antérieure 67.22.270 Z

N

- Les quatre vents -

en BULAT 22

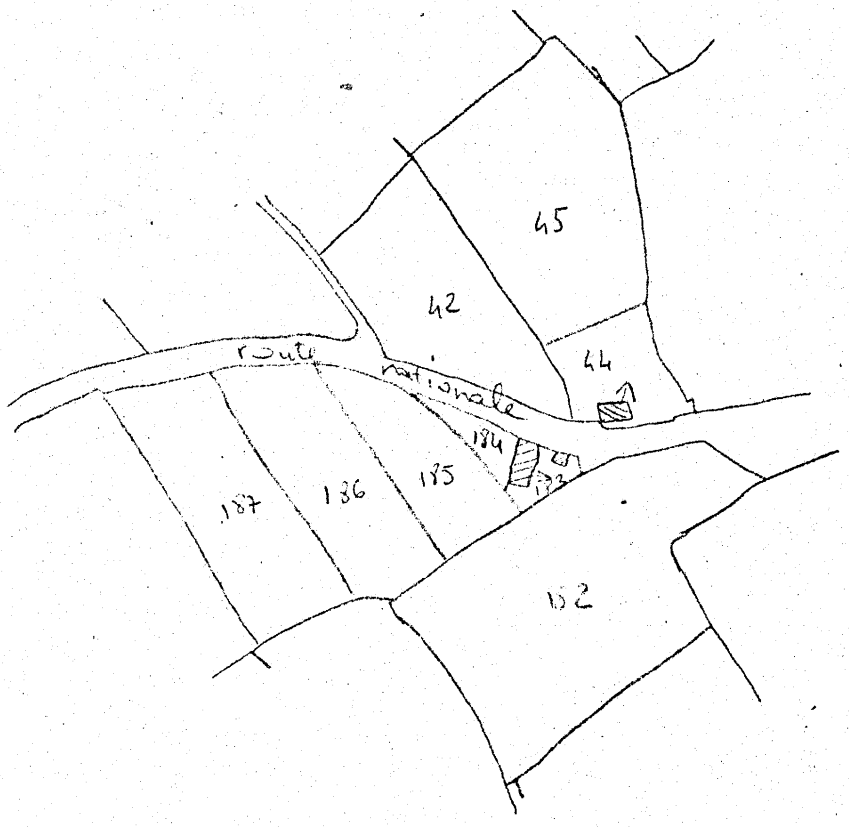

1963

A 1

1/2500

BULAT-PESTIVIEN 22

MAISONS LES 4 VENTS

Vue générale de la façade

Cliché CADIOU

67.22.270 Z



22 KLAT PESTIVIEN Quinquis Cren
DENEURS 35.01

Maison I



LOCALISATION : .....

REPÉRAGE CARTOGRAPHIQUE :

..... km .....

Carte E. M. Echelle ..... Feuille ..... Lambert X .....
Y .....

Cadastre Ancien : année ..... Section ..... Parcelle .....

Revisé : année ..... Section ..... Parcelle .....

SITUATION DANS L'ÉDIFICE : .....

PROPRIÉTAIRE : Nom ..... Qualité .....

Adresse .....

DESTINATION ACTUELLE : .....

PROTECTION M.-H.

Inscrit le .....

Classé le .....

DOSSIER

Etabli le .....

Par LE BRAZ NOVELLO Qualité ENQUETEURS

Revu le .....

Par ..... Qualité .....

Maison

Maison remaniée (couverture en tôle); seule subsiste la partie logis, actuellement désaffectée, qui se prolongeait sans doute par une étable (traces d'arrachement).

Rez-de-chaussée et comble à surcroît.

Deux niveaux d'ouvertures; une porte plein cintre à deux claveaux.

Appareil irrégulier de granite.

TABLE DES ILLUSTRATIONS PHOTOGRAPHIQUES

I- Vue de la façade antérieure 67.22.266 Z

Quinquis Gren

en Poulet

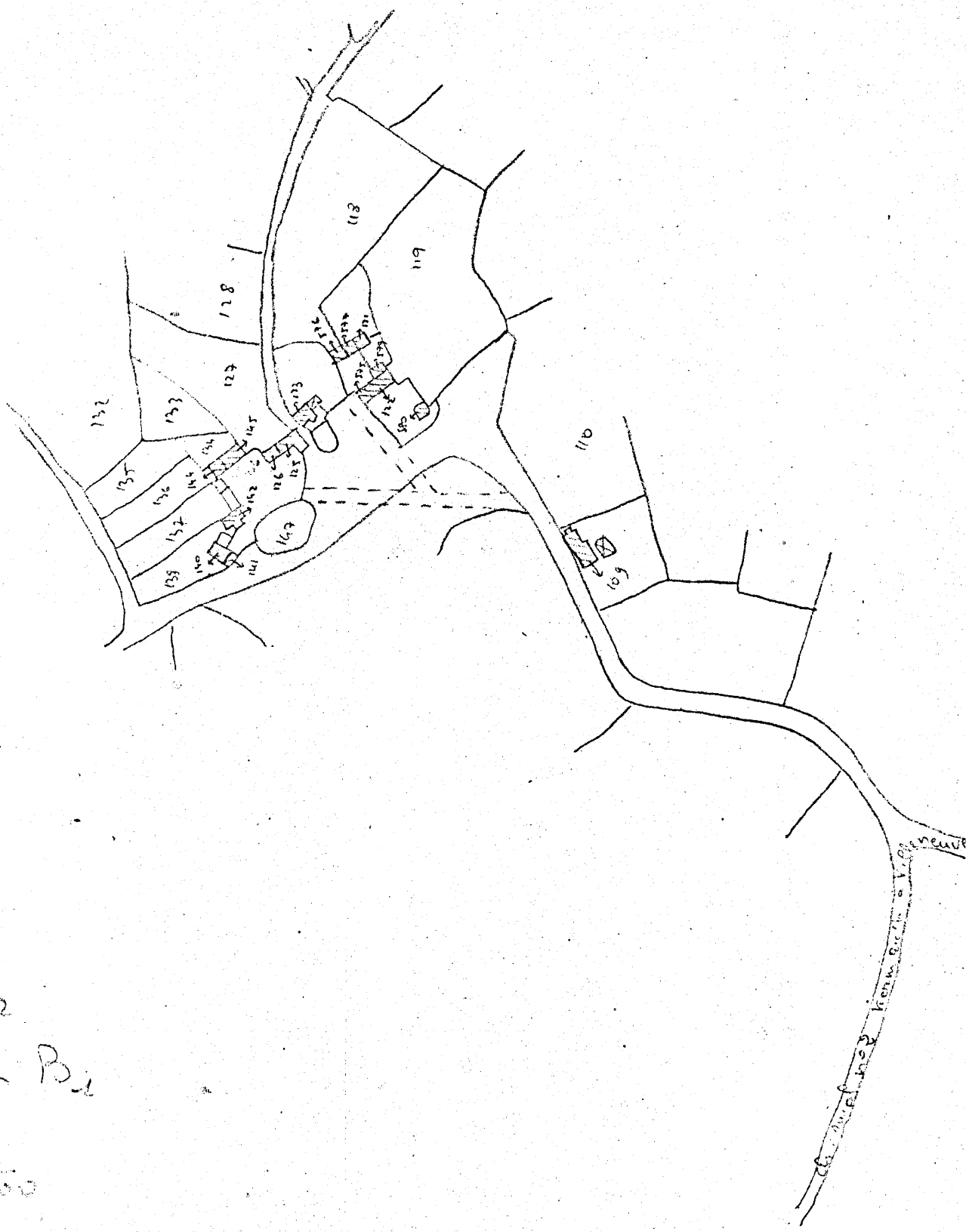

1962

Section B1

1/2500

BULAT-PESTIVIEN 22

MAISONS QUINQUIS-CREN

Maison n° I
Vue de la façade

Cliché CADIOU

67.22.266 Z



22 BULAT PESTIVIEN Quinquis-Cren 35.01
DENFURE

MAISON II

LOCALISATION : .....

REPÉRAGE CARTOGRAPHIQUE :

..... km .....

Carte E. M. Echelle ..... Feuille ..... Lambert X .....
Y .....

Cadastre Ancien : année ..... Section ..... Parcelle .....

Revisé : année ..... Section ..... Parcelle .....

SITUATION DANS L'ÉDIFICE : .....

PROPRIÉTAIRE : Nom ..... Qualité .....

Adresse .....

DESTINATION ACTUELLE : .....

PROTECTION M.-H.

Inscrit le .....

Classé le .....

DOSSIER

Etabli le .....

Par LE BRAZ NOVELLO Qualité ENQUETEURS

Revu le .....

Par ..... Qualité .....

Maison remaniée, de plan rectangulaire, comportant un rez-de-chaussée et un comble à surcroît.

Elle conserve en façade postérieure une porte en arc surbaissé, murée, et une tourelle semi-circulaire en hors oeuvre qui contient un escalier en vis à marches monolithes.

Inscription et date sur le claveau central de la porte

IAN LE GRAET

1719

Construction en appareil irrégulier de granite.

TABLE DES ILLUSTRATIONS PHOTOGRAPHIQUES

I- Vue de la façade postérieure 67.22.267 Z





BULAT-PESTIVIEN 22

MAISONS QUINQUIS-CREN

Maison n° 2
Vue de la façade postérieure

Cliché CADIOU

67.22.267 Z



22 BULAT-PESTIVIEN D.C. Habitat (2) 35.02
Maison (5) 35.01

LOCALISATION : REST-AR-VARC'H

REPÉRAGE CARTOGRAPHIQUE :

3 km s au Nord-Ouest du Bourg

Carte E. M. Echelle 1/3/97,4 Feuille Lambert X
(Belle Isle en Terre) Y

Cadastre Ancien : année Section Parcelle

Revisé : année 1963 Section F1 Parcelle I52.I53.I54

SITUATION DANS L'ÉDIFICE :

PROPRIÉTAIRE : Nom Qualité

Adresse

DESTINATION ACTUELLE :

PROTECTION M.-H.

Inscrit le

Classé le

DOSSIER

Etabli le 19.8.1967

Par LE BRAS - NOVELLO Qualité Enquêteurs

Revu le

Par Qualité

Table des illustrations

Pl. I	Plan du rez-de-chaussée.....	89.22.46 P
Pl. II	Coupe longitudinale.....	89.22.45 P
	Maison A - vue de la façade Sud.....	67.22.293 Z
	" vue de l'escalier.....	67.22.296 Z
	" Rez-de-chaussée, cheminée.....	67.22.297 Z
	Maison B - vue de la façade Est.....	67.22.294 Z

N

1963

F1 1/2500

Bulat REST AR VRARC

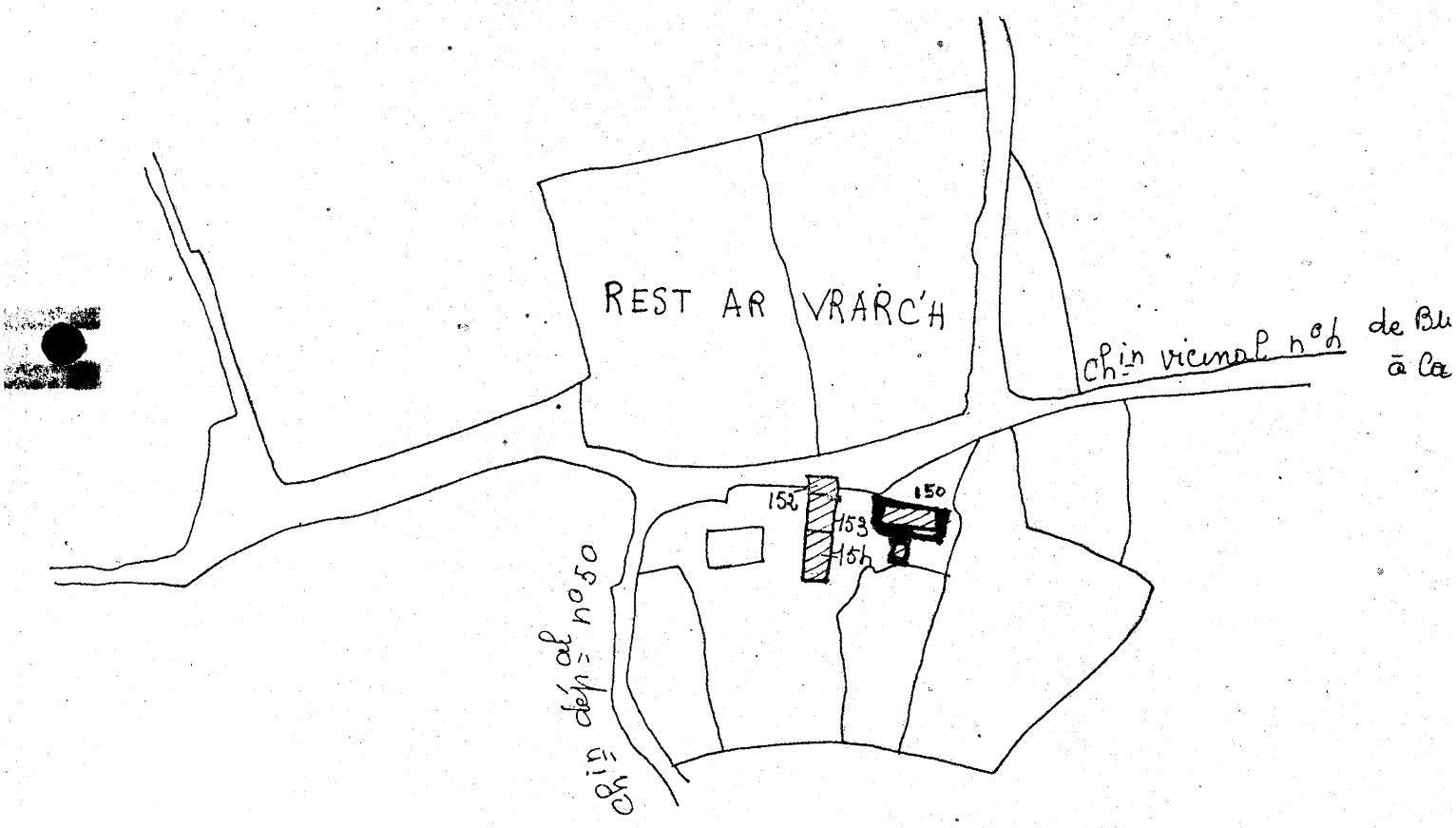

Rest ar Varc'h

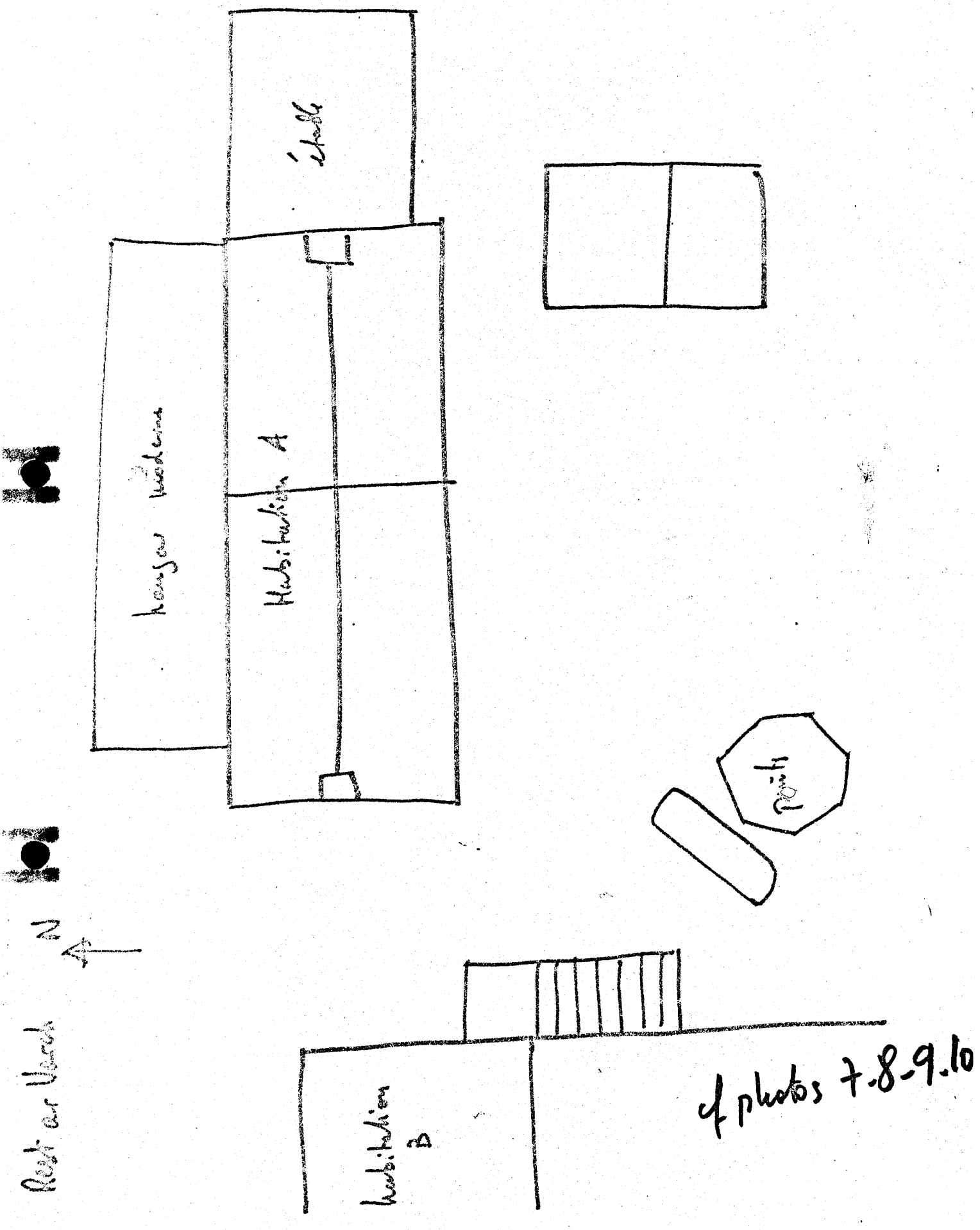

façade Sud bâtiment 4.

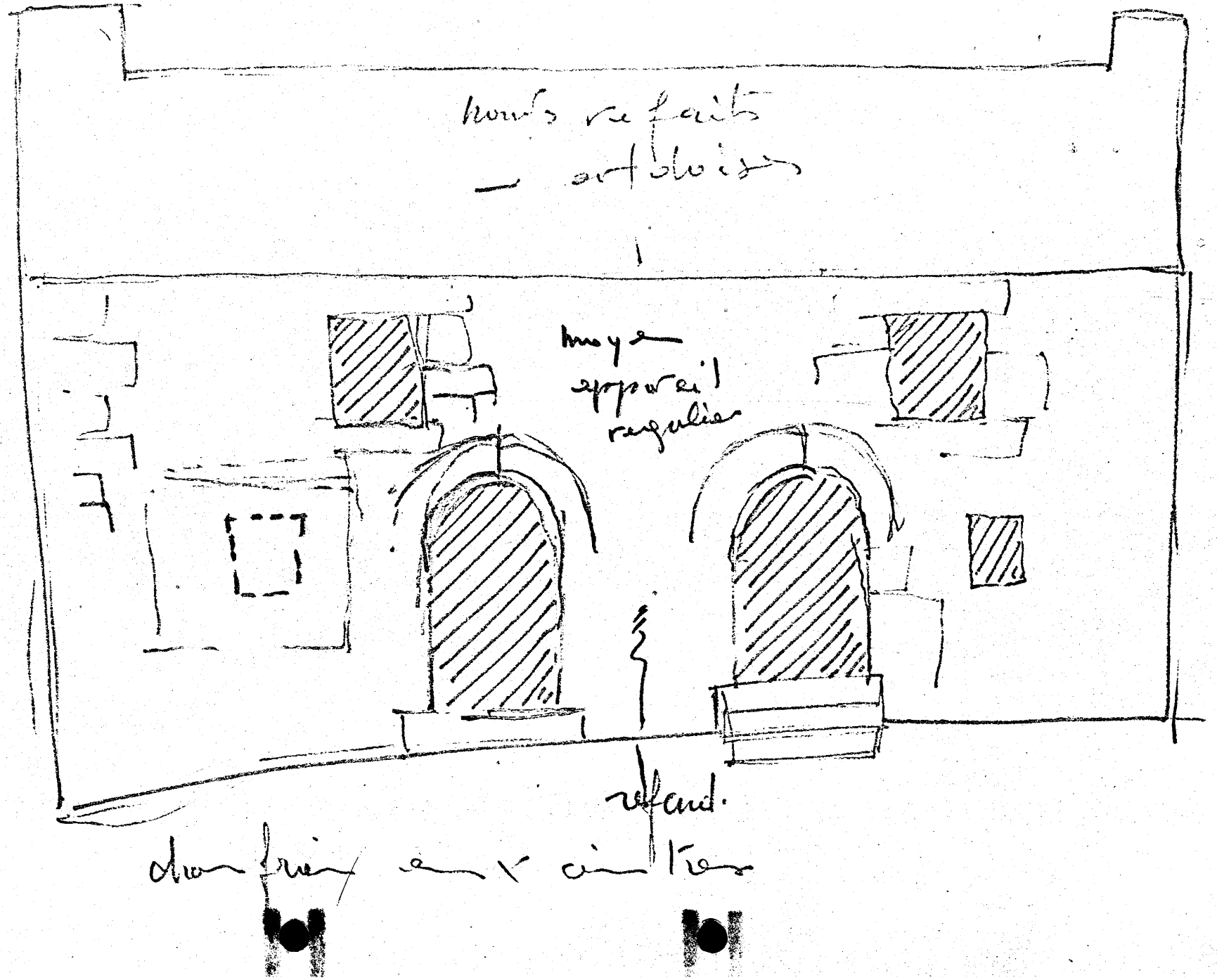

Huit ar Varc'h

façade E.V. [redacted]imeit B. [redacted]



Rest er Varc'h

Reste au Verso

- Coupe longitudinale maison A

cf Relevé graphique

- plan maison A

cf Relevé graphique

22 BULAT-PESTIVIEN Rest-ar-Varc'h

MANOIR

Pl. I Plan du rez-de-chaussée

Cl. Inv. Artur/Lambart 89.22.46 P

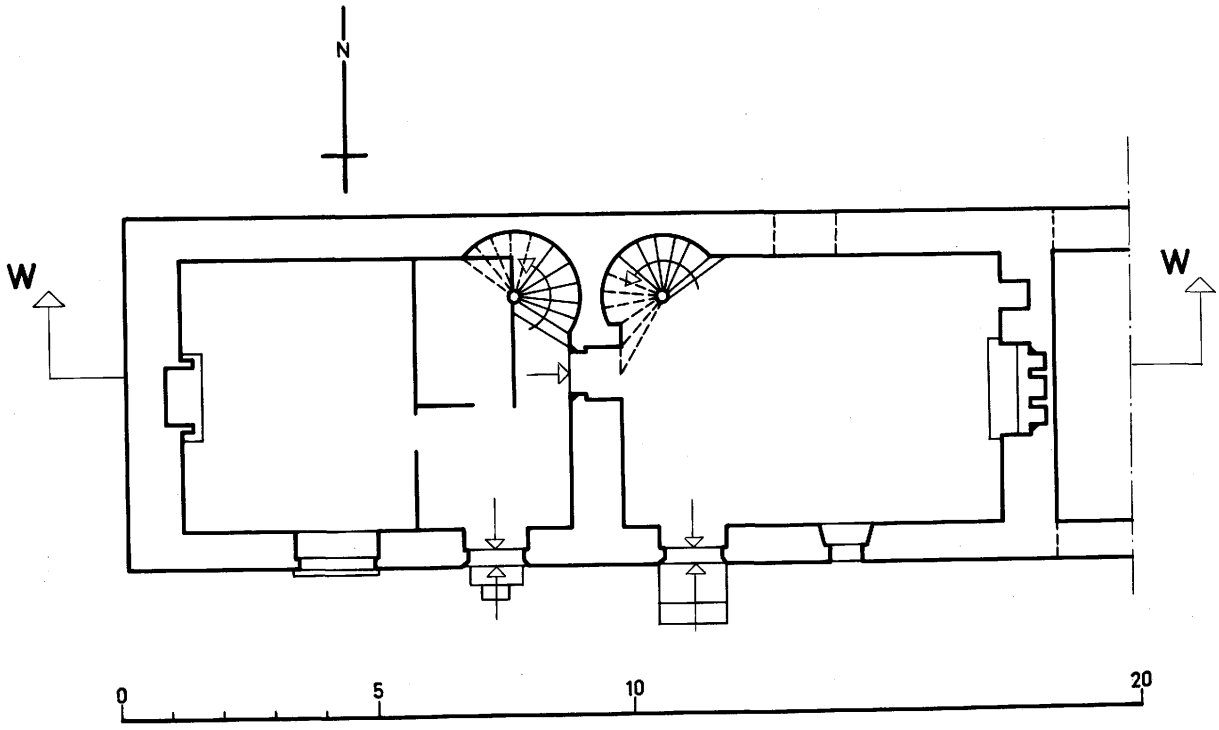

PLAN DU REZ-DE-CHAUSSEE

22 BULAT-PESTIVIEN Rest-ar-Varc'h

MANOIR

Pl. 11 Coupe longitudinale W.-W.

Cl. Inv. Artur/Lambart 89.22.45 P

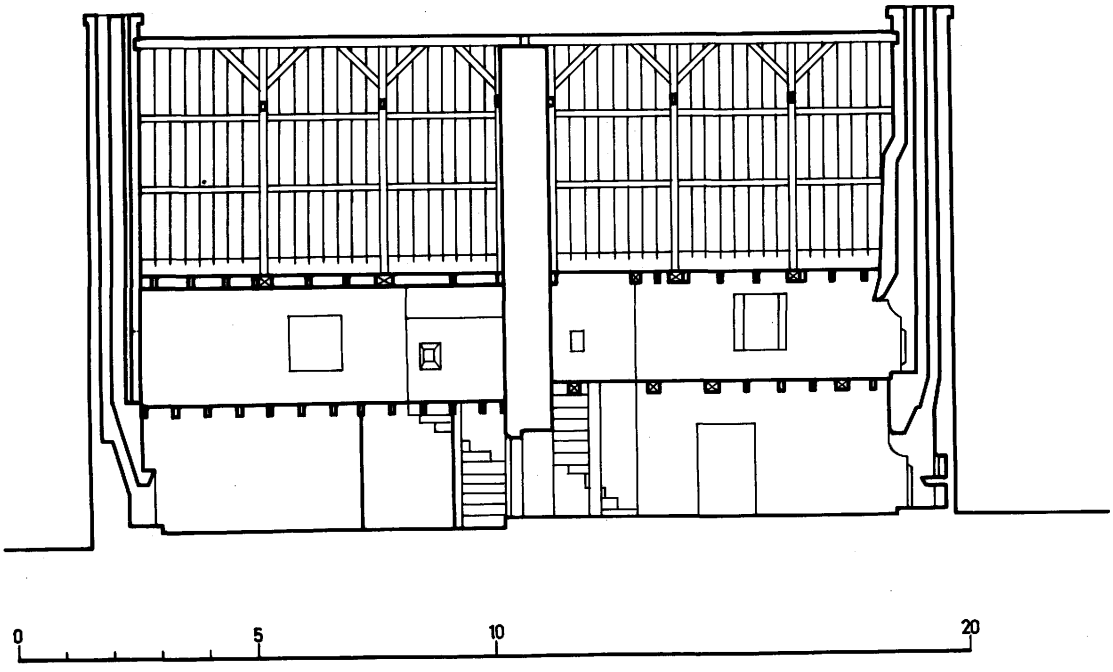

COUPE LONGITUDINALE WW

BULAT-PESTIVIEN 22

MAISONS - REST-AR-VARC'H

Maison A - vue de
la façade Sud

Cliché NOVELLO

67.22.293 Z



7

BULAT-PESTIVIEN 22

MAISONS - REST-AR-VARC'H

Maison A - vue sur l'escalier

Cliché NOVELLO

67.22.296 Z



8

BULAT-PESTIVIEN 22

MAISONS - REST-AR-VARC'H

Maison A - Cheminée du pignon Est, au rez de chaussée

Cliché NOVELLO

67.22.297 Z



9

BULAT-PESTIVIEN 22

MAISONS - REST-AR-VARC'H

Maison B - vue de
la façade Est

Cliché NOVELLO

67.22.294 Z



10