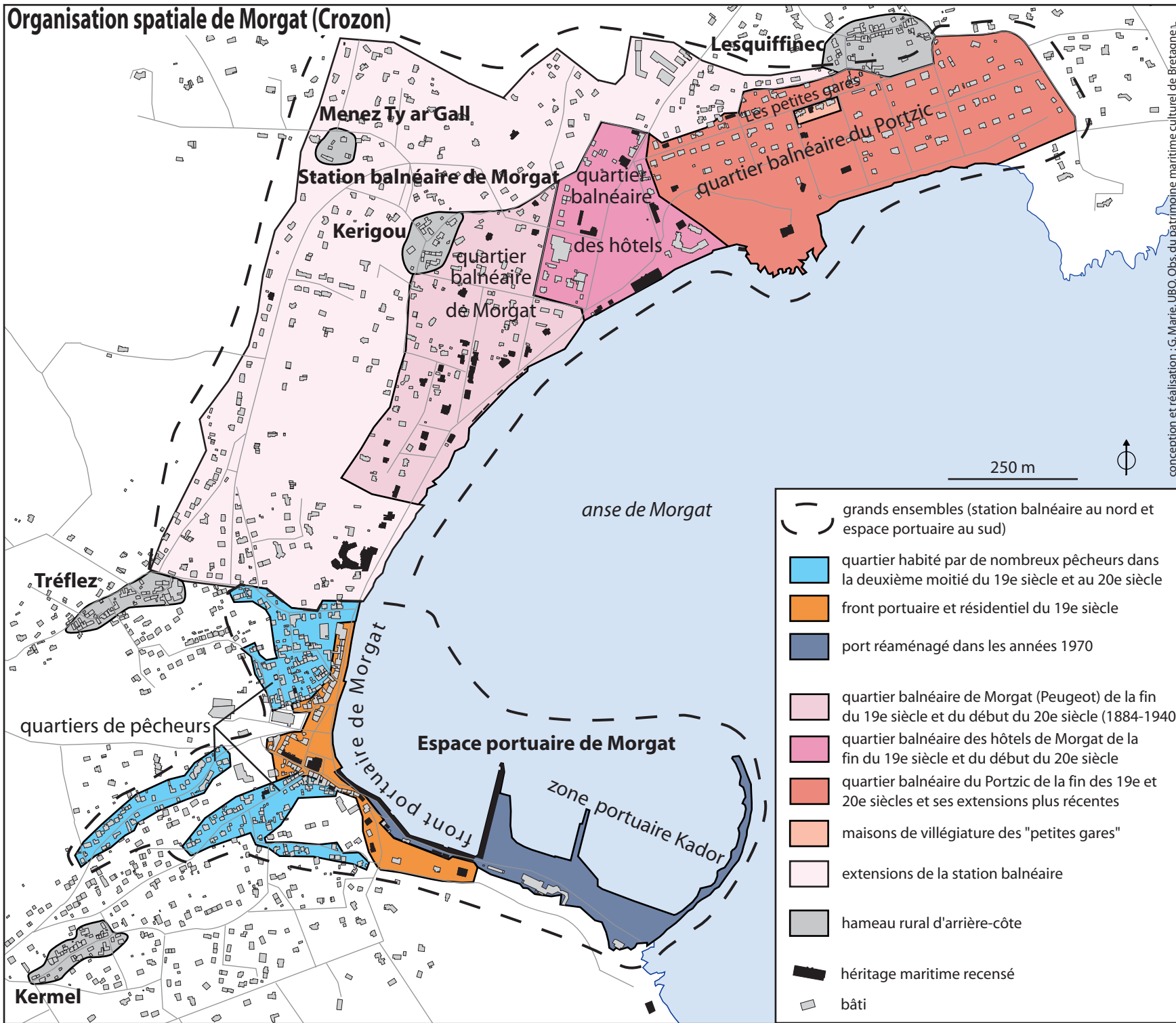













Organisation spatiale de Morgat (Crozon)



conception et réalisation : G. Marie, UBO, Obs. du patrimoine maritime culturel de Bretagne

-  grands ensembles (station balnéaire au nord et espace portuaire au sud)
-  quartier habité par de nombreux pêcheurs dans la deuxième moitié du 19e siècle et au 20e siècle
-  front portuaire et résidentiel du 19e siècle
-  port réaménagé dans les années 1970
-  quartier balnéaire de Morgat (Peugeot) de la fin du 19e siècle et du début du 20e siècle (1884-1940)
-  quartier balnéaire des hôtels de Morgat de la fin du 19e siècle et du début du 20e siècle
-  quartier balnéaire du Portzic de la fin des 19e et 20e siècles et ses extensions plus récentes
-  maisons de villégiature des "petites gares"
-  extensions de la station balnéaire
-  hameau rural d'arrière-côte
-  héritage maritime recensé
-  bâti