

56  
n° département

AUGAN  
commune



TOURAILLE(LA)  
lieu-dit

0865

VANNES  
arrondissement

GUER  
canton

édifice ou ensemble contenant

CHATEAU

dénomination et titre de l'oeuvre

Coordonnées. LAMBERT2 X = 25352 Y = 33451

Cadastre année: 1812 section: M 1 parcelle: 137  
année: 1962 section: R 2 parcelle: 215

Propriété: PRIVEE

Destination actuelle:

Protection

État de conservation:

Établi en 1977 par DUFIEF

**SITUATION: EN ECART**

**PARTIES CONSTITUANTES: COMMUNS, JARDIN**

**MATIERIAUX: 1) GROS OEUVRE: ENDUIT 2) COUVERTURE: ARDOISE**

**STRUCTURE: 1 ETAGE CARRE**

**ELEVATION: ELEVATION ORDONNANCEE**

**COUVERTURE: TOIT A LONGS PANS, CROUPE**

**ESCALIERS: ESCALIER INTERIEUR**

**HISTORIQUE ET CONCLUSIONS: EDIFICE FIGURANT AU CADASTRE DE 1812**

I. HISTORIQUE

- Oeuvre antérieure ./.
- Contexte historique ./.
- Construction de l'oeuvre : figure avec le même plan-masse qu'actuellement sur le cadastre de 1812 mais les dépendances Sud-Ouest diffèrent légèrement. Sur le cadastre de 1848 sont figurés un terrain d'agrément au Nord et des jardins avec parterres au Sud, aujourd'hui supprimés. Le cadran solaire de l'élévation antérieure ne porte pas de date.

II. DESCRIPTION


1. Situation : à mi-pente, sur une butte élevée (72m) et boisée, bordée au Nord par l'Oyon et au Sud par un affluent qui se jette dans l'étang du Lémou au Sud-Est du château. Logis aspecté au Sud.
2. Composition d'ensemble : logis, corps de dépendances au Sud-Est.
3. Matériaux : schiste enduit.
4. Structures : plan rectangulaire avec corps central saillant sur l'élévation postérieure; un étage carré, comble à lucarnes.
5. Élévations intérieures et extérieures  
Élévations extérieures ordonnancées; élévation antérieure à six travées, les deux travées centrales amorties d'un fronton triangulaire avec oculus.
6. Couvertures : toit à longs pans et à croupes; corps central postérieur à croupe.
7. Distribution intérieure ./.

III. CONCLUSIONS

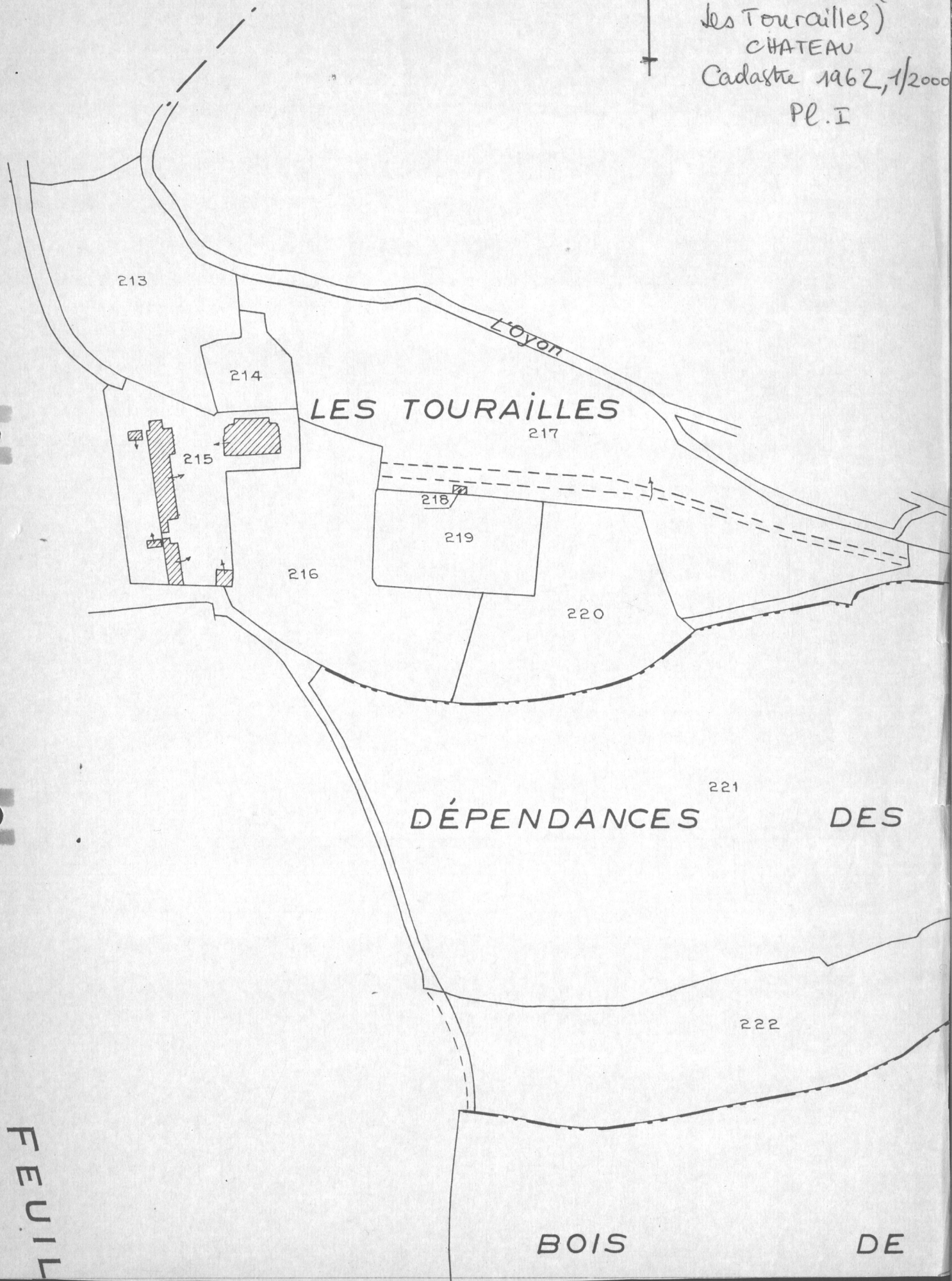
Edifice pouvant dater des premières années du XIXe siècle.

IV. DOCUMENTATION ./.V. ANNEXES ./.ILLUSTRATION

Pl. I	Cadastre de 1962, R2, échelle 1/2000.	
Doc. 1	Cadastre de 1812, M1 .....	cl. 77.56.441 N
- 2	- 1842, R2 .....	77.56.392 N
Fig. 1	Logis, élévation antérieure .....	81.56.130 Z
- 2	- - postérieure .....	81.56.132 Z
- 3	Dépendances vues du Sud-Est .....	81.56.131 Z



56 AUGAN  
la Touraille (ou  
les Tourailles)  
CHATEAU  
Cadastre 1962, 1/2000  
Pl. I



F E U I L L E

56 AUGAN

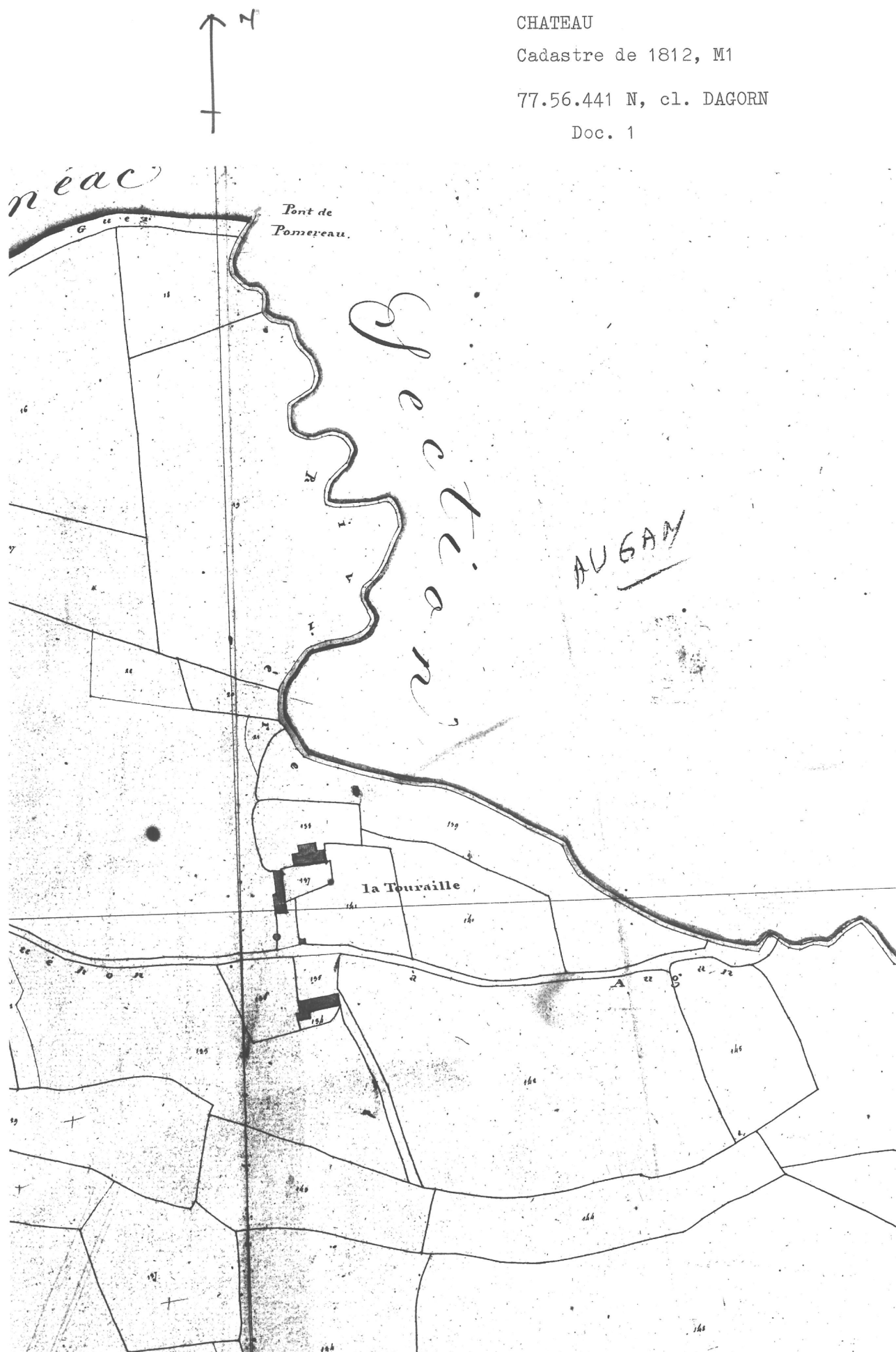
LA TOURAILLE

CHATEAU

Cadastrre de 1812, M1

77.56.441 N, cl. DAGORN

Doc. 1





56 AUGAN

LA TOURAILLE

CHATEAU

LOGIS, élévation antérieure

81.56.130 Z cl. DUFIEF

Fig. 1



56 AUGAN

LA TOURAILLE

CHATEAU

LOGIS, élévation postérieure

81.56.132 Z cl. DUFIEF

Fig. 2



56 AUGAN

LA TOURAILLE

CHATEAU  
DEPENDANCES vues du Sud-Est

81.56.131 Z cl. DUFIEF

Fig. 3

