56	PLOERDUT	
n° département	commune	
	LOCHRIST	
	adresse ou lieu-dit	
Pontivy	Guémené-sur-Scorff	
arrondissement	canton	
	CHAPELLE	33.04
	dénomination et titre de l'œuvre	matricule
	Chapelle de la Trinité	

Repérage

Carte I.G.N. échelle : 1/50 000 feuille : Rostrenen Lambert : 1 X 177,90 Y 057,00

Cadastre année : section : parcelle :

année : 1955 section : R 4 parcelle : 473

Propriétaire :

[redacted]ination actuelle :

Protection M.H. : classée le 8 Mai 1933

Etat de conservation :

Dossier établi le : 8.1967 par Boissé

revu le : 12.1974 par J.P. Ducouret

I. HISTORIQUE

1. EDIFICE(S) ANTERIEUR(S)./.

2. CONTEXTE HISTORIQUE

'LOCHRIST, autrefois LOCHRIST IAN (Luco).

3. CONSTRUCTION DE L'EDIFICE

- Première campagne d'époque romane (cf. Note de Synthèse).
- Deuxième campagne : 1ème moitié du 16e siècle (cf. Note de Synthèse)
- début 17e siècle : sablières (datées par leur style).
- 1675, façade occidentale et clocher.
- 1701, bénitier.
- 1734, fontaine.

4. DEGRADATIONS, RESTAURATIONS - RECONSTRUCTIONS - CHANGEMENT D'AFFECTATION

- 1801-1810, la chapelle est déclarée en "état passable".
- 1917, travaux à faire à la chapelle (suite inconnue).
- 1932, chapelle en état satisfaisant; le versant Nord du toit demande des réparations (A. M.H.)
- 1950, les clichés de Le Thomas, pris vers cette date, montrent des éléments sculptés (Baptême du Christ, scènes de la Passion) présentés dans le bas-côté Sud. Disparus en 1967.
- 1956, demande de réfection de la toiture ajournée (A.M. Ploerdut).
- 1967, versant Nord de la toiture refait à une date récente; versant Sud en mauvais état.

II. DESCRIPTION

1. SITUATION ET COMPOSITION D'ENSEMBLE

Chapelle élevée sur une colline boisée, au Sud d'un placitre herbeux (dénivellation Nord-Sud); bordée par un chemin à l'Ouest et au Sud. Ferme immédiatement au Sud-Est.

Calvaire de granite à 80m au Sud (cf. sous-dossier).
Fontaine (cf. sous-dossier).

2. MATERIAUX ET LEUR MISE EN OEUVRE

- Granite; grand appareil régulier,
  absence de revêtement,
  sol dallé.

3. PARTI GENERAL - PLAN - COUPES - ELEVATIONS INTERIEURES

Chapelle orientée, de plan rectangulaire à trois vaisseaux couverts en charpente lambrissée; le vaisseau principal terminé par un chevet plat communique avec les bas-côtés d'inégale longueur par trois arcades en plein-cintre et une arcade plus grande au Nord, par trois arcades en arc brisé au Sud; mur-pignon occidental épais à clocher; élévations latérales basses et peu ajourées; choeur liturgique limité par une balustrade; un autel dans chaque bas-côté; sacristie au Nord prolongeant le bas-côté.

* Elévations Intérieures

- Mur Ouest: porte à arc en segment.

- Mur Sud : le bas-côté Sud (longueur: 14m dans oeuvre) est ajouré, dans sa partie orientale, d'une porte à arc en segment et d'une petite fenêtre très ébrasée intérieurement. Autel en granite adossé au mur Est, aveugle.

Le mur Sud de la nef est ouvert d'une porte rectangulaire accostée d'un bénitier (cf. sous-dossier) et d'une fenêtre en arc plein cintre donnant jour au choeur.

- Mur Nord : le bas-côté Nord (longueur: 19m dans oeuvre) est ajouré de quatre petites fenêtres, dont trois très ébrasées intérieurement; autel en granite adossé au mur Est, aveugle.

Le mur de la nef est ouvert au droit du choeur d'une porte donnant accès à la sacristie : arc plein cintre souligné d'une archivolte en accolade retombant sur des culots figurant des masques humains, ornée de crochets et sommée d'une statuette (ange en tunique); piédroits chanfreinés à bases figurant des masques humains.

- Mur Est : ajouré d'une grande baie axiale en arc brisé à remplage composé de deux lancettes et d'un réseau fleurdelisé; ébrasement en cavet.

4. ELEVATIONS EXTERIEURES

- Façade Ouest.

Mur-pignon à clocher, ouvert d'une porte en plein cintre flanquée de pilastres portant un entablement; la clé saillante porte la date 1676; au-dessus pierre armoriée; de part et d'autre du portail, au droit des arcades de la nef, deux contreforts biais de plan polygonal; plinthe moulurée (cf. croquis); clocher au nu du mur de plan carré, avec souche parallélipipédique couronnée d'une corniche sur les quatre faces, étage de cloches ajouré sur les quatre faces : baie à linteau sur corbelets et traverse en faces Est et Ouest; deux baies jumelées à traverse en faces Nord et Sud; flèche de plan octogonal flanquée de gâbles ajourés d'un oculus.

Le rempant Nord du pignon porte un escalier droit donnant accès au clocher. Crossettes sculptées d'un animal fantastique (remploi).

- Façade Sud.

Elévation basse marquée par l'avancée du bas-côté s'interrompant un peu au-delà de la moitié de la longueur de l'édifice.

Bas-côté ouvert d'une porte en arc brisé, moulurée d'un tore entre deux gorges; petit chapiteau et base prismatique sur le tore; archivolte en arc brisé sur culots figurés (masques humains), accostée d'une meurtrière à l'Est. Nef ouverte d'une porte en arc brisé, moulurée de deux cavets et soulignée d'une archivolte en accoldae sommée d'un fleuron. Fenêtre passante surmontée d'un gâble donnant jour au choeur. Plinthe moulurée sur le mur de la nef et du choeur, à partir du bas-côté (cf. croquis). Collage dans l'angle du bas-côté et du mur de la nef. Corniche en cavet sur toute cette façade.

- Façade Nord.

Elévation basse ajourée de quatre fenêtres dont deux sont murées. Collage de la sacristie au droit du mur Est du bas-côté.

Corniche en cavet.

- Façade Est.

Mur-pignon ajouré d'une fenêtre axiale (cf. Elév. Int.) flanquée de deux contreforts droits de plan polygonal, à un ressaut; au-dessus de la fenêtre pierre armoriée; rampants assisés ornés de crochets et sommés d'un court pinacle (brisé). Plinthe moulurée (cf. croquis).

La sacristie, dans le même alignement que le chevet, (collage) est ajourée d'une fenêtre protégée par trois barreaux en fer. Collage de la sacristie contre le chevet.

5. COMBLES ET COUVERTURES

Toit à deux versants couvrant les trois vaisseaux et la sacristie. Couverture en ardoise, récente sur le versant Nord, en très mauvais état sur le versant Sud. Pignons découverts.

Charpente cachée par le lambris. Quatre entraits sont conservés : sablières historiées (cf. sous-dossier); lambris (mauvais état) en berceau sur le vaisseau principal, en appentis sur les bas-côtés.

6. DISTRIBUTION INTERIEURE

Sacristie de plan rectangulaire, communiquant avec le choeur.

III. NOTE DE SYNTHESE

Chapelle construite en plusieurs campagnes, une seule étant datée.

* Première campagne. Plusieurs auteurs voient dans les arcades de la nef et dans les petites fenêtres du mur Nord des éléments d'époque romane; ces éléments nous semblent trop peu caractéristiques pour confirmer cette hypothèse; notons qu'au Nord la trace d'une arcade murée apparaît dans le mur qui prolonge les trois premières arcades.

* Deuxième campagne. Fin 15° siècle ou première moitié du 16° siècle. Une reconstruction quasi totale dut intervenir à cette époque, en une ou deux campagnes. En effet, la plinthe de la façade Ouest et celle de la façade Est sont différentes; la porte du mur Sud du bas-côté - avec tore à petit chapiteau et base prismatique - semble indiquer la fin du 15° siècle, alors que la porte du mur Sud de la nef ainsi que le remplage de la maîtresse-vitre semble un peu plus tardif. Au pignon Ouest les crossettes sculptées sont des remplois datant de cette époque.

* Troisième campagne. Fin 16° ou début 17° siècle : les sablières sculptées sont datées par leur style (décor godronné).

* Quatrième campagne. 1675 (inscription), réfection de la façade occidentale en remployant la plinthe et les crossettes sculptées.

- 1701 : bénitier.
- 1734 : fontaine ([illegible]).

IV. DOCUMENTATION

A.M. Ploerdut 1956.

A.M.H. plan de la chapelle du 18.3.1932 par Guillaume.

A.P. Cahier de paroisse. 1938.

A.D. 56. Fichier archéologique.

A.D. 56. Notes de Halgouët.

A.D.56, série V. 1801-1810.

A.D.56 série O. 1917.

- BUFFET. En Bretagne Morbihannaise p. 195, 226, 230.
- DU HALGOUET dans Bull. Soc. Pol. Morbihan. 1949, 1950 p. 9.
- DUHEM. Eglises de France. p. 126-127.
- GRAND, l'Art Roman en Bretagne.Paris, p. 378.
- LE MENE. Histoire archéologique p. 127.
- LUCO. Pouillé; diocèse de Vannes p. 520.
- ROSENSWEIG. Arrondissement de Napoléonville p. 48-49.
- ROSENSWEIG. Répertoire archéologique du Morbihan, p. 105.
- ROSENSWEIG dans Bull. Soc. Polm. Morbihan 1860, p. 62.

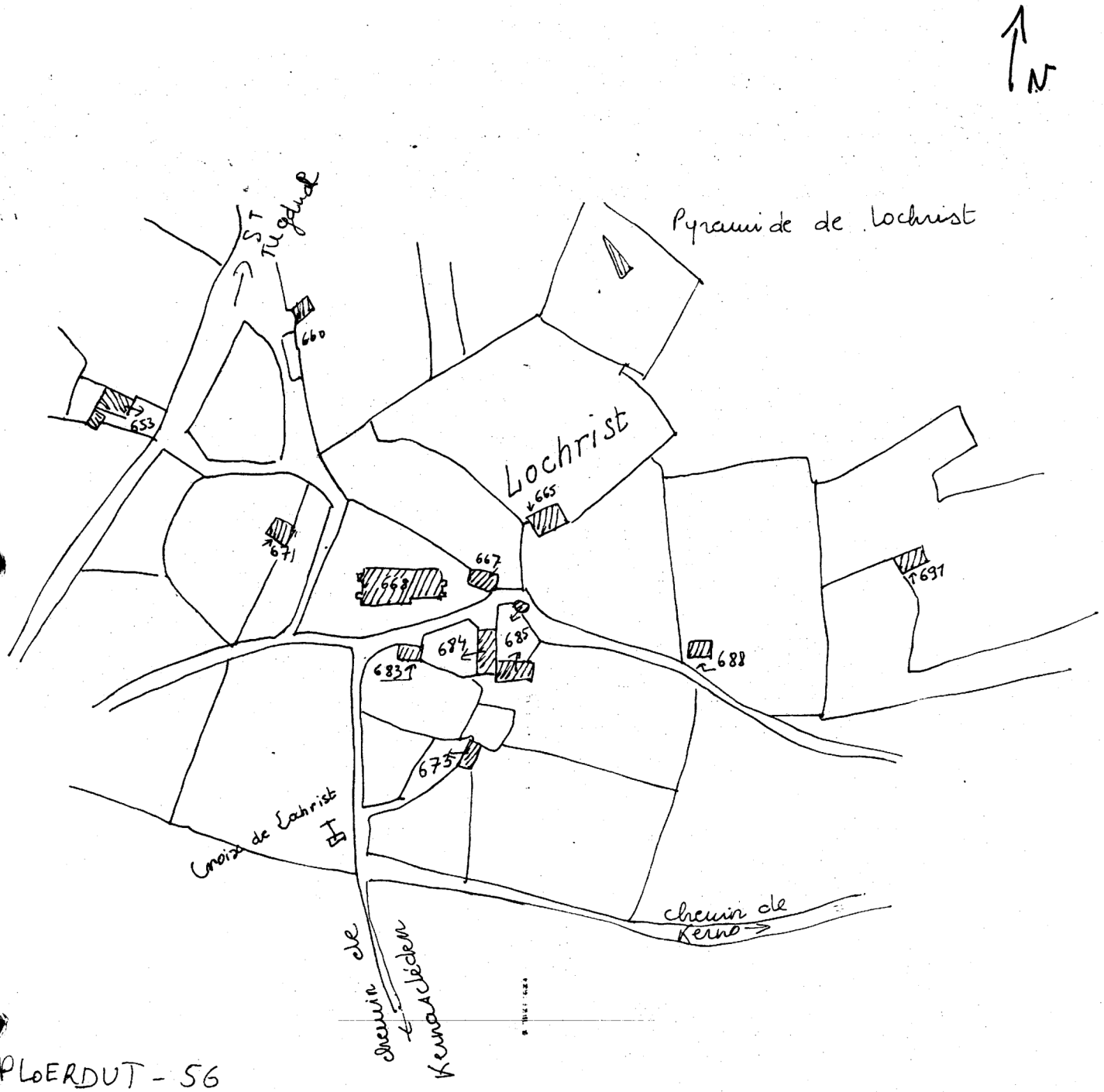

PLOERDUT - 56

LOCHRIST

Section R4

1/2000

1841

N

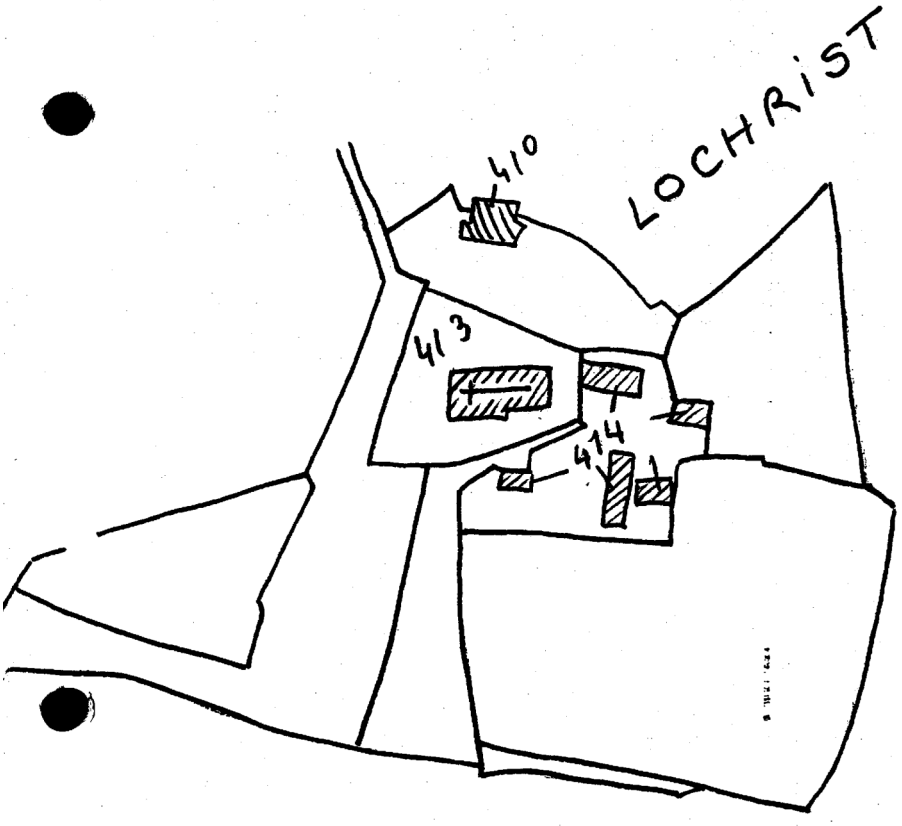

PLOERDUT

Lochrist

1955. 1/2000°

56 Ploerdut

Lochrist
Chapelle.

Plinthe, façade occidentale

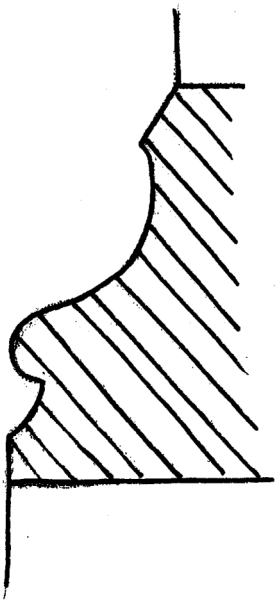

Plinthe, façades Sud et Est

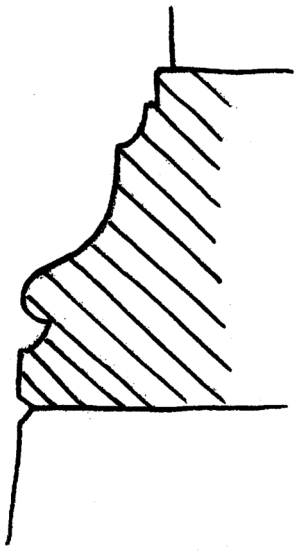

TABLE DES ILLUSTRATIONS PHOTOGRAPHIQUES

Pl I -	Plan	78.56.18 P
	autre cliché	84.56.451 P
1 -	Vue aérienne prise de l'Ouest	69.56.672 VR
2 -	" " " du Sud	69.56.673 VR
3 -	" " " du Sud-Est	69.56.670 VR
4 -	" " " de l'Est	69.56.674 VR
5 -	" " " du Nord-Ouest	69.56.671 VR
6 -	Vue générale Nord-Ouest	67.56.1201 V
7 -	" " Sud-Est	67.56.1003 V
8 -	" " Est	67.56.1004 V
9 -	Façade Ouest, détail armoiries	67.56.1194 V
10 -	" " détail crossette sculptée	67.56.1195 V
11 -	Façade Est, détail armoiries	67.56.1196 V
12 -	Sacristie, détail fenêtre à barreaux	67.56.1232 V
13 -	Vue générale intérieure vers l'Est	67.56.1006 V
14 -	" " " " vers l'Ouest	67.56.1005 V
15 -	Nef, arcades Sud	67.56.1008 V
16 -	" arcades Nord	67.56.1007 V
17 -	Choeur, porte de la sacristie	67.56.1009 V
	MOBILIER	
18 -	Sablières, tronçon 1, vue générale	67.56.1000 X
19 -	" blochet	010 V 5727
20 -	" tronçon 1, sirène	010 V 5731
21 -	" " homme allongé	010 V 5729
22 -	" tronçon 2, vue générale	67.56.1001 X
23 -	" " animal monstrueux	010 V 5728
24 -	" " partie central	010 V 5732
25 -	" tronçon 3, vue générale	67.56.1002 X
26 -	" " éléments caricaturaux	010 V 5730
27 -	" " partie centrale	010 V 5733
28 -	" tronçon 4	67.56.999 X
29 -	" tronçon 5	67.56.998 X
30 -	Retable, vue générale	67.56.1010 X
31 -	" ange de l'entablement droit	67.56.1013 V
32 -	" ange déposé	67.56.1025 V
33-	Bénitier du bas-côté Nord (n° 1)	67.56.1011 V

34- Bénitier du mur Sud (n° 3) 67.56.1012 V
35- Statue du Christ en Majesté 67.56.1021 V
36- Statue du Christ Sauveur; vue de face 010 V 5725
37- " " " vue de trois-quarts 67.56.1016 V
38- Statue de la Vierge à l'Enfant 67.56.1018 V
39- " " " 010 V 5720
40- " " " 67.56.1017 V
41- Statue de la Trinité 67.56.1015 V
42- Statue de saint Barthélémy 67.56.1014 V
43- " de saint Nicodème; vue de face 67.56.1019 V
44- " " " vue de trois-quarts 67.56.1020 V
45- Deux statuettes d'anges; face 67.56.1023 V
46- " " " revers 67.56.1024 V
47- Groupe de la Vierge de Pitié 67.56.1022 V
48- " " " " bustes 010 V 5723

Eléments disparus

49- Statues de saint Jean Evangéliste, saint Barthélémy, Christ de la lamentation, Vierge de Douleur, ange. 68.56.516 V
50- Statues de Jean Evangéliste, saint Barthélémy, Christ de la lamentation 010 V 5717
51- Statues de saint Barthélémy, Christ de la lamentation, Vierge de douleur 010 V 5714
52- Statue de la Vierge de douleur; buste 010 V 5715
53- Statue de saint Adrien et d'un ange 010 V 5712
54- Statue de saint Jean Evangéliste 010 V 5718
55- " d'un ange 010 V 5711
56- Groupe de la Crucifixion : Vierge 010 V 5726
57- " " " saint Jean 010 V 5716
58- Demi-relief : flagellateur, baptême du Christ 010 V 5707
59- " " Baptême du Christ, détail de l'ange 010 V 5708
60- " " deux bourreaux 010 V 5710
61- " " Portement de croix 010 V 5709

Calvaire

62- Calvaire, vue générale Nord 67.56.1203 V
63- " " " Sud 67.56.1204 V
64- " crucifixion 68.56.76 Z
65- " Vierge à l'Enfant 68.56.77 Z

Fontaine

66- " vue générale 67.56.102 V
67- " " " 010 V 5735
68- " détail niche et statue 010 V 5736

75.56.19 Z
ORFEVRERIE
69- Ensemble de six chandeliers

56 - PLOERDUT

CHAPELLE DE LOCHRIST

Plan

84.56.451 P

Repro. ARTUR

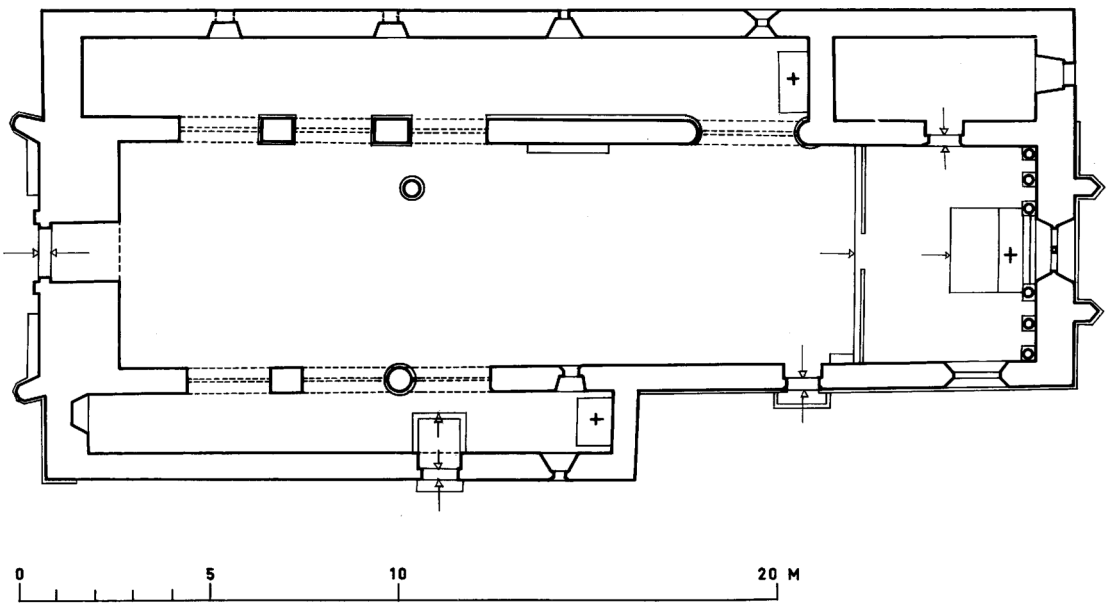

PLOERDUT 56

CHAPELLE LOCHRIST

Plan

Cliché DAGORN

78.56.18 P

07. 56. 163. 0000. 000. 33. 04. 01. 00. 0004.		1
	PLOERDUT Morbihan Chapelle Lochrist	
	M. F. Huet _ Y. Charpentier	1967

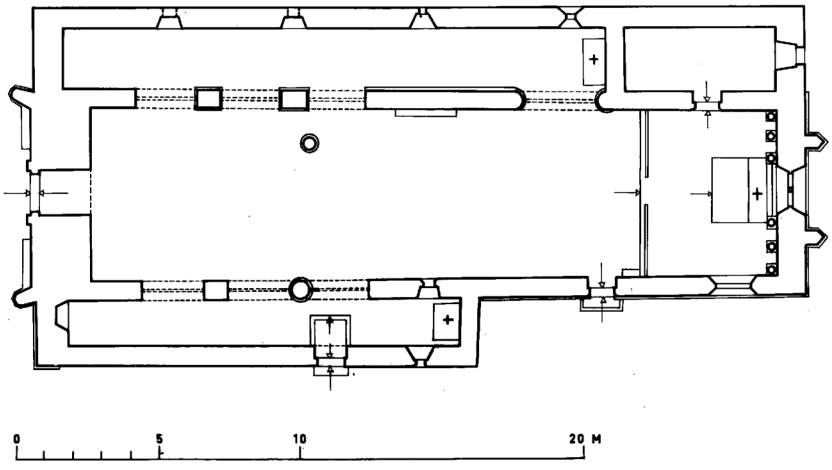

PLOERDUT 56

CHAPELLE DE LOCHRIST

Vue générale prise de l'Ouest

Cliché G.A.L.A.T

69.56.672 VR

PLOERDUT 56

CHAPELLE DE LOCHRIST

Vue générale prise du Sud-Ouest

Cliché G.A.L.A.T

69.56.673 VR

PLOERDUT 56

CHAPELLE DE LOCHRIST

Vue générale prise du Sud-Est

Cliché G.A.L.A.T

69.56.670 VR

PLOERDUT 56

CHAPELLE DE LOCHRIST

Vue générale prise de l'Est

Cliché G.A.L.A.T

69.56.674 VR

PLOERDUT 56

CHAPELLE DE LOCHRIST

Vue générale prise du Nord-Ouest

Cliché G.A.L.A.T

69.56.67I VR

PLOERDUT

chapelle de Lochrist
vue générale Nord-Ouest
cliché DAGORN
67.56.1201. V

PLOERDUT

chapelle de Lochrist
vue générale du Sud-Est
cliché DAGORN
67.56.1003. V



PLOERDUT

chapelle de Lochrist
vue générale Est
cliché DAGORN
67.56.1004. V



PLOERDUT

chapelle de Lochrist
détail de pignon Ouest (armoirie)
cliché DAGORN
67.56.1194. V

PLOERDUT

chapelle de Lochrist
détail de la pierre d'assise du
rampant Sud du pignon Ouest
cliché DAGORN
67.56.1195. V

PLOERDUT

chapelle de Lochrist

pignon Est : blason

cliché DAGORN

67.56.1196. V

PLOERDUT

chapelle de Lochrist

barreaux de sacristie ; détail

cliché DAGORN

67.56.1232. V

PLOERDUT

chapelle de Lochrist

intérieur : vue générale d'Ouest en Est

cliché DAGORN

67.56.1006. V

PLOERDUT

chapelle de Lochrist

intérieur : vue générale d'Est en Ouest

cliché DAGORN

67.56.1005. V

PLOERDUT

chapelle de Lochrist
intérieur : nef, côté Sud
cliché DAGORN
67.56.1008. V

PLOERDUT

chapelle de Lochrist
intérieur ; nef, côté Nord
cliché DAGORN
67.56.1007. V

PLOERDUT

chapelle de Lochrist
porte de la sacristie
cliché DAGORN
67.56.1009. V

PLOERDUT 56

LOCHRIST - CHAPELLE DE LA TRINITE

Statue, fronton extérieur ?

Cliché LE THOMAS

OIO V 5734

17.bis

56 PLOERDUT LOCHRIST

EGLISE 33.04

CALVAIRE 33.05

LOCALISATION : 100m au Sud de la chapelle de la Trinité

REPÉRAGE CARTOGRAPHIQUE :

..... km .....

Carte E. M. Echelle ..... Feuille ..... Lambert X.....

Y.....

Cadastre Ancien : année ..... Section ..... Parcelle.....

Revisé : année ..... Section ..... Parcelle.....

SITUATION DANS L'ÉDIFICE : .....

PROPRIÉTAIRE : Nom commune Qualité.....

Adresse .....

DESTINATION ACTUELLE : ..... ARCH!

PROTECTION M.-H.

Inscrit le .....

Classé le .....

DOSSIER

Etabli le 8.1967

Par P. BOISSE Qualité Enquêteur

Revu le 10.1974

Par M.M. TUGORES Qualité Rédacteur

cf. photos n° 62 à 65.

I. DESCRIPTION

Calvaire situé au hameau de Lochrist à 100m au Sud de la chapelle de la Trinité, au milieu d'un pré.

Matériau : granite.

Emmarchement hexagonal à 3 degrés.

Dimensions : H. 1, 15m - Diam. 2m 60.

Base en tronc de pyramide hexagonale de 0, 60m de haut, le fût et la croix mesurent 1m 55 pour une section de 0, 25m. Les deux branches de la traverse sont brisées.

Un socle sculpté dessous d'un motif végétal supporte la partie supérieure, des ressauts forment console sous la traverse.

*Croix.

- Le Christ (0, 45m) - manque les bras; très érodé son anatomie semble avoir été assez réaliste, la tête est inclinée vers la droite, les jambes sont parallèles.

- La Vierge: il n'en reste que la partie inférieure; grand drapé qui ne laisse pas apparaître les pieds.

- Saint Jean (disparu).

au revers :

- Vierge à l'Enfant (0, 60m). La Vierge porte une couronne, elle est debout, le Christ dans les bras incliné vers la gauche. Grand drapé soigné ramené en une succession de plis devant.

- L'Enfant est représenté de façon curieuse : allongé en oblique sur le côté droit de la Vierge et très grand. Mais l'iconographie de la Vierge ne permet pas d'identifier cette statue comme une Vierge de Pitié ou une descente de croix.

Mauvais état de conservation. Soubassement envahi par la broussaille; sculptures de la croix disparues (Jean) ou mutilées.

II. HISTOIRE DE L'OEUVRE

ATTRIBUTION : atelier régional.

DATATION : fin XV° siècle/1ère moitié XVI° siècle.

PLOERDUT

CHAPELLE DE LOCHRIST

Calvaire

Vue de face Nord

Cliché ARTUR

67.56.1203. V

PLOERDUT

CHAPELLE DE LOCHRIST

Calvaire

Vue de l'autre face Sud

Cliché ARTUP

67.56.1204. V



PLOERDUT

CHAPELLE DE LOCHRIST

Détail Sud

Cliché ARTUR

68.56.76. Z

PLOERDUT

CHAPELLE DE LOCHRIST

Détail Nord

Cliché ARTUR

68.56.77. Z

56 PLOERDUT

LOCHRIST
EGLISE 33.04

FONTAINE 38.09

LOCALISATION : Chapelle de la Trinité

REPÉRAGE CARTOGRAPHIQUE :

0,200 km au Sud-Ouest

Carte E. M. Echelle ..... Feuille ..... Lambert X .....
Y .....

Cadastre Ancien : année ..... Section ..... Parcelle .....

Revisé : année ..... Section ..... Parcelle .....

SITUATION DANS L'ÉDIFICE : .....

PROPRIÉTAIRE : Nom ..... Qualité .....

Adresse .....

DESTINATION ACTUELLE : ..... Archi

PROTECTION M.-H.

Inscrit le .....

Classé le .....

DOSSIER

Etabli le 8.1967

Par BOISSE Qualité Enquêteur

Revu le 1.1975

Par J.P. DUCOURET Qualité Rédacteur

Cf. photos 66, 67, 68.

DESCRIPTION

Fontaine située à 200m au Sud-Ouest de la chapelle, dans la forêt, dans un petit enclos de 5x6m.

Matériau : granite, grand appareil.

Mur-pignon sommé d'une croix, avec arcature aveugle en arc plein cintre elle-même percée d'une niche à console saillante (statue disparue -cf. sous-dossier) ; bassin (1,87x0,88m) limité par des dalles enfouies.

Au-dessus de l'arcature, date gravée 1734.

PLOERDUT

chapelle de Lochrist
vue générale de la fontaine
cliché DAGORN
67.56.1202. V

PLOERDUT 56

LOCHRIST - CHAPELLE DE LA TRINITE

Fontaine, vue générale

Cliché LE THOMAS

OIO V 5735