35 — nº département

GUIGNEN — commune

IA00007427

lieu-dit: REDON

adresse: GUICHEN

arrondissement

canton

édifice ou ensemble contenant

matricule

FERMES — dénomination et titre de l'oeuvre

matricule

Coordonnées. LAMBERT2 XO = 28240 XE = 29130

YN = 33780 YS = 32920

Cadastre année : section : parcelle :

année : section : parcelle :

Propriété : PRIVEE

Destination actuelle :

Protection

État de conservation :

Établi en 1967 par

STATISTIQUES: ETUDIE:0 REPERE:1 BATI:774

MATERIAUX: 1)GROS OEUVRE: SCHISTE,GRES 2)COUVERTURE: ARDOISE

HISTORIQUE_ET_CONCLUSIONS: 18E SIECLE,19E SIECLE

TABLE DES FIGURES

Bois-Réau (le) ancien manoir (repéré)

Pl. I	Cadastre 1832	
Pl. II	Cadastre 1964	
Fig 1	Vue générale	67.35.398 Z

Corchère (la) ferme

Pl. I	Cadastre 1832	
Pl. II	Cadastre 1964	
Fig 2	Face nord	67.35.402 Z
Fig 3	Face sud	67.35.401 Z
Fig 4	Ouverture	67.35.403 Z

Dauberie (la) ferme

Pl. I	Cadastre 1832	
Pl. II	Cadastre 1964	
Fig 5	Vue générale	67.35.407 Z
Fig 6	Cheminée est	67.35.406 Z
Fig 7	Cheminée ouest	67.35. 405 Z
Fig 8	Escalier	67.35.404 Z

Vaurouault (le) ferme (3)

	Pl. I	Cadastre 1838	
Ferme 1	Fig 9	Vue générale	68.35.666 Z
Ferme 2	Fig 10	Vue générale	68.35.667 Z
Ferme 3	Fig 11	Ouvertures	67.35.396 Z

35 - GUIGNEN

Bois Réau (Le) MANOIR
Pl. I cadastre 1838 K3
1/2500

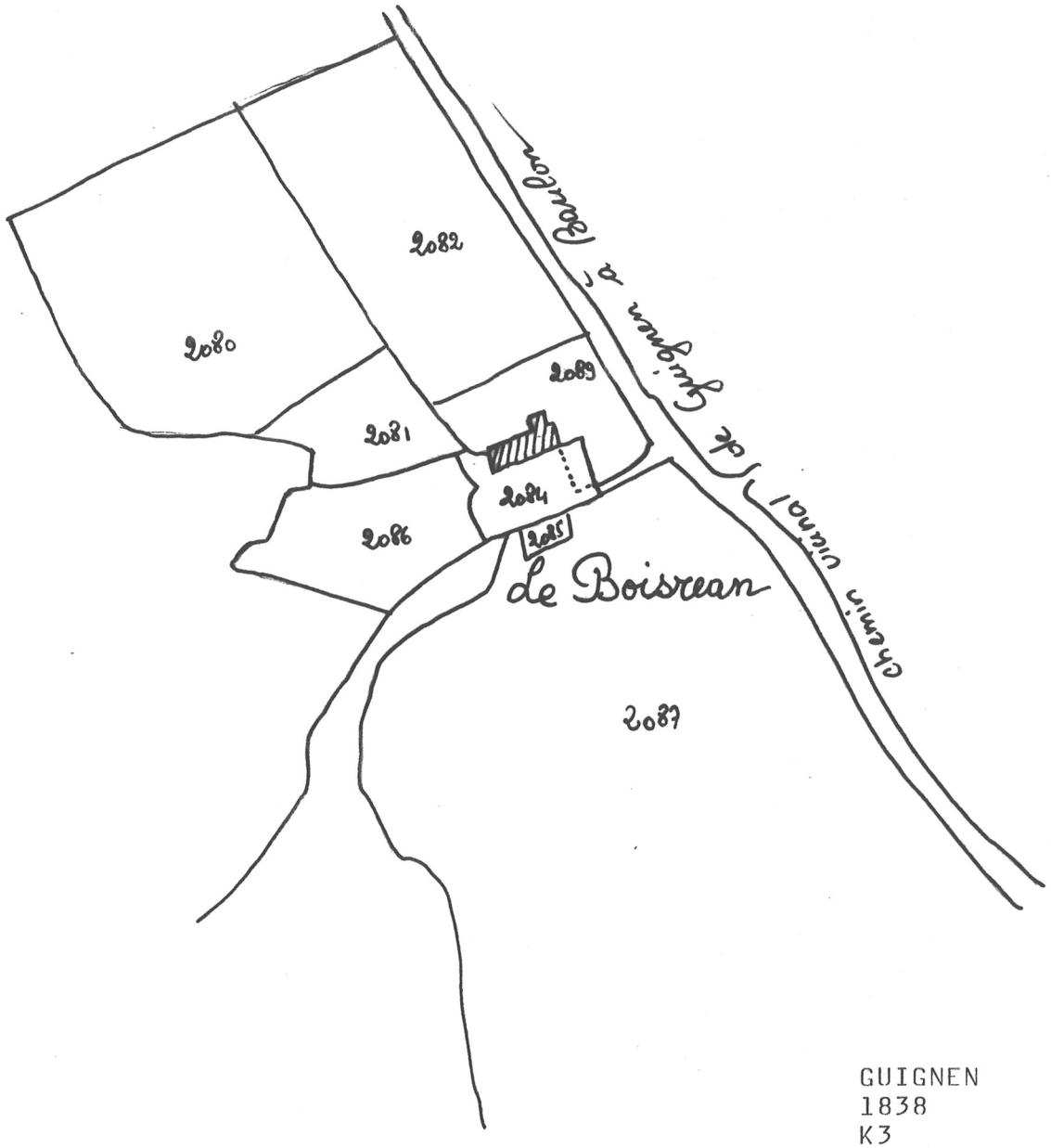

GUIGNEN
1838
K3
1/2500

35 - GUIGNEN

Bois Réau (le) MANOIR
Pl. II Cadastre 1964 K3
1/2500

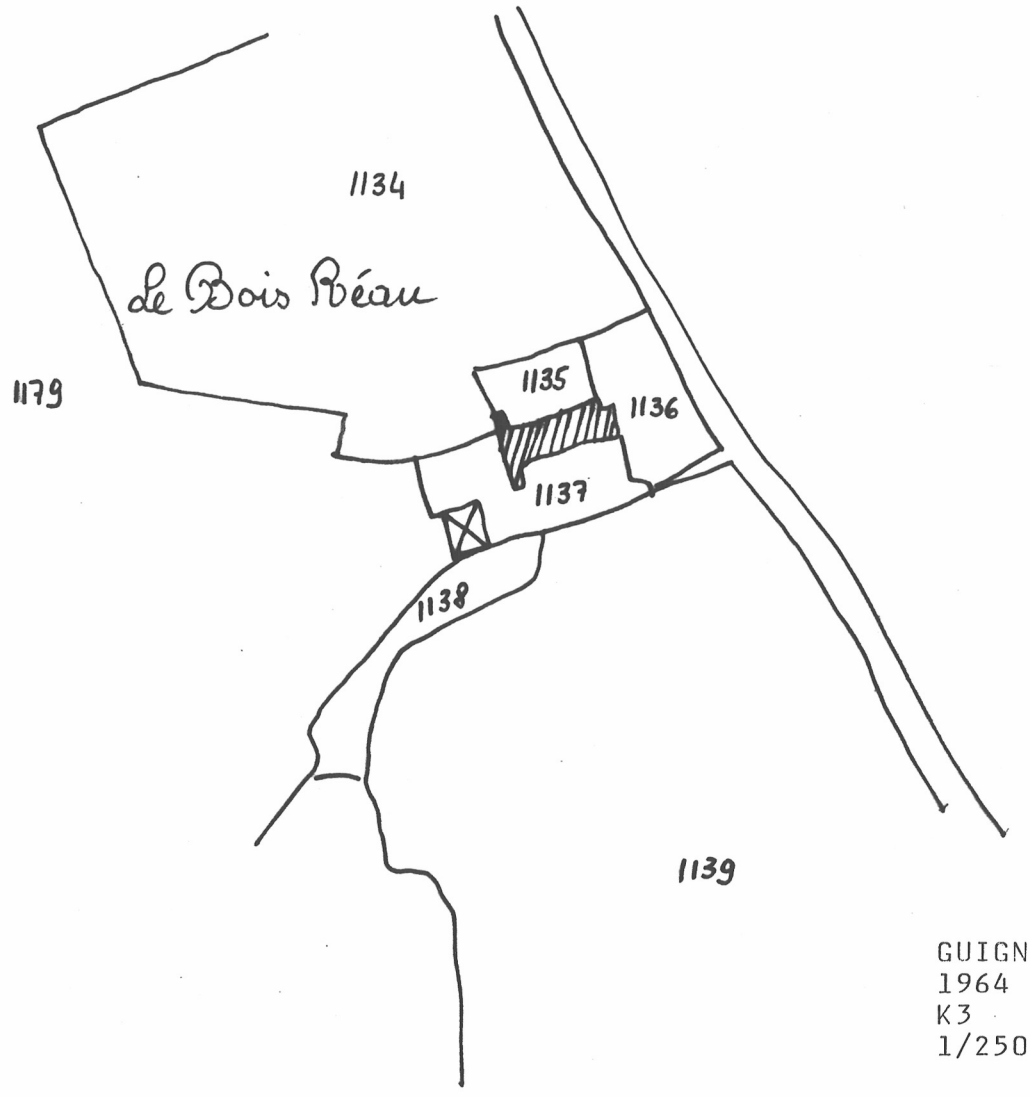

GUIGNEN
1964
K3
1/2500

AMPOULES B. N. (11) GUIGNEN. 68

80 5 8
H L

1904-1912
Lyon

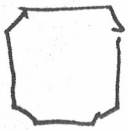

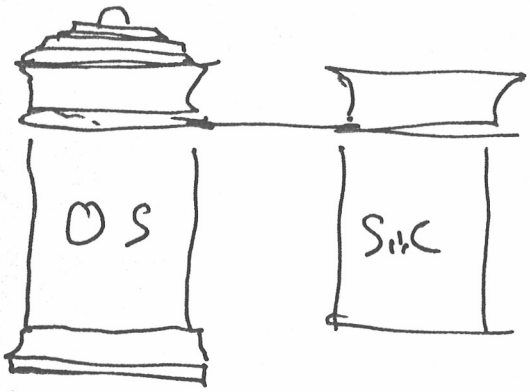

dD6

74 35 146 2

27 mai 1974

DESCRIPTION EXTERIEURE

A deux cents mètres de la route de Guignen à Lassy.
Façade orientée au sud.
Plan rectangulaire.
Appareil moyen : grès et schiste.
Le tout est très remanié.

Façade sud : rez-de-chaussée + étage.

. Premier niveau : une porte en plein cintre chanfreinée ; une fenêtre moderne.
A gauche, tour d'escalier éclairée par 3 petites lucarnes dont une à barreaux.

. deuxième niveau : Deux petites lucarnes à barreaux.

D.C. MAISONS-FERMES

GUIGNEN - 35

MANOIR DU BOIS-REAU

Vue générale de la façade Sud

Cliché GROUSSARD

67-35-398 Z

FIG. 1



DESCRIPTION EXTERIEURE

A 1,800 km du bourg, à l'ouest de la route de Guichen, vers la Chapelle-Bouexière, sur une colline ; ferme avec vestiges de manoir.

Deux bâtiments intéressants, perpendiculaires entre eux. L'un est orienté au sud, vers la cour (A), l'autre, derrière, est orienté à l'ouest (B). Tous deux sont très transformés.

Appareil grossier de grès et de schiste.

Toit en bâtière abaissé.

A - Transformé en étable. Rez-de-chaussée + grenier.

. Façade sud : ouvertures modernes ; grande porte cochère (murée) en arc brisé, à arête décorée d'un boudin à claveaux, de schiste gris bien taillé.

Petite ouverture au grenier, bouchée par un bloc de schiste décoré d'un blason.

. Façade nord : Vis à vis de la porte cochère, une autre, murée, identique, plus une porte piétonne en plein cintre murée. Deux contreforts droits en glacis.

B - Tout transformé.
Il reste une porte en plein cintre sur la face ouest, vers le sud.

35 - GUIGNEN

Corchère (La) FERME
Cadastre 1832 D1
Pl. I
1/2500

GUIGNEN
1832
D1
1/2500

35 - GUIGNEN

Corchère (La) FERME
Cadastre 1964 D1
Pl. II
1/2500

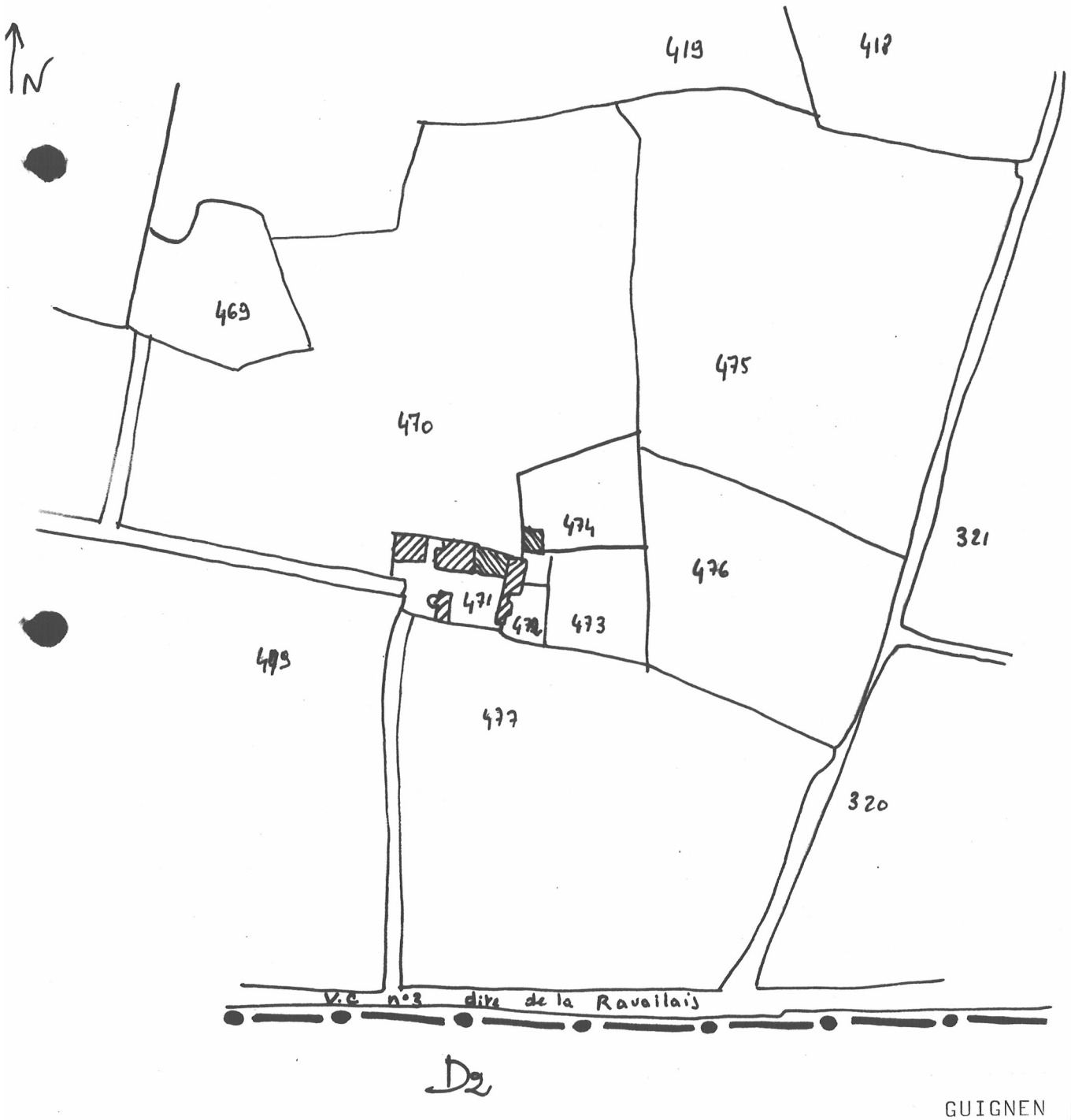

GUIGNEN
1964
D1
1/2500

D.C. MAISONS-FERMES

GUIGNEN - 35

FERME DE LA CORCHERE

Face Nord du bâtiment A

Cliché GROUSSARD

67.35.402.Z.

FIG. 2

D.C. MAISONS-FERMES

GUIGNEN - 35

FERME DE LA CORCHERE

Porte du bâtiment B

Cliché GROUSSARD

67.35.403.Z.

FIG.4

D.C. MAISONS-FERMES

GUIGNEN - 35

FERME DE LA CORCHERE

Face Sud du bâtiment A

Cliché GROUSSARD

67.35.401.Z.

FIG.3



35 - GUIGNEN

Dauberie (La) FERME
Pl.I Cadastre 1832 D1
1/2500

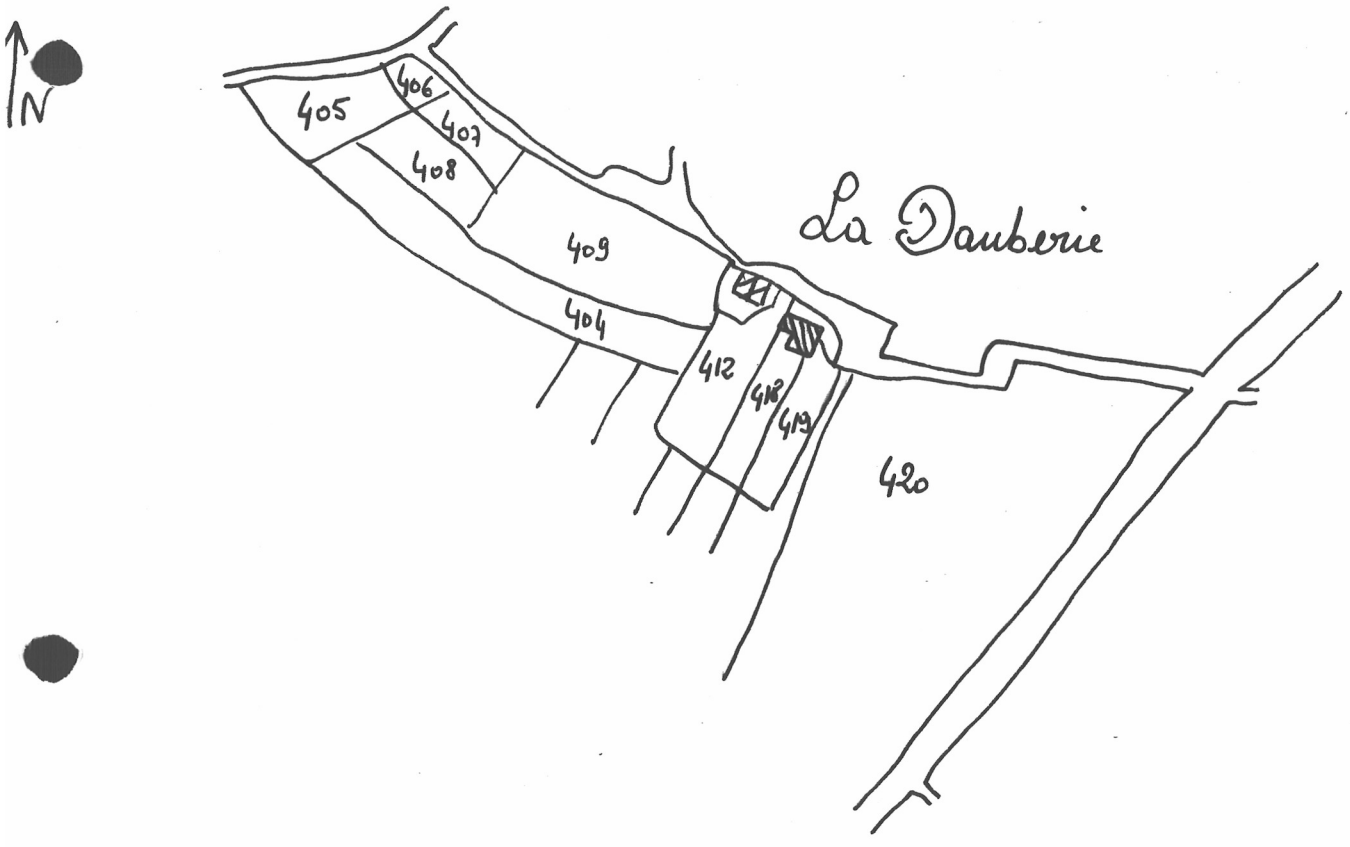

GUIGNEN
1832
D1

35 - GUIGNEN

Dauberie (La) FERME

Pl. II Cadastre 1964 C2

1/2500

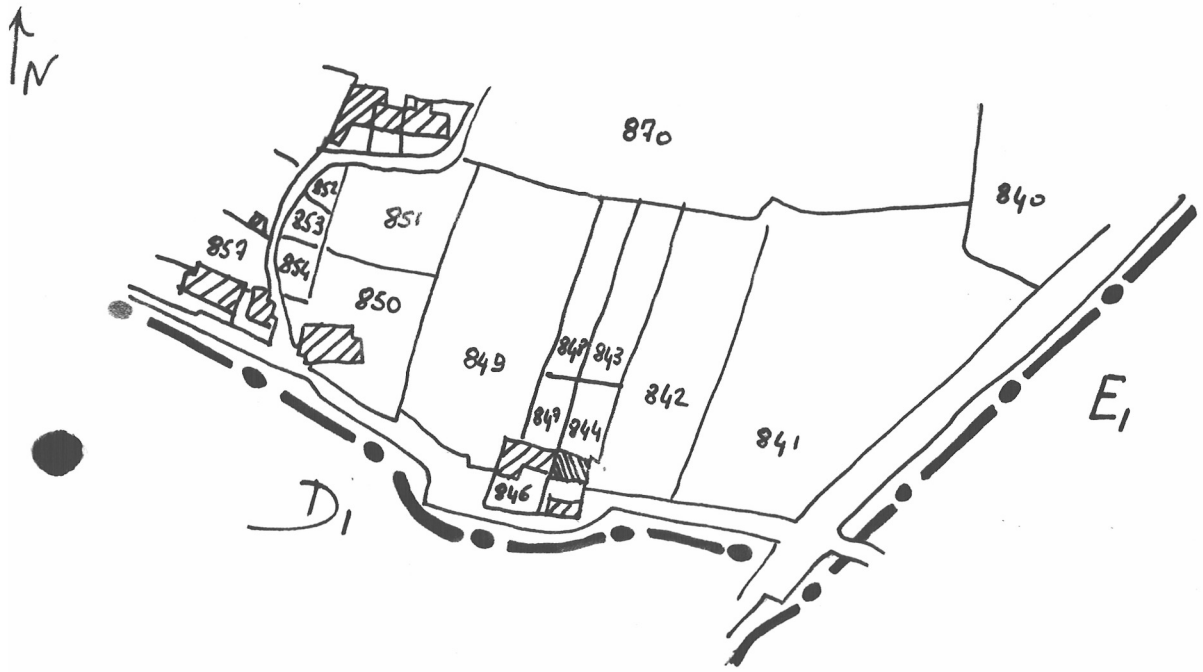

GUIGNEN
1964
C2
1/2500

DESCRIPTION EXTERIEURE

A 200 mètres à l'est de la route de Guignen, à 3 km du bourg, ferme-ancien manoir, à droite du chemin, en arrivant au hameau.

A l'entrée de la ferme, débris d'une ancienne porte cochère (reste un piédroit) appareillés avec une alternance de blocs de tuffeau et de plaques de schiste.

Plan rectangulaire, orientée au s ud. Appareil très médiocre en grès. Toit en bâtière abaissé. Rez-de-chaussée + étage.

2 souches de cheminée en briques. Toutes les ouvertures sont refaites. Quelques trous de boulins face sud (pigeonnier).

Le seul intérêt réside dans la présence de cheminées à l'intérieur.

A 50 mètres au sud-ouest, de l'autre côté du chemin, maison en ruines présentant des débris de deux cheminées identiques à celles du rez-de-chaussée de la précédente maison. (Bois - console à doubles rouleaux).

DESCRIPTION INTERIEURE

Rez-de-chaussée : Couloir central, avec escalier en bois montant à l'étage. Deux pièces ; sol en terre battue ; solives taillées à l'herminette.

Piece ouest : Au mur ouest, cheminée à manteau de bois de 1,90 m de large à 1,75 mètres du sol. Console moulurée en deux rouleaux. Un piédroit maçonné, interrompu dans la partie supérieure, l'autre est intégré dans le mur.

Pièce est : Rien.

Au fond du couloir, montant à l'étage, escalier de bois de 1,20 m de large, rampe sur rampe.

Etage

Pièce ouest : Cheminée à manteau ; hotte détruite. Piédroits en tuffeau, identiques. Colonnes semi-engagées à chapiteaux sculptés en faible relief, rappelant le Corinthien. Astragale décorée d'un motif en spirale. Fût bagué dans le bas. Base carrée décorée d'une feuille de chêne.

Pièce est : Sol dallé de petits carreaux rouges de terre cuite.

Mur est, cheminée axiale à manteau en schiste, monolythe, posé sur les piédroits appareillés de blocs de schiste taillés. Chanfrein à ressaut.

Dans le choeur, arc de décharge en brique, bien appareillé.

D.C. MAISONS-FERMES

GUIGNEN

FERME DE LA DAUBERIE

Vue générale prise du Sud-Ouest

Cliché GROUSSARD

67.35.407.Z.

FIG.5

D.C. MAISONS-FERMES

GUIGNEN - 35

FERME DE LA DAUBERIE

Cheminée de l'étage, pièce Est

Cliché GROUSSARD

67.35.406.Z.

FIG.6

D.C. MAISONS-FERMES

GUIGNEN - 35

FERME DE LA DAUBERIE

Cheminée de l'étage, pièce Ouest

Cliché GROUSSARD

67.35.405.Z.

FIG.7

D.C. MAISONSERMES

GUIGNEN - 35

FERME DE LA DAUBERIE

Escalier intérieur

Cliché GROUSSARD

67.35.404.Z.

FIG.8

35 - GUIGNEN

Vaurouault (Le) FERME
Pl. I Cadastre 1838 F1
1/2500



guignen
1838
F 1

DESCRIPTION EXTERIEURE

Situation : Orientée au Sud ; bordée au nord par la route - à l'ouest du hameau. Mitoyennes à l'ouest avec des maisons plus récentes.

Etat actuel : Toiture en bâtière refaite ; mur bien conservé.

Matériel : Petit appareil en grès et schiste très irrégulier.

Description : Façade sud Rez-de-chaussée + étage.

Au premier niveau : porte à gauche en plein cintre, avec arc en grès formé de deux grands sommiers et de petits clavaux réguliers
à droite de la porte, ouverture rectangulaire à entourage grossier, appui et linteau en schiste.
au dessus, fenêtre rectangulaire entourage en grès, piédroits chanfreinés et linteau monolythe avec arc en accolade, surmonté d'une corniche composée d'une pierre de schiste saillante. Barreaux pénétrants.

deuxième niveau : Dans l'axe de la porte, porte rectangulaire avec appui en schiste monolythe saillant, linteau en grès monolythe soutenu par deux corbeaux saillants.
Dans l'axe de la fenêtre du premier niveau, fenêtre plus petite, entourage en grès, piédroits chanfreinés, linteau monolythe avec arc en accolade surmonté d'une petite corniche de schiste saillante.

Côté est Aveugle - Ruine.

Côté nord Aveugle avec appentis en bois.

DESCRIPTION INTERIEURE

Très encombré.

Il reste sur le mur est une cheminée à manteau et consoles en bois et de nombreuses niches rectangulaires sont ouvertes dans les murs.

BIBLIOGRAPHIE

G 73 Testament portant fondation de 100 messes par an.

D.C. MAISONS-FERMES

GUIGNEN - 35

Ferme à VAUROUAULT

Façade Sud - Partie Est

Cliché GROUSSARD

68-35-666 Z

FIG.9



DESCRIPTION EXTERIEURE

Orientée au sud ; bordée au nord par la route ; à l'ouest du hameau. Mitoyenne à l'ouest avec une maison récente, de même qu'à l'est.

Etat actuel

Toiture en bâtière refaite ; partie inférieure refaite.

Matériau

Petit et moyen appareil irrégulier de grès.

Description

Façade sud : rez-de-chaussée + étage.

le premier niveau est refait.
Le deuxième niveau possède à l'est une porte en plein cintre à piédroits de grès monolythe. Arc en petits claveaux de grès, surmontés de 2 lits de schiste appareillés.
Au centre, fenêtre avec appui saillant de schiste et linteau monolythe de schiste, piédroit en grès ; fenêtre grillagée, 3 barreaux verticaux terminés en fer de lance pour celui du milieu et en fleur de lys pour les deux autres.

Façade nord : Le premier niveau possède une porte à linteau en bois curviligne.
Le deuxième niveau a une petite ouverture rectangulaire.

Pignon est : cheminée.

D.C. MAISONS-FERMES

GUIGNEN - 35

FERME à VAUROUAULT

Façade Sud - Partie Ouest

Cliché GROUSSARD

68-35-667 Z

FIG.10



DESCRIPTION EXTERIEURE

SITUATION

Orientée au sud ; au bord de la route. Mitoyenne à l'ouest avec une maison plus récente. Un petit bâtiment est accolé à l'est de la façade.

ETAT ACTUEL ET MATERIAU

Toiture en bâtière refaite ; petit appareil irrégulier de grès.

DESCRIPTION

Façade sud : rez-de-chaussée + étage.
Au premier niveau à l'ouest, une porte en plein cintre dont l'arc est appareillé en petites plaques de schiste. Porte ancienne en bois avec cheville en pointe de diamant.
A droite, petite fenêtre refaite.
Au deuxième niveau, porte avec linteau en bois curviligne, et appui monolythe en schiste.
A droite, petite fenêtre grillagée à barreaux pénétrants.

D.C. MAISONS-FERMES

GUIGNEN - 35

Maison à VAUROUAULT

Ouvertures de la façade sud

Cliché GROUSSARD

67-35-396 Z

FIG.11