29 — n° departement

PONT CROIX — commune

PONT CROIX KERIDREUFF 13 RUE DU MOULIN — lieu-dit / adresse — 1415

QUIMPER — arrondissement

PONT CROIX — canton

édifice ou ensemble contenant

MOULIN A EAU,MINOTERIE — dénomination et titre de l'oeuvre

SUR L'AFFLUENT DU GOYEN

IA00006062

Coordonnées. LAMBERTO X = 09198 Y = 35980

Cadastre année : section : parcelle :

année : 1981 section : AE parcelle : 40

Propriété : PRIVEE

Destination actuelle :

Protection Site inscrit 1984

État de conservation : VESTIGES,MAUVAIS ETAT

Établi en 1977-78,80 par A 83 TOSCER

SITUATION: EN VILLE

PARTIES CONSTITUANTES: LOGEMENT,ETABLE A CHEVAUX

MATERIAUX: 1)GROS OEUVRE: GRANULITE,MOELLON 2)COUVERTURE: ARDOISE

STRUCTURE: 1 ETAGE CARRE

COUVERTURE: TOIT A LONGS PANS

TYPOLOGIE: MOULIN A PLAN EN EQUERRE

HISTORIQUE ET CONCLUSIONS: MOULIN EXISTANT AU 15E SIECLE;ANCIEN MOULIN PORTANT LA DATE 1759,DEVENU LOGEMENT ET ETABLE A CHEVAUX;LORS DE LA CONSTRUCTION DU SECOND MOULIN DATE 1847;REMPLACANT UN CORPS DE BATIMENT EXISTANT SUR LE CADASTRE 1835;NOUVEAU LOGIS CONSTRUIT EN 1885;MINOTERIE MODERNE 20E SIECLE;UN AUTRE MOULIN EST SIGNALE SUR LE CADASTRE DE 1835, AU BORD DU GOYEN

Table des figures

Pl. I. Extrait cadastral 1981
Pl. II. Plan de masse
Doc.1. Extrait cadastral 1832.

29 - CANTON DE PONT-CROIX
29 - PONT-CROIX
KERIDREUFF
Rue du Moulin, n°13
MOULIN A EAU
Cadastre 1981
Section AE/échelle 1/1000e

PL.I.

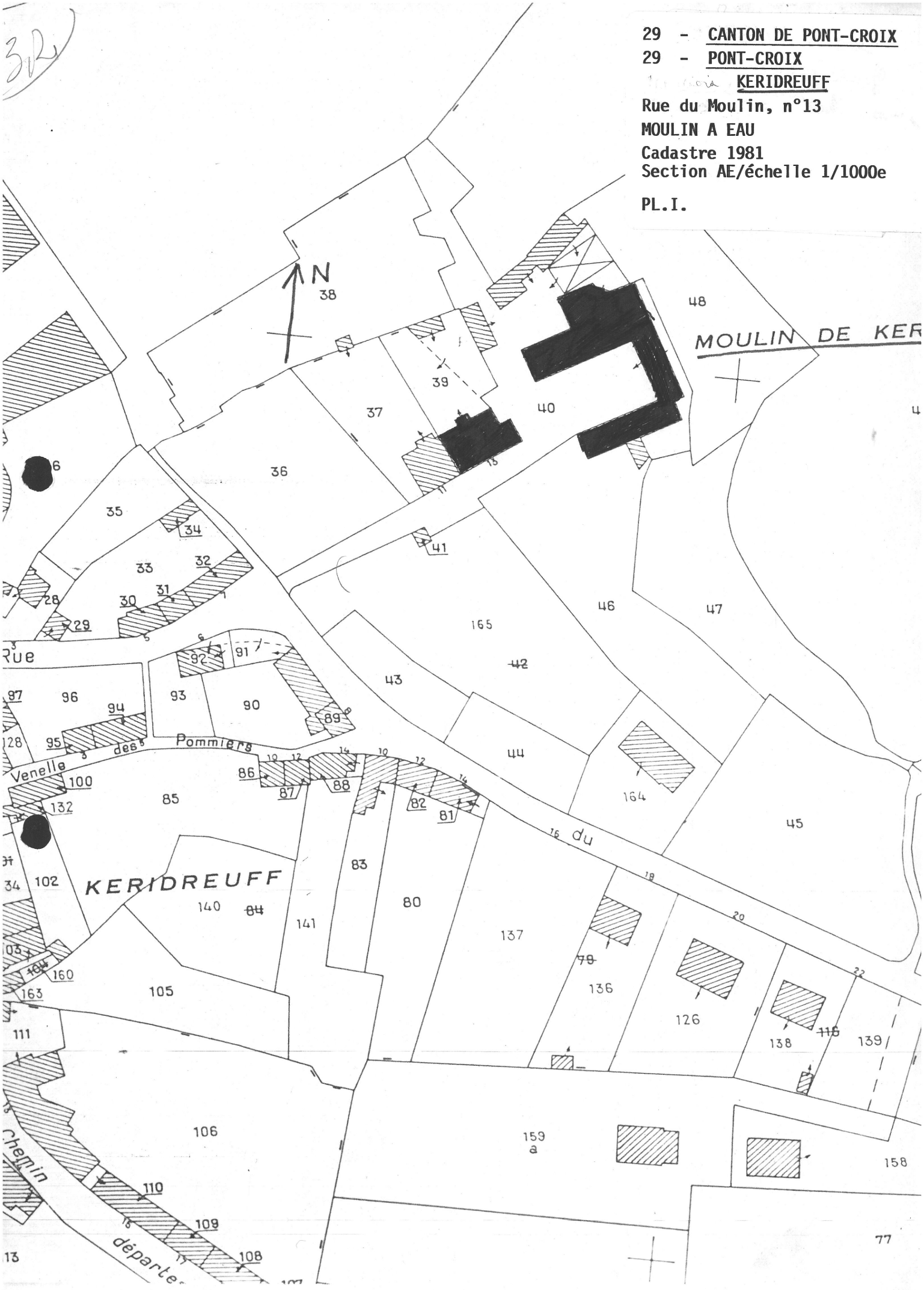

29 - Canton de Pont-Croix. PONT-CROIX. Keridreuff 13, Rue du Moulin.
MOULIN A EAU DE KERIDREUFF

Pl. II. Plan de masse.

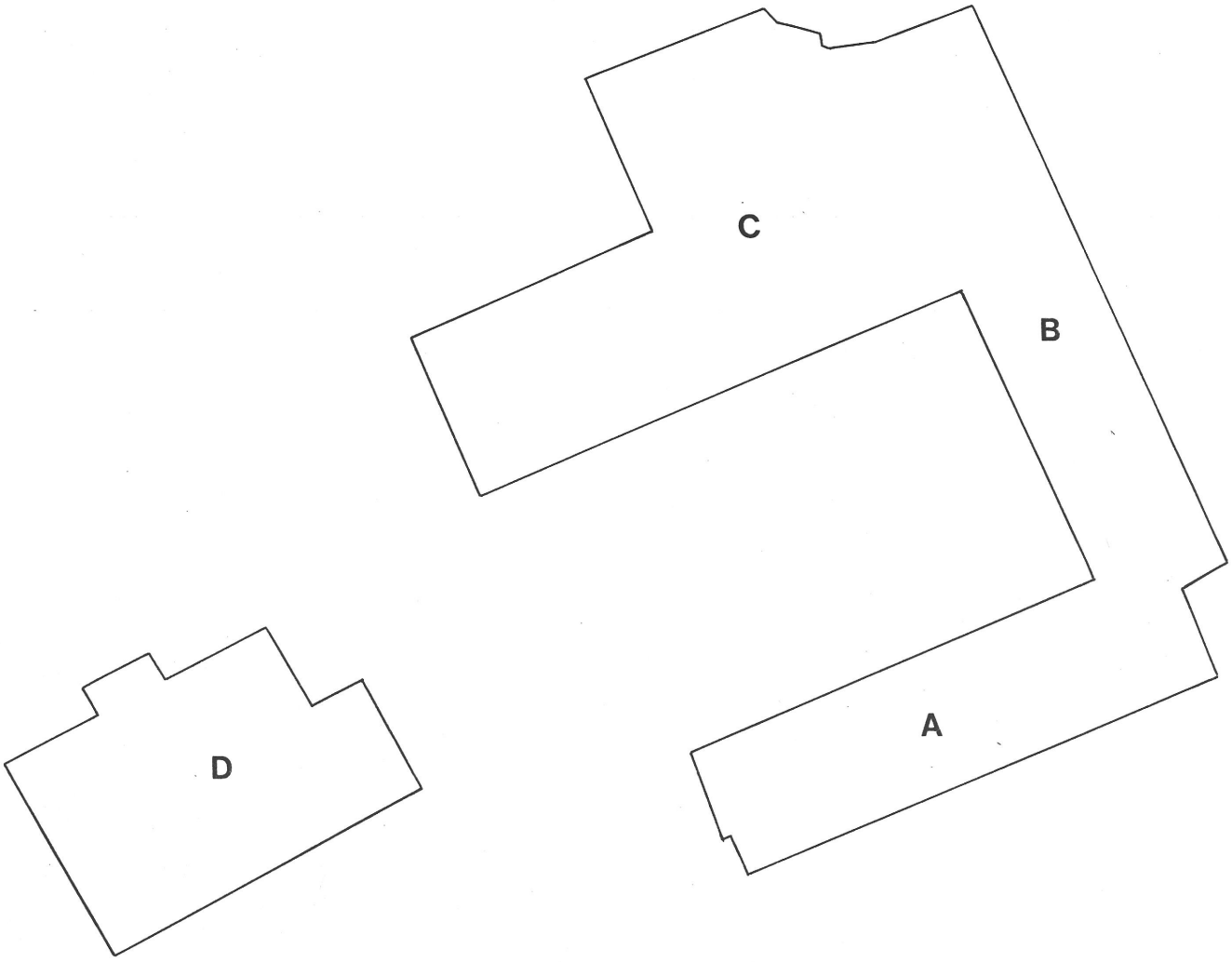

A. Ancien Moulin, écuries et logis 1759
B. Moulin 1847
C. Minoterie moderne (en ruines)
D. Logis, 1885.

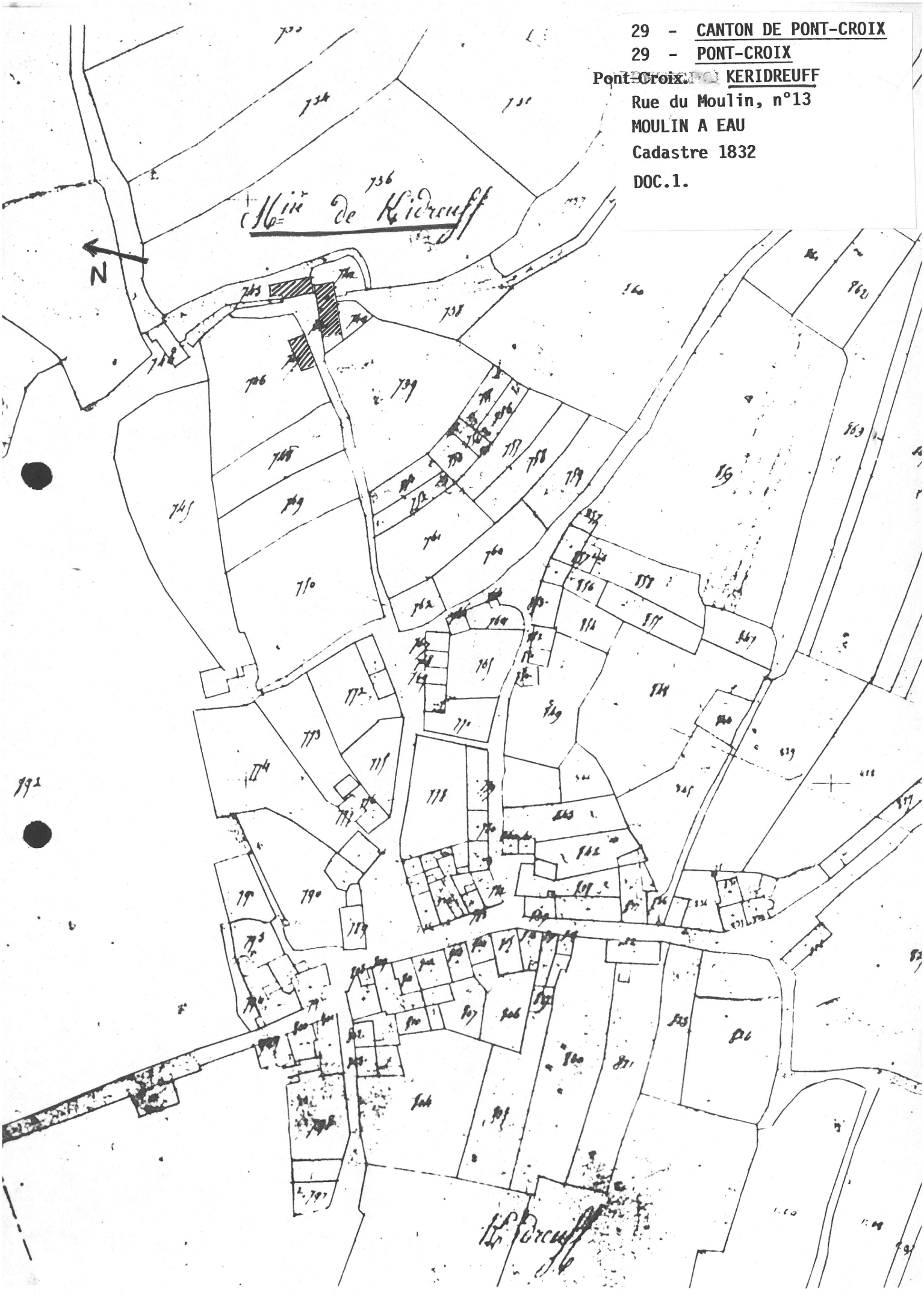
29 - CANTON DE PONT-CROIX
29 - PONT-CROIX
Pont-Croix. KERIDREUFF
Rue du Moulin, n°13
MOULIN A EAU
Cadastre 1832
DOC.1.
Moulin de Keridreuff
N