29 (n° departement) — PONT CROIX (commune)

PONT CROIX (lieu-dit) — PLACE DE L' EGLISE (adresse) — 1391

QUIMPER (arrondissement) — PONT CROIX (canton)

(édifice ou ensemble contenant)

EGLISE PAROISSIALE (dénomination et titre de l'oeuvre)

NOTRE DAME DE ROSCUDON — IA00006038

Coordonnées. LAMBERTO X = 09160 Y = 36005

Cadastre année : section : parcelle :

année : 1981 section : AC parcelle : 151

Propriété : DE LA COMMUNE

Destination actuelle :

Protection CLASSE M.H.(1850)

État de conservation : MAUVAIS ETAT

Établi en 1977-78, 80 par A 83 **TOSCER**

SITUATION: EN VILLE

MATERIAUX: 1)GROS OEUVRE: GRANITE,PIERRE DE TAILLE 2)COUVERTURE: ARDOISE

STRUCTURE: 4 VAISSEAUX

COUVERTURE: TOIT A LONGS PANS,PIGNON DECOUVERT,NOUE,CROUPE,FLECHE EN MACONNERIE

COUVREMENT: LAMBRIS DE COUVREMENT,VOUTE D'OGIVES

ESCALIERS: ESCALIER DANS OEUVRE,ESCALIER EN VIS SANS JOUR

REPRESENTATION: SCULPTURE;BLASON,ANGE,VIERGE A L'ENFANT,NATURE MORTE, CHRIST EN CROIX,PERSONNAGE PROFANE;FEUILLAGE

TYPOLOGIE: EGLISE ECOLE DE PONT CROIX,TOUR TYPE QUIMPER,PORCHE TYPE CAP SIZUN,CHEVET BEAUMANOIR,CHAPITEAUX A CORBEILLE LISSE,CLOCHER MEDIAN, CHEMINEE,VASES ACOUSTIQUES , COLONNES SUR CULOTS.

HISTORIQUE ET CONCLUSIONS: DEBUT 13E SIECLE ?:PILES DE LA NEF;1ERE MOITIE 13E SIECLE ?:LES TROIS PREMIERES PILES DU CHOEUR,PILES DU BAS COTE NORD DU CHOEUR;VERS 1290:MODIFICATION DE LA PARTIE HAUTE DU PIGNON OUEST,AGRANDISSEMENT DU CHOEUR DE DEUX TRAVEES,CONSTRUCTION AU SUD DU

.../...

29 (n° departement) — PONT CROIX (commune)

PONT CROIX (lieu-dit) — PLACE DE L'EGLISE (adresse)

QUIMPER (arrondissement) — PONT CROIX (canton)

EGLISE PAROISSIALE (edifice ou ensemble contenant)

NOTRE DAME DE ROSCUDON (dénomination et titre de l'oeuvre)

Coordonnées. LAMBERT X = 09160 Y = 36005

Cadastre année : section : parcelle :

année : 1981 section : AC parcelle : 151

Propriété : DE LA COMMUNE

Destination actuelle :

Protection CLASSE M.H. (1850)

État de conservation : MAUVAIS ETAT

Établi en 1977,78,80 par A 83 TOSCER

CHOEUR DE LA CHAPELLE DU ROSAIRE,A L'INITIATIVE DE SINQUIN DE PONT CROIX, SEIGNEUR DU LIEU;FIN 14E OU DEBUT 15E,CONSTRUCTION DU PORCHE SUD;VERS 1450,JEAN DE ROSMADEC ET SA FEMME JEANNE DE THOMELIN FONT CONSTRUIRE LA CHAPELLE DES PONTS,TRANSFORMER LA CHAPELLE A L'EST DU BRAS SUD,MODIFIER LE TRANSEPT QUI RECOIT LA TOUR DU CLOCHER;VERS 1530,1540 ALAIN DE ROSMADEC ET JEANNE DU CHASTEL FONT AGRANDIR LE CHOEUR ET REFAIRE LES FENESTRAGES DES CHAPELLES SUD;18E SIECLE:RECONSTRUCTION DE LA SACRISTIE, MODIFICATION DE LA FACADE OUEST;RESTAURATION DE 1893 A 1898;MARQJES DE TACHERONS;MONOGRAMMES;INSCRIPTION NEF,MUR SUD:1921,CARRERE REPARATION F 16 FEVRIER

29 - PONT-CROIX VILLE. Place de l'Eglise
EGLISE PAROISSIALE N.D. DE ROSCUDON

DOCUMENTATION

Sources :

A. Evêché de Quimper : plans de Bigot père.

8 LX,50 : plan au sol, 1848.

8 LX,51 : coupe arcades, détail, projet de restauration.

8 LXIII,80 : clocher (coupe, élévation, plan chambre, galerie supérieure, plan rez-de-chaussée) 1849.

8 LXIV,31 : identique ; relevé.

Bibliographie Sommaire :

- ABGRALL (J.M.). - Pont-Croix. Eglise Notre-Dame de Roscudon dans, S.F.A. Congrès archéologique de France, Vannes, 1881. p. 49-50 ; 164-169.
- ABGRALL (J.M.). - Eglise de Pont-Croix dans, Bulletin de la Société archéologique du Finistère. t. XXI. 1894, p. 213 et suiv.
- ABGRALL (J.M.). - Pont-Croix dans, Livre d'or des églises de Bretagne, fascicule II. Rennes. 1896.
- BIGOT. - Mémoires sur les clochers du Finistère dans, Bull. archéol. de l'Ass. bret. 1857-1858 p. 356-376.
- CHAUSSEPIED (Ch.). - Etudes sur l'architecture romane du Finistère. Ecole régionale de Pont-Croix dans, Bulletin de la Société archéologique du Finistère, 1909. p. 58-70.
- COUFFON (R.). - Notre-Dame de Roscudon et l'atelier de Pont-Croix dans, Mémoires de la Société d'histoire et d'archéologie de Bretagne. t. XXXI, 1951, p. 5-36.
- COUFFON (R.). - Pont-Croix. Notre-Dame de Roscudon dans, S.F.A. Congrès Archéologique de France. Cornouaille. 1957. p. 42-50.
- COUFFON (R.). - Un atelier architectural novateur à Morlaïx à la fin du XV°s.,son influence en Bretagne dans, Mém. de la Société d'Hist. et d'archéol. de Bretagne, 1938, p. 86.

- COUFFON (R.). - L'architecture gothique en Cornouaille au XV° et XVI° siècle dans, Mém. de la Soc. d'Hist. et d'Archéol. de Bretagne. 1952, p. 5-29.
- COUFFON (R.), LE BARS (A.). - Répertoire des églises et chapelles du diocèse de Quimper. 1957. p. 346-347.
- GARGADENNEC (Roger). - Monographie sommaire de Pont-Croix dans, Bull. de la Soc. d'archéol. du Finistère 1964. p. 83-90.
- GARGADENNEC (Roger). - Pont-Croix. Eglise paroissiale Notre-Dame de Roscudon. Contribution à la datation de l'église dans, Bull. de la Soc. d'archéol. du Finistère. 1979. p. 336-337.
-LEFEVRE-PONTALIS (E.), LECUREUX (L.). - Les influences poitevines en Bretagne et l'église de Pont-Croix. Caen. 1910.
- SAVINA (Guillaume). - Notre-Dame de Roscudon, Pont-Croix. Châteaulin, Jos Le Doaré, [impr. 1972.]
- TAYLOR (J.), NODIER (Ch.), CAILLAUX (A.). - Voyages pittoresques et romantiques dans l'ancienne France, Bretagne.- Paris, 1845-1846. t.II, pl. 151-152.
- THEPHANY (Chne Auguste). - Notice sur Pont-Croix, Quimper, de Kerangal, 1901.
- WAQUET (Henri). - Les vieilles églises de l'école de Pont-Croix dans, Bull. de la Soc. d'archéol. du Finistère; 1951. p. 28-34.

Bibliographie sommaire

Vitraux

- ABGRALL (J.M.). - L'architecture bretonne dans, Dioc. de Quimper et de Léon, Bull. de la Comm. dioc. d'Archit. et d'archéol. T.III, 1903, p. 207.
- COUFFON (R.). - La peinture sur verre en Bretagne dans, Mém. de la Soc. d'Hist. et d'Archéol. de Bretagne. 1945, p. 60.
- DU CHATELLIER (A.). - Quelques journées de la 1ère République dans les départements bretons,dans, Revue de Bretagne et de Vendée, 1884, 1er sem. p. 366.
- Monuments et objets d'art du Finistère. Pont-Croix, église Notre-Dame de Roscudon. Vitraux de J.J. Gruber par Roger Barrié, dans, Bull. de la Soc. d'archéol. du Finistère. 1978. p. 312-315.

Retables

- GRUYER (Paul). - Retables et Jubés bretons, p. 10-11.

A.M. PONT-CROIX

Place de l'Eglise

29 - CANTON DE PONT-CROIX

29 - PONT-CROIX

Pont-Croix. Place de l'Eglise

Réparation de la charpente du clocher

Plan BIGOT Aîné

DOC. AM Pont-Croix

ANNEXE 1.

Pont-Croix

Eglise paroissiale

Réparation de la Charpente des Clocher



Marques et inscriptions

ANNEXE 2

A) Monogramme gravé dans la pierre
Abside, mur Sud, à droite de la niche de crédence.



B) Monogramme gravé dans la pierre
Abside, mur Sud, pierre d'angle avec la chapelle Sud.



C) Marques gravées, chapelle Sud, mur Ouest



D) Lettre gravée au dessus de la porte de la " nouvelle sacristie ".



E) Marque gravée au moins 3 fois sur l'arc Sud de l'abside au niveau du collage.



F) Abside, angle Sud-Est
Marque gravée.



Marques et inscriptions

ANNEXE 2

G) Marque gravée, abside, arcade Nord (au niveau du collage).



H) Choeur, grand pilier Nord, face Nord (à gauche de l'accès à la chaire à prêcher).

Marque non déchiffrée (très haut).
C'est aussi à cet endroit que Gargadennec aurait lu une inscription (en latin) faisant allusion à une "rénovation" et portant la date de 120.5..?

Il s'agirait là de la deuxième campagne de construction (choeur), la nef existait donc avant et pourrait être datée du XII° siècle (milieu ou 2° moitié) ; il est certain que les colonnes, les arcs, les chapiteaux du choeur ne sont pas de la même époque que ceux de la nef.

I) Croisillon (sous la tour)
massif Sud-Ouest, face Sud.

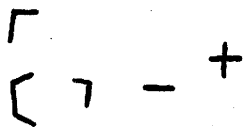

Table des figures

Pl. I. Extrait cadastral 1981	
Pl. II. Plan au sol, d'après R. Lisch	
Pl. III. Localisation du mobilier étudié.	
Doc.1. Extrait cadastral 1832	
Doc.2. Clocher. Doc. Taylor et Nodier (1845-1846)	65.29.742 Z
Doc.3. Porche Sud. Doc. Taylor et Nodier(")	65.29.741 Z
Doc.4. Vue intérieure. Doc. Taylor et Nodier(")	65.29.740 Z
Doc.5. Elévation Sud. Doc. La Bretagne contemporaine (1865)	65.29.663 Z
Doc.5bis. Elévation Sud. Doc. La Bretagne contemporaine (1865)(disponible photothèque Inventaire).	83.29.1104 X *
Doc.6. Porche Sud. Dessin A.Robida (1892)	65.29.887 Z
Doc.7. Elévation Ouest. Carte postale ancienne. Doc. Villard S.D.A. Quimper	83.29.793 X
Doc.8. Bras Sud et clocher. Carte postale ancienne. Doc. R.Gargadennec	83.29.1123 X
Doc.9. Choeur. Vue intérieure. Carte postale ancienne. Doc. R.Gargadennec	83.29.1122 X
Doc.10. Porche Sud. Bénitier (Cliché Le Thomas)	010.V. 4473
Fig.1. Vue aérienne Ouest	84.29.1359 VR
Fig.2. Vue aérienne Sud	84.29.1360 VR
Fig.3. Vue aérienne Est	84.29.1361 VR
Fig.4. Toiture du choeur	83.29.1508 X
Fig.5. Elévation Ouest, vue générale	85.29.1651 X
Fig.6. Elévation Ouest, vue générale	85.29.1650 X
Fig.7. Porte Ouest	85.29.1648 X
Fig.8. Fenêtre Ouest	85.29.1647 X
Fig.9. Mur Ouest, gargouille Sud	80.29.473 X
Fig.10. Vue générale Sud-Ouest	80.29.439 V
Fig.11. Elévation Sud	80.29.438 V
Fig.12. Elévation Sud, partie médiane	80.29.431 V
Fig.13. Porche Sud et 1ère chapelle Sud	80.29.430 V
Fig.14. Porche Sud, parties hautes	80.29.435 V
Fig.15. Porche Sud, partie inférieure	80.29.437 V
Fig.16. Porche Sud, vue Sud-Ouest	80.29.436 V
Fig.17. Porche Sud, réseau	80.29.469 X
Fig.18. Porche Sud, contrefort Est, niche	80.29.462 X

Fig.19. Porche Sud, contrefort Ouest, niche	80.29.463 X
Fig.20. Porche Sud, gable	80.29.468 X
Fig.21. Porche Sud, pinacle droit	80.29.470 X
Fig.22. Pinacle gauche, sommet,face Ouest	80.29.471 X
Fig.23. Pinacle gauche, sommet, face Sud	80.29.460 X
Fig.24. Pinacle droit, sommet, " "	80.29.461 X
Fig.25. Porche Sud, sommet du gable	80.29.474 X
Fig.26. Porche Sud, porte intérieure	80.29.434 V
Fig.27. Porche Sud, niches latérales Ouest	80.29.432 V
Fig.28. Porche Sud, voûte	80.29.433 V
Fig.29. 1ère chapelle Sud, fenêtre	80.29.466 X
Fig.30. 1ère chapelle Sud, niche à dais droite	80.29.472 X
Fig.31. 1ère chapelle Sud, rampant Ouest	80.29.476 X
Fig.32. Bras Sud, porte Sud	80.29.467 X
Fig.33. Sacristie, porte Sud	80.29.465 X
Fig.34. Choeur, vue générale Sud-Est	80.29.440 V
Fig.35. Choeur, chapelle Sud, fenêtres Est	80.29.464 X
Fig.36. Vue générale Nord-Est	80.29.441 V
Fig.37. Clocher, vue Nord-Ouest	85.29.1652 X
Fig.38. Clocher, vue Ouest	85.29.1649 X
Fig.39. Clocher, galerie	80.29.475 X
Fig.40. Clocher, base de la flèche	85.29.32 X
Fig.41. Clocher, balustrade	83.29.1504 X
Fig.42. Vue axiale Ouest-Est	80.29.442 V
Fig.43. Nef, vue Nord-Est vers le Sud-Ouest	80.29.445 V
Fig.44. Nef, arcades Sud, vue générale Ouest	80.29.444 V
Fig.45. Nef, 2° pile Sud, chapiteau	85.29.22 X
Fig.46. 3° pile Sud, vue Nord-Ouest	85.29.42 X
Fig.47. 5° pile Sud, vue Nord-Ouest	85.29.38 X
Fig.48. 7° pile Sud, face Sud-Est	85.29.40 X
Fig.49. Nef, arcades Nord, vue générale Ouest	80.29.443 V

Fig.50.	Nef, 1ère pile Nord	80.29.450 V
Fig.51.	Nef, 5° et 6° pile Nord	80.29.458 V
Fig.52.	Nef, chapelle SUd, vue Est	80.29.452 V
Fig.53.	Bras Sud, arcade Ouest	80.29.457 V
Fig.54.	Choeur, vue axiale Ouest-Est	80.29.448 V
Fig.55.	Choeur, partie Ouest, vue vers l'Ouest	80.29.453 V
Fig.56.	Choeur, partie Ouest, arcades Sud, vue prise de l'Est	80.29.454 V
Fig.57.	Choeur, partie Est, bas-côté Sud, enfeu	85.29.28 X
Fig.58.	Arcades Nord, choeur, partie Est	80.29.449 V
Fig.59.	Choeur, 1er collatéral Nord, arcades Nord	80.29.446 V
Fig.60.	Choeur, 1er collatéral Nord	80.29.451 V
Fig.61.	Arcades séparant les deux collatéraux Nord. 4° pilier, chapiteau	85.29.27 X
Fig.62.	Arcades séparant les deux collatéraux Nord. 5° pile chapiteau	85.29.33 X
Fig.63.	Choeur, partie Ouest, 1ère pile Nord, chapiteau	85.29.41 X
Fig.64.	Choeur, bas-côté Nord, niche	85.29.36 X
Fig.65.	Choeur, partie Est, 1ère pile Sud,base	85.29.30 X
Fig.66.	Choeur, partie Est, 1ère pile Sud, chapiteau	85.29.35 X
Fig.67.	Choeur, partie Est, dernière pile Sud, chapiteau	85.29.34 X
Fig.68.	Choeur, partie Est, 1ère pile Nord, base	85.29.31 X
Fig.69.	Choeur, partie Est, 2° arcade Nord, chapiteau	85.29.25 X
Fig.70.	Choeur, partie Est, dernière pile Nord, chapiteau	85.29.26 X
Fig.71.	Choeur, mur Est, niche crédence Sud	85.29.23 X
Fig.72.	Choeur, mur Est, niche crédence Nord	85.29.21 X
Fig.73.	Chapelle Sud du choeur, mur Est	80.29.459 V
Fig.74.	Chapelle Sud du choeur, mur Ouest	80.29.455 V
Fig.75.	Chapelle Sud du choeur, mur Ouest, niche	85.29.19 X
Fig.76.	Chapelle Sud du choeur, mur Est, niche	85.29.20 X
Fig.77.	Chapelle Sud du choeur, mur Est, enfeu	85.29.18 X
Fig.78.	Chapelle Sud, mur Ouest, niche	85.29.37 X
Fig.79.	Choeur, partie Ouest, 2° pile Sud, détail chapiteau	85.29.39 X
Fig.80.	Choeur, partie Est, 1ère pile Nord	80.29.456 V
Fig.81.	Choeur, partie Est, arcades Sud, vue Sud	80.29.447 V
Fig.82.	Choeur, partie Est, 1ère arcade Sud, chapiteau	85.29.24 X
Fig.83.	Choeur, partie Est, 1ère arcade Sud, base	85.29.29 X

29 - PONT-CROIX

EGLISE PAROISSIALE N.D. DE ROSCUDON

Place de l'Eglise

Cad. 1981 / section AC

Echelle 1/1000e

Pl.I.

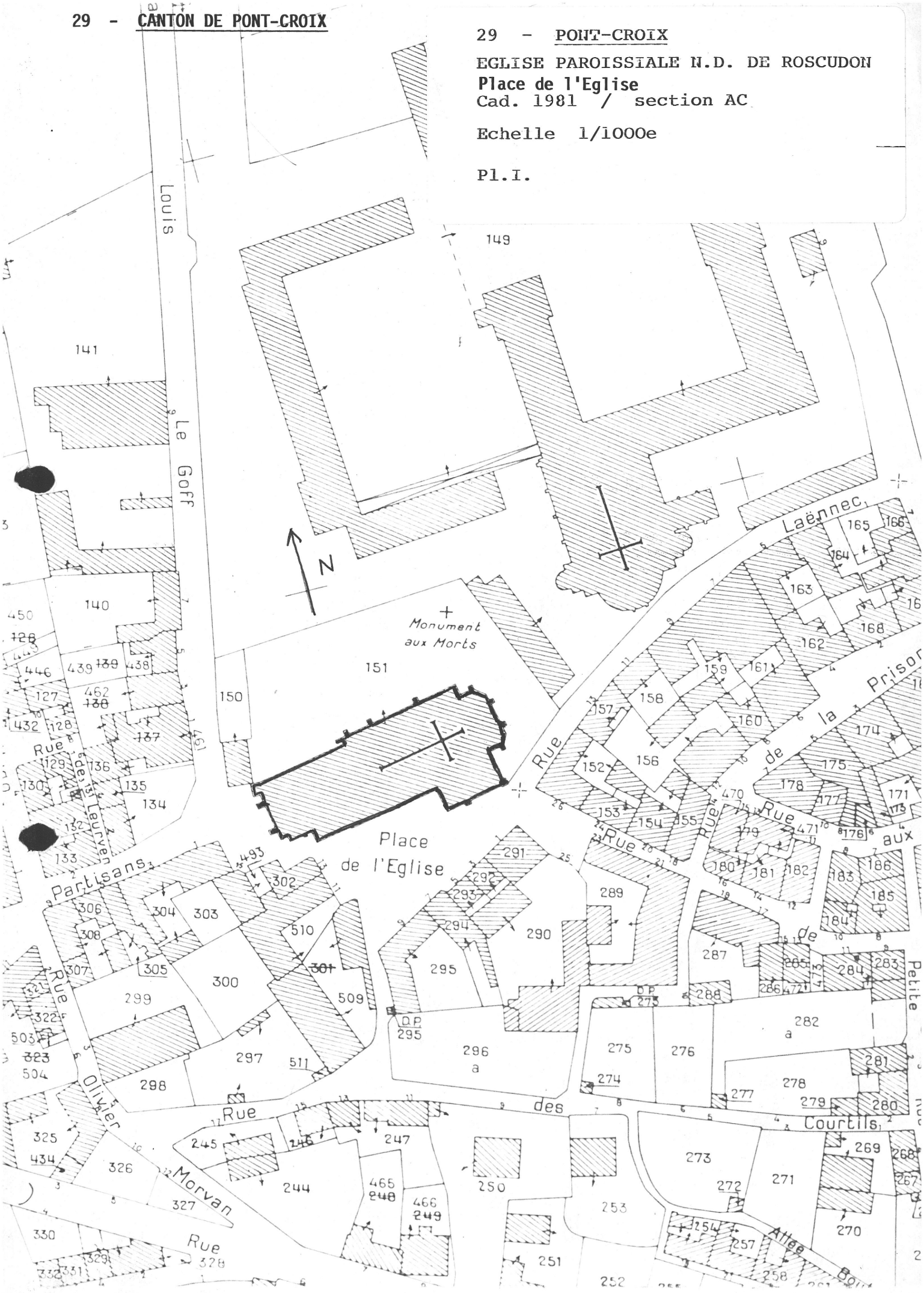

29 Canton de Pont-Croix. Pont-Croix. Place de l'Eglise. Eglise paroissiale Notre-Dame de Roscudon.

Plan au sol, d'après J. Bigot. Extrait du Congrès Archéologique de France, 1957

Pl. II.

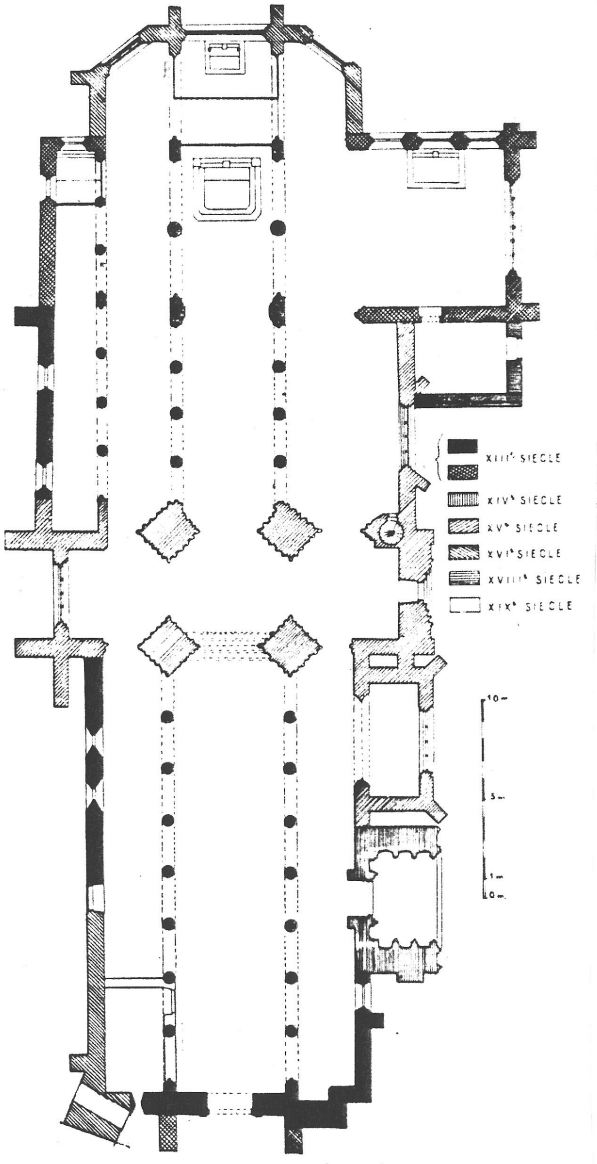

Couffon dir. R. Lisch del. d'après Bigot.

PLAN

29 - Canton de Pont-Croix. Pont-Croix. Place de l'Eglise. Eglise paroissiale Notre-Dame de Roscudon

Emplacement du mobilier étudié et repéré

Pl. III

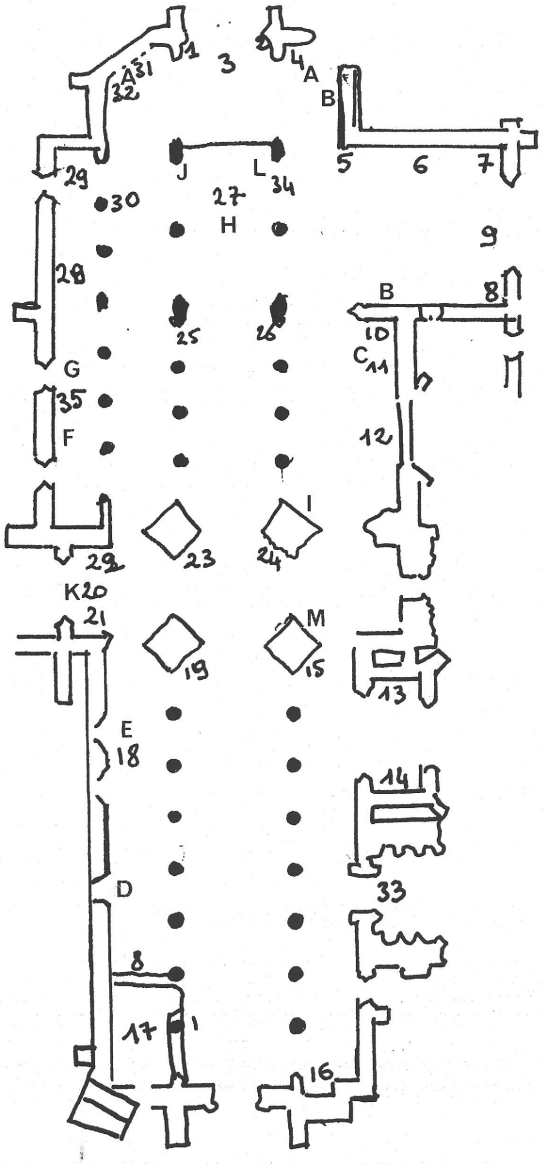

1 - Groupe de l'Ange gardien et de l'Enfant Jésus.
2 - Retable (La Cène)
3 - Statue de saint Sébastien
4 - Statue de saint Crépinien
5 - Statue de saint Augustin
6 - Retable de sainte Anne : statue
7 - Statue de saint Jacques
8 - Ensemble de trois confessionaux
9 - Peinture à l'huile : la Donation du Rosaire
10- Retable de saint Joseph
11- Groupe de la Vierge, de saint Joseph et de l'Enfant Jésus
12- Groupe de saint Joachim, de la Vierge et de sainte Anne
13- Retable de saint Nicolas et statue de saint Nicolas
14- Fonts Baptismaux
15- Statuette de saint Roch
16- Armoire à bannières
17- Tribune des orgues
18- Groupe de sainte Anne
19- Statuette de la Vierge à l'Enfant n°1
20- Groupe de la Vierge de Pitié
21- Support bois (Sacré Coeur)
22- Retable de saint Pierre : statue
23- Statue de sainte Marguerite
24- Statue de sainte Espérance (?)
25- Chaire à prêcher
26- Statue de Christ en croix
27- Maître-autel
28- Statue de saint Youenn (Yves)
29- Retable Notre-Dame de Pitié
30- Statue de sainte Ursule
31- Statue de saint Crépin
32- Chaire (vestiges d'anciennes stalles ?)
33- Statue du porche
34- Chandelier (bois/marbre)
35- Sainte Face

. De A à K, objets mobilier repérés, cf. liste complémentaire de mobilier à la fin du dossier.

29 - PONT-CROIX

EGLISE PAROISSIALE N.D. DE ROSCUDON
Place de l'Eglise
Extrait cadastral 1832

Doc.1.



29 PONT-CROIX **Place de l'Eglise**
EGLISE PAROISSIALE N.D. de ROSCUDON

DOC.2 Clocher
Coll.Taylor Nodier 1845-46
Cl.Inventaire 65 29 742 Z



A Mayer del Lith Thierry Frères Paris J. Jacottet lith

Ponteroix
Bretagne

BIBLIOTHÈQUE MUNICIPALE de RENNES

29 PONT-CROIX **Place de l'Eglise**
EGLISE PAROISSIALE N.D. de ROSCUDON

DOC.3 Porche Sud
Coll.Taylor Nodier 1845-46
Cl.Inventaire 65 29 741 Z



Portail de l'Eglise de Pont-Croix
Bretagne

BIBLIOTHÈQUE MUNICIPALE de RENNES

29 PONT-CROIX **Place de l'Eglise**
EGLISE PAROISSIALE N.D. de ROSCUDON

DOC.4 Vue interieure
Coll.Taylor Nodier 1845-46
Cl.Inventaire 65 29 740 Z



Aug Mathieu Sculp. Lith de Thierry frères A Meyer del.

Interieur de l'Eglise de Pontcroix
Bretagne

BIBLIOTHEQUE MUNICIPALE de RENNES

29 PONT-CROIX **Place de l'Eglise**
EGLISE PAROISSIALE N.D. de ROSCUDON

DOC.5 Elevation Sud
La Bretagne contemp. 1865
Cl. Inventaire 65 29 663 Z



Nantes Imh Charpentier Edit. Paris quai des Augustins 55

Félix Benoist del. Fichot lith - Fig par Galdre

EGLISE DE PONT-CROIX.
(Finistère)

BIBLIOTHÈQUE MUNICIPALE de RENNES

29 PONT-CROIX **Place de l'Eglise**
EGLISE PAROISSIALE N.D. de ROSCUDON

DOC.6 Porche Sud
Dessin de A. Robida 1892
Cl.Inventaire 65 29 887 Z



A Robida del
27

PORCHE DE L'EGLISE DE PONTCROIX

BIBLIOTHÈQUE de RENNES

29 PONT-CROIX **Place de l'Eglise**
EGLISE PAROISSIALE N.D. de ROSCUDON

DOC.7 Elevation Ouest,
Coll.Villard S.D.A. Quimper
Cl.Inv.Lambart 83 29 793 X.



29 PONT-CROIX **Place de l'Eglise**
EGLISE PAROISSIALE N.D. de ROSCUDON

DOC.8 Bras Sud et clocher,
Coll.R. Gargadennec
Cl.Inv.Lambart 83 29 1123 X.



4 PONT-CROIX. — La Rue du Presbytère. — I.L.

29 PONT-CROIX **Place de l'Eglise**
EGLISE PAROISSIALE N.D. de ROSCUDON

DOC.9 Choeur, vue interieure
Coll.R. Gargadennec
Cl.Inv.Lambart 83 29 1122 X.



8 PONT-CROIX (Finistère). -- Intérieur de l'Eglise Notre Dame de Roscudon, le Chœur. - ND

29 PONT-CROIX **Place de l'Eglise**
EGLISE PAROISSIALE N.D. de ROSCUDON

DOC. 10. Benitier

Cl.Le Thomas 010 4473 V



29 PONT-CROIX **Place de l'Eglise**
EGLISE PAROISSIALE N.D. de ROSCUDON

FIG.1 Vue aerienne Ouest

Lanveoc-Poulmic 84 29 1359 VR



29 PONT-CROIX **Place de l'Eglise**
EGLISE PAROISSIALE N.D. de ROSCUDON

FIG.2 Vue aerienne Sud

Lanveoc-Poulmic 84 29 1360 VR



29 PONT-CROIX **Place de l'Eglise**
EGLISE PAROISSIALE N.D. de ROSCUDON

FIG.3 Vue aerienne Est

Lanveoc-Poulmic 84 29 1361 VR



29 PONT-CROIX **Place de l'Eglise**
EGLISE PAROISSIALE N.D. de ROSCUDON

FIG.4 Toiture du choeur

Cl.Inv.Lambart 83 29 1508 X.



29 PONT-CROIX **Place de l'Eglise**
EGLISE PAROISSIALE N.D. de ROSCUDON

FIG.5 Elevation Ouest,
vue generale
Cl.Inv.Lambart 85 29 1651 X.



29 PONT-CROIX **Place de l'Eglise**
EGLISE PAROISSIALE N.D. de ROSCUDON
FIG.6 Elévation Ouest,
vue générale
Cl.Inv.Lambart 85 29 1650 X.



29 PONT-CROIX **Place de l'Eglise**
EGLISE PAROISSIALE N.D. de ROSCUDON

FIG.7 Porte Ouest

Cl.Inv.Lambart 85 29 1648 X.



29 PONT-CROIX Place de l'Eglise
EGLISE PAROISSIALE N.D. de ROSCUDON

FIG.8 Fenetre Ouest

Cl.Inv.Lambart 85 29 1647 X.



29 PONT-CROIX **Place de l'Eglise**
EGLISE PAROISSIALE N.D. de ROSCUDON

FIG.9 Mur Ouest, gargouille Sud

Cl.Inv.Lambart 80 29 473 X.



29 PONT-CROIX **Place de l'Eglise**
EGLISE PAROISSIALE N.D. de ROSCUDON

FIG.10 Vue generale Sud-Est

Cl.Inv.Lambart 80 29 439 V



29 PONT-CROIX **Place de l'Eglise**
EGLISE PAROISSIALE N.D. de ROSCUDON

FIG.11 Elevation Sud

Cl.Inv.Lambart 80 29 438 V



29 PONT-CROIX **Place de l'Eglise**
EGLISE PAROISSIALE N.D. de ROSCUDON

FIG.12 Elevation Sud,
partie mediane
Cl.Inv.Lambart 80 29 431 V



29 PONT-CROIX **Place de l'Eglise**
EGLISE PAROISSIALE N.D. de ROSCUDON

FIG. 13 Porche Sud et premiere chapelle Sud
Cl. Inv. Lambart 80 29 430 V
85 29 Q8R XA



29 PONT-CROIX **Place de l'Eglise**
EGLISE PAROISSIALE N.D. de ROSCUDON

FIG. 14 Porche Sud, parties hautes.

Cl. Inv. Lambart 80 29 435 V

REN 32dXA



29 PONT-CROIX **Place de l'Eglise**
EGLISE PAROISSIALE N.D. de ROSCUDON

FIG.15 Porche Sud,
partie inferieure
Cl.Inv.Lambart 80 29 437 V

Ren 8929 291 VA



29 PONT-CROIX **Place de l'Eglise**
EGLISE PAROISSIALE N.D. de ROSCUDON

FIG.16 Porche Sud,
vue Sud-Ouest
Cl.Inv.Lambart 80 29 436 V

8929 290 VA



29 PONT-CROIX **Place de l'Eglise**
EGLISE PAROISSIALE N.D. de ROSCUDON

FIG. 17 Porche Sud, reseau

Cl. Inv. Lambart 80 29 469 X.



29 PONT-CROIX **Place de l'Eglise**
EGLISE PAROISSIALE N.D. de ROSCUDON

FIG.18 Porche Sud, contrefort Est : niche
Cl.Inv.Lambart 80 29 462 X.



29 PONT-CROIX **Place de l'Eglise**
EGLISE PAROISSIALE N.D. de ROSCUDON

FIG.19 Porche Sud, contrefort Ouest : niche
Cl.Inv.Lambart 80 29 463 X.



29 PONT-CROIX **Place de l'Eglise**
EGLISE PAROISSIALE N.D. de ROSCUDON

FIG.20 Porche Sud, gable

Cl.Inv.Lambart 80 29 468 X.



29 PONT-CROIX **Place de l'Eglise**
EGLISE PAROISSIALE N.D. de ROSCUDON

FIG.21 Porche Sud, pinacle droit

Cl.Inv.Lambart 80 29 470 X.



29 PONT-CROIX **Place de l'Eglise**
EGLISE PAROISSIALE N.D. de ROSCUDON

FIG.22 Porche Sud, pinacle gauche : sommet face Ouest
Cl.Inv.Lambart 80 29 471 X.



29 PONT-CROIX **Place de l'Eglise**
EGLISE PAROISSIALE N.D. de ROSCUDON

FIG. 23 Porche Sud, pinacle gauche : sommet face Sud
Cl. Inv. Lambart 80 29 460 X.



29 PONT-CROIX **Place de l'Eglise**
EGLISE PAROISSIALE N.D. de ROSCUDON

FIG.24 Porche Sud, pinacle droit : sommet, **face Sud.**
Cl.Inv.Lambart 80 29 461 X.



29 PONT-CROIX **Place de l'Eglise**
EGLISE PAROISSIALE N.D. de ROSCUDON

FIG25 Porche Sud, sommet du gable

Cl. Inv. Lambart 80 29 474 X.

2319



29 PONT-CROIX **Place de l'Eglise**
EGLISE PAROISSIALE N.D. de ROSCUDON

FIG26 Porche Sud, porte interieure

Cl.Inv.Lambart 80 29 434 V



29 PONT-CROIX **Place de l'Eglise**
EGLISE PAROISSIALE N.D. de ROSCUDON

FIG.27 Porche Sud, niches laterales Ouest
Cl.Inv.Lambart 80 29 432 V



29 PONT-CROIX **Place de l'Eglise**
EGLISE PAROISSIALE N.D. de ROSCUDON

FIG.28 Porche Sud, voute

Cl.Inv.Lambart 80 29 433 V



29 PONT-CROIX **Place de l'Eglise**
EGLISE PAROISSIALE N.D. de ROSCUDON

FIG.29 Premiere chapelle Sud,
Fenetre
Cl.Inv.Lambart 80 29 466 X.



29 PONT-CROIX **Place de l'Eglise**
EGLISE PAROISSIALE N.D. de ROSCUDON

FIG.30 Premiere chapelle Sud,
niche a dais droite
Cl.Inv.Lambart 80 29 472 X.



29 PONT-CROIX Place de l'Eglise
EGLISE PAROISSIALE N.D. de ROSCUDON

FIG.31 Premiere chapelle Sud,
rampant Ouest
Cl.Inv.Lambart 80 29 476 X.



29 PONT-CROIX **Place de l'Eglise**
EGLISE PAROISSIALE N.D. de ROSCUDON

FIG.32 Bras Sud, porte Sud

Cl.Inv.Lambart 80 29 467 X.



29 PONT-CROIX Place de l'Eglise
EGLISE PAROISSIALE N.D. de ROSCUDON

FIG.33 Sacristie, porte Sud

Cl.Inv.Lambart 80 29 465 X.



29 PONT-CROIX **Place de l'Eglise**
EGLISE PAROISSIALE N.D. de ROSCUDON

FIG.34 Choeur, vue generale
Sud-Est
Cl.Inv.Lambart 80 29 440 V



29 PONT-CROIX **Place de l'Eglise**
EGLISE PAROISSIALE N.D. de ROSCUDON

FIG.35 Choeur, chapelle Sud,
Fenetres Est
Cl.Inv.Lambart 80 29 464 X.



29 PONT-CROIX **Place de l'Eglise**
EGLISE PAROISSIALE N.D. de ROSCUDON

FIG.36 Vue generale Nord-Est

Cl.Inv.Lambart 80 29 441 V



29 PONT-CROIX **Place de l'Eglise**

EGLISE PAROISSIALE N.D. de ROSCUDON

FIG.37 Clocher, vue Nord-Ouest

Cl.Inv.Lambart 85 29 1652 X.



29 PONT-CROIX **Place de l'Eglise**

EGLISE PAROISSIALE N.D. de ROSCUDON

FIG.38 Clocher, vue Ouest

Cl.Inv.Lambart 85 29 1649 X.



29 PONT-CROIX **Place de l'Eglise**
EGLISE PAROISSIALE N.D. de ROSCUDON

FIG39 Clocher, galerie

Cl.Inv.Lambart 80 29 475 X.



29 PONT-CROIX **Place de l'Eglise**
EGLISE PAROISSIALE N.D. de ROSCUDON

FIG.40 Clocher, base de la fleche

Cl.Inv.Lambart 85 29 32 X.



29 PONT-CROIX **Place de l'Eglise**
EGLISE PAROISSIALE N.D. de ROSCUDON

FIG.41 Clocher, balustrade

Cl.Inv.Lambart 83 29 1504 X.



29 PONT-CROIX **Place de l'Eglise**
EGLISE PAROISSIALE N.D. de ROSCUDON

FIG.42 Nef vers l'Est

Cl.Inv.Lambart 80 29 442 V



29 PONT-CROIX **Place de l'Eglise**
EGLISE PAROISSIALE N.D. de ROSCUDON

FIG.43 Nef vers le Sud-Ouest

Cl.Inv.Lambart 80 29 445 V



29 PONT-CROIX **Place de l'Eglise**
EGLISE PAROISSIALE N.D. de ROSCUDON

FIG.44 Nef, arcades Sud :
vue generale Ouest
Cl.Inv.Lambart 80 29 444 V



29 PONT-CROIX **Place de l'Eglise**
EGLISE PAROISSIALE N.D. de ROSCUDON

FIG.45 Nef 2eme pile Sud : chapiteau
Cl.Inv.Lambart 85 29 22 X.



29 PONT-CROIX **Place de l'Eglise**
EGLISE PAROISSIALE N.D. de ROSCUDON

FIG.46 Nef 3eme pile Sud,
vue Nord-Ouest
Cl.Inv.Lambart 85 29 42 X.



29 PONT-CROIX **Place de l'Eglise**
EGLISE PAROISSIALE N.D. de ROSCUDON

FIG.47 Nef 5eme pile Sud,
vue Nord-Ouest
Cl.Inv.Lambart 85 29 38 X.



29 PONT-CROIX **Place de l'Eglise**
EGLISE PAROISSIALE N.D. de ROSCUDON

FIG.48 Nef 7eme pile Sud,
Face Sud-Est
Cl.Inv.Lambart 85 29 40 X.



29 PONT-CROIX **Place de l'Eglise**
EGLISE PAROISSIALE N.D. de ROSCUDON

FIG.49 Nef arcades Nord,
vue generale Ouest
Cl.Inv.Lambart 80 29 443 V



29 PONT-CROIX **Place de l'Eglise**
EGLISE PAROISSIALE N.D. de ROSCUDON

FIG.50 Nef 1ere pile Nord

Cl.Inv.Lambart 80 29 450 V



29 PONT-CROIX Place de l'Eglise
EGLISE PAROISSIALE N.D. de ROSCUDON

FIG.51 Nef 5eme et 6eme pile Nord

Cl.Inv.Lambart 80 29 458 V



29 PONT-CROIX **Place de l'Eglise**
EGLISE PAROISSIALE N.D. de ROSCUDON

FIG.52 Nef, chapelle Sud,
vue Est
Cl.Inv.Lambart 80 29 452 V



29 PONT-CROIX **Place de l'Eglise**
EGLISE PAROISSIALE N.D. de ROSCUDON

FIG.53 Bras Sud, arcade Ouest

Cl.Inv.Lambart 80 29 457 V



29 PONT-CROIX. Place de l'Eglise
EGLISE PAROISSIALE N.D. de ROSCUDON

FIG.54. Choeur, vue axiale Ouest-Est

Cl. Inv. Lambart 80 20 448 V



29 PONT-CROIX. Place de l'Eglise
EGLISE PAROISSIALE N.D. de ROSCUDON

FIG.55. Choeur partie Ouest, vue vers le Sud

Cl. Inv. Lambart 80 29 453 V



29 PONT-CROIX. Place de l'Eglise

EGLISE PAROISSIALE N.D. de ROSCUDON

FIG.56. Choeur, partie Ouest : arcades Sud, prises de l'Est

Cl. Inv. Lambart 80 29 454 V



29 PONT-CROIX. Place de l'Eglise
EGLISE PAROISSIALE N.D. de ROSCUDON

FIG.57. Choeur, partie Est :
bas-côté Sud, enfeu

Cl. Inv. Lambart 85 29 28 X.



29 PONT-CROIX **Place de l'Eglise**
EGLISE PAROISSIALE N.D. de ROSCUDON

FIG.58 Choeur, partie Est :
arcades Nord
Cl.Inv.Lambart 80 29 449 V



29 PONT-CROIX **Place de l'Eglise**
EGLISE PAROISSIALE N.D. de ROSCUDON

FIG.59 Choeur, 1er collateral Nord : arcades Nord
Cl.Inv.Lambart 80 29 446 V



29 PONT-CROIX **Place de l'Eglise**
EGLISE PAROISSIALE N.D. de ROSCUDON

FIG.60 Choeur, 1er collateral Nord

Cl.Inv.Lambart 80 29 451 V



29 PONT-CROIX **Place de l'Eglise**
EGLISE PAROISSIALE N.D. de ROSCUDON

FIG.61 Arcades entre les collateraux

Nord : 4e pilier, chapiteau
Cl.Inv.Lambart 85 29 27 X.



29 PONT-CROIX **Place de l'Eglise**
EGLISE PAROISSIALE N.D. de ROSCUDON

FIG.62 Arcades entre les collateraux

Nord : 5e pilier, chapiteau
Cl.Inv.Lambart 85 29 33 X.



29 PONT-CROIX **Place de l'Eglise**
EGLISE PAROISSIALE N.D. de ROSCUDON

FIG.63 Choeur, partie Ouest :
1ere pilier Nord, chapiteau
Cl.Inv.Lambart 85 29 41 X.



29 PONT-CROIX **Place de l'Eglise**
EGLISE PAROISSIALE N.D. de ROSCUDON

FIG.64 Choeur, bas-cote Nord : niche
Cl.Inv.Lambart 85 29 36 X.



29 PONT-CROIX **Place de l'Eglise**
EGLISE PAROISSIALE N.D. de ROSCUDON

FIG.65 Choeur, partie Est :
1er pilier Sud, base
Cl.Inv.Lambart 85 29 30 X.



29 PONT-CROIX **Place de l'Eglise**
EGLISE PAROISSIALE N.D. de ROSCUDON

FIG.66 Choeur, partie Est :
1er pilier Sud, chapiteau
Cl.Inv.Lambart 85 29 35 X.



29 PONT-CROIX **Place de l'Eglise**
EGLISE PAROISSIALE N.D. de ROSCUDON

FIG.67 Choeur, partie Est :
derniere pile Sud, chapiteau
Cl.Inv.Lambart 85 29 34 X.



29 PONT-CROIX **Place de l'Eglise**
EGLISE PAROISSIALE N.D. de ROSCUDON

FIG.68 Choeur, partie Est :
1er pilier Nord, base
Cl.Inv.Lambart 85 29 31 X.



29 PONT-CROIX **Place de l'Eglise**
EGLISE PAROISSIALE N.D. de ROSCUDON

FIG.69 Choeur, partie Est :
2e arcade Nord, chapiteau
Cl.Inv.Lambart 85 29 25 X.



29 PONT-CROIX **Place de l'Eglise**
EGLISE PAROISSIALE N.D. de ROSCUDON

FIG.70 Choeur, partie Est :
derniere pile Nord,chapiteau
Cl.Inv.Lambart 85 29 26 X.



29 PONT-CROIX **Place de l'Eglise**
EGLISE PAROISSIALE N.D. de ROSCUDON

FIG.71 Choeur, mur Est :
niche credence Sud
Cl.Inv.Lambart 85 29 23 X.



29 PONT-CROIX Place de l'Eglise
EGLISE PAROISSIALE N.D. de ROSCUDON

FIG.72 Choeur, mur Est :
niche credence Nord
Cl.Inv.Lambart 85 29 21 X.



29 PONT-CROIX **Place de l'Eglise**
EGLISE PAROISSIALE N.D. de ROSCUDON

FIG.73 Chapelle Sud du choeur,
mur Est
Cl.Inv.Lambart 80 29 459 V



29 PONT-CROIX **Place de l'Eglise**
EGLISE PAROISSIALE N.D. de ROSCUDON

FIG.74 Chapelle Sud du choeur,
mur Ouest
Cl.Inv.Lambart 80 29 455 V



29 PONT-CROIX **Place de l'Eglise**
EGLISE PAROISSIALE N.D. de ROSCUDON

FIG.75 Chapelle Sud du choeur,
mur Ouest, niche
Cl.Inv.Lambart 85 29 19 X.



29 PONT-CROIX **Place de l'Eglise**
EGLISE PAROISSIALE N.D. de ROSCUDON

FIG.76 Chapelle Sud du choeur,
mur Est, niche
Cl.Inv.Lambart 85 29 20 X.



29 PONT-CROIX **Place de l'Eglise**
EGLISE PAROISSIALE N.D. de ROSCUDON

FIG.77 Chapelle Sud du choeur,
mur Est, enfeu
Cl.Inv.Lambart 85 29 18 X.



29 PONT-CROIX **Place de l'Eglise**
EGLISE PAROISSIALE N.D. de ROSCUDON

FIG.78 Chapelle Sud du choeur,
mur Ouest, niche
Cl.Inv.Lambart 85 29 37 X.



29 PONT-CROIX **Place de l'Eglise**
EGLISE PAROISSIALE N.D. de ROSCUDON

FIG.79 Choeur, partie Ouest :
2e pilier Sud, chapiteau
Cl.Inv.Lambart 85 29 39 X.



29 PONT-CROIX **Place de l'Eglise**
EGLISE PAROISSIALE N.D. de ROSCUDON

FIG.80 Choeur, partie Est,
1er pilier Nord
Cl.Inv.Lambart 80 29 456 V



29 PONT-CROIX **Place de l'Eglise**
EGLISE PAROISSIALE N.D. de ROSCUDON

FIG.81 Choeur, partie Est,
arcades Sud, vue Sud
Cl.Inv.Lambart 80 29 447 V



29 PONT-CROIX **Place de l'Eglise**
EGLISE PAROISSIALE N.D. de ROSCUDON

FIG.82 Choeur, partie Est,
1ere arcade Sud, chapiteau
Cl.Inv.Lambart 85 29 24 X.



29 PONT-CROIX **Place de l'Eglise**
EGLISE PAROISSIALE N.D. de ROSCUDON

FIG.83 Choeur, partie Est,
1ere arcade Sud, base
Cl.Inv.Lambart 85 29 29 X.

