

29

n° département

ESQUIBIEN

commune

134

lieu-dit

adresse

QUIMPER

arrondissement

PONT CROIX

canton

edifice ou ensemble contenant

CROIX MONUMENTALES, CALVAIRES

dénomination et titre de l'oeuvre

1A00005994

Coordonnées. LAMBERTO

XO = 08290

XE = 08885

YN = 36220

YS = 35600

Cadastre

année :

section :

parcelle :

année :

section :

parcelle :

Propriété: PRIVEE, DE LA COMMUNE

Destination actuelle :

Protection

État de conservation :

Établi en 1977-78, 80paA 83

C. TOSKER

STATISTIQUES: ETUDIE:8 REPERE:16

MATERIAUX: 1)GROS OEUVRE: GRANULITE, KERSANTITE

REPRESENTATION: SCULPTURE; CHRIST EN CROIX

TYPLOGIE: CROIX SUR BASE CARREE:3, SUR BASE RECTANGULAIRE:1, SUR BASE CIRCULAIRE:3, STELE CHRISTIANISEE:1, CUPULES:1

HISTORIQUE ET CONCLUSIONS: EDICULES 16E, 17E, 18E, 19E, 20E SIECLE;
CHRONOGRAMMES: 1774 (2 FOIS), 1775, 1776, 1805, 1814, 1833, 1868, 1869, 1872, 1875, 1905, 1909, 1944, 1946

Outre les huit croix et calvaires sélectionnés, ont été repérées :

- A CUSTREIN, croix dite croix du TREZ, 1944 par Le BERRE ; granite, kersantite ; h. 300 cm (CASTEL).
- A ESQUIBIEN, près de l'église, croix datée 1868, signée J. LARHANTEC de Morlaix ; kersanton ; h. 700 cm.
- A ESQUIBIEN, au cimetière, croix datée 1905, signée DONNART de Landerneau ; kersanton ; h. 600 cm (CASTEL).
- A KERNEYAN, croix avec inscription Famille J.RIOU, 1909 (cette famille habite Kerneyan depuis le XVII^e siècle ; croix construite par une religieuse de la famille). Granite ; h. 600 cm (CASTEL).
- A KERSCAO, croix avec inscription : 1946 ALANOU RIOU. Granite, fonte ; h. 500 cm (CASTEL).
- A KERSIVIAN, monuments aux morts avec croix ; inscription " AUX FFI TOMBES POUR LA LIBERATION LE 26 AOUT 1944... (5 noms) Passant arrête-toi et salue ". Granite ; h. 400 cm (CASTEL).
- Près de LANDUGUENTEL, croix avec inscription : " STANGUEN/NEC RECTEUR 1869". Christ en croix, Vierge à l'Enfant ; granite ; h. 500 cm.
- Près de TREVARHA, croix datée 1875. Christ en croix, Vierge à l'Enfant. Granite ; h. 380 cm.

IV- DOCUMENTATION

- CASTEL (Y.P.). - Atlas, p. 73 à 77.




Table des figures

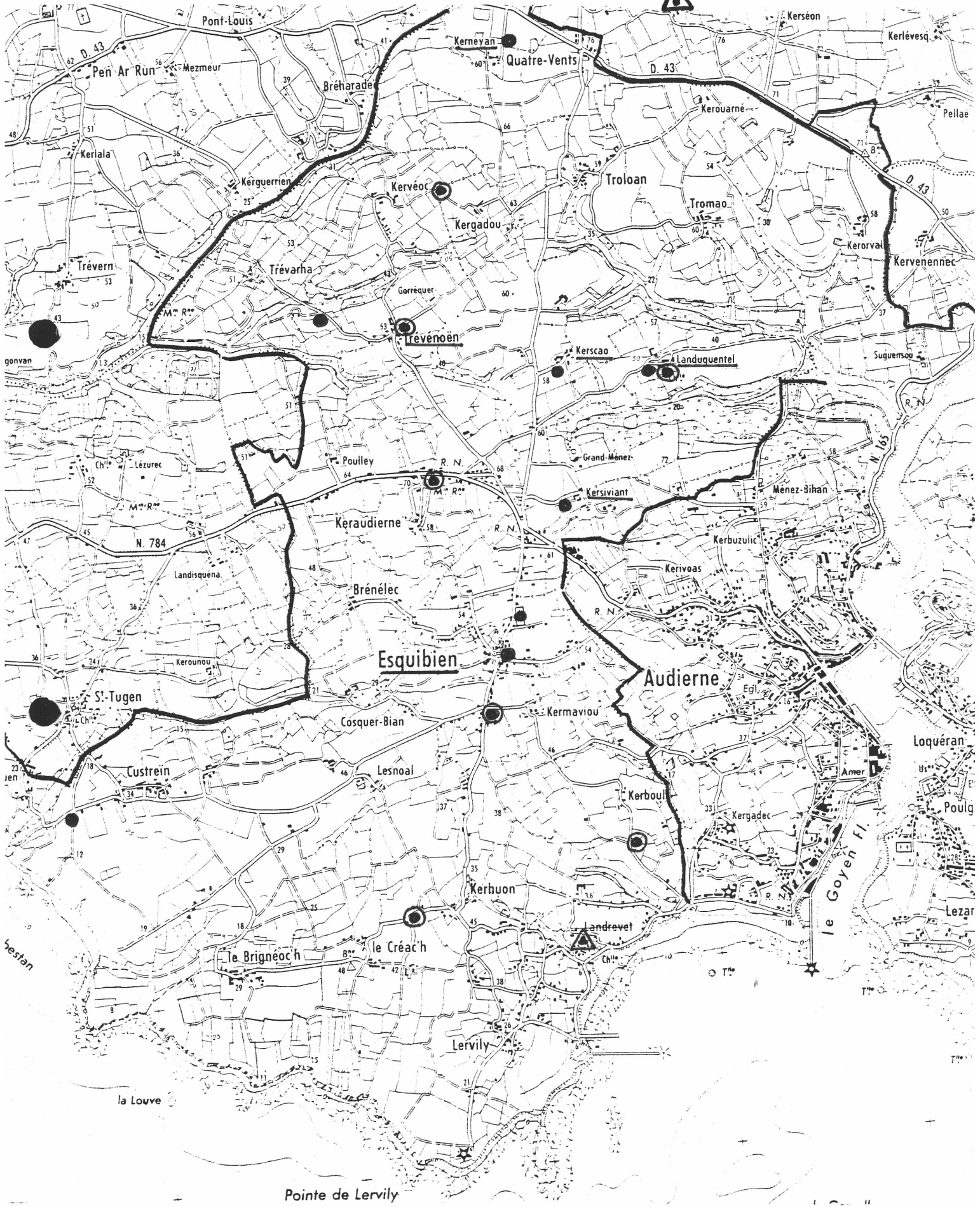
Pl.I Carte de repérage

Fig.1. Croix de Landuguentel, vue générale Nord	84.29.554 X
Fig.2. Face Sud : Vierge à l'enfant	84.29.555 X
Fig.3. Noeud, face Sud, inscription	84.29.556 X

Carte I.G.N., 0419 Ouest et Est,
1/25000e, éd. 1980.

Pl. I.

-  croix repérée
-  croix sélectionnée
-  calvaire sélectionné



Pointe de Lervily

29 ESQUIBIEN. CROIX MONUMENTALES

FIG.1. Landuguentel. Croix monumentale,
vue générale Nord

Cl. Inv. Lambart 84 29 554 X.



29 ESQUIBIEN. CROIX MONUMENTALES

FIG.2. Landuguentel. Croix monumentale,
face Sud, Vierge à l'Enfant

Cl. Inv. Lambart

84 29 555 X.



FIG.3. Landuguentel. Croix monumentale,
face Sud : noeud : inscription

Cl. Inv. Lambart

84 29 556 X.

