

29

n° département

commune

1153

lieu-dit

adresse

QUIMPER

DOUARNENEZ

arrondissement

canton

édifice ou ensemble contenant

MAISONS, FERMES

dénomination et titre de l'oeuvre

1A000-5801

Coordonnées. LAMBERT2

X0 = 09450

XE = 12131

YN = 36700

YS = 35530

Cadastre

année :

section :

parcelle :

année :

section :

parcelle :

Propriété : PRIVEE

Destination actuelle :

Protection

État de conservation :

Établi en 1980-84

par CASTEL BERTHOU ET TUGORES

STATISTIQUES: ETUDIE:52 REPERE:285 BATI:7468

MATERIAUX: 1)GROS OEUVRE: GRANITE, SCHISTE 2)COUVERTURE: ARDOISE

HISTORIQUE ET CONCLUSIONS: 16E SIECLE, 17E SIECLE, 18E SIECLE, 19E SIECLE

Remarque préliminaire

Le canton de Douarnenez englobe les communes de Douarnenez, Guengat, Le Juch, Plogonnec, Pouldergat et Poullan.

La commune de Douarnenez, grosse agglomération urbaine issue des activités maritimes, s'est vue adjoindre, par arrêté préfectoral du 14 juin 1945, les communes à larges secteurs ruraux de Ploaré, Pouldavid et Tréboul.

Le canton de Douarnenez se présente comme un large canton rural mesurant 27 kms d'Est en Ouest et 11 kms du Nord au Sud.

Les données de la notice collective maisons-fermes établies pour la commune de Douarnenez, en 1978, ont été intégrées dans le cadre général de la présente notice collective.

Depuis les premières enquêtes, des fermes ont totalement disparu (COAT PERENES en Plogonnec) et ont été remaniées; allongement de bâtiments au détriment de logis anciens, rehaussement par étage carré (au Rhun, le Juch).

Des chronodiagrammes et des listes reprennent, à leur endroit, toutes les dates et inscriptions relevées, qu'elles soient en place ou en réemploi.

Cette notice ne peut donc se lire que dans un contexte évolutif dont les contours ne cessent de se modifier.

Tableau de recensementInventaire

Communes	Population 1962 1975		Edifices* 1975	repérés	sélection	unicum	Type A	Type B	Type C
Douarnenez	19887	19096	5425	62	25		27	14	20
Guengat	1009	1198	342	32	4		9	7	12
Le Juch	757	725	217	17	4		4	5	8
Plogonnec	2299	2708	763	116	9		7	6	45
Pouldergat	1093	1129	342	34	6		7	1	8
Poullan-sur-Mer	1179	1269	379	24	4	2	3	4	13
Total CANTON	26224	26125	7468	285	52	2	57	37	106
Total RURAL	6337	7029	2043						

* Edifices : immeubles INSEE.

MATERIAU DE CONSTRUCTION**A) Géologie et carrières.**

1. Le territoire du canton de Douarnenez participe, du point de vue de la géologie, à deux aires séparées par la dépression accidentée du Juch, mais étroitement apparentées.

A l'Est, Plogonnec rattaché au pays de Locronan présente un substratum formé de terrains granitiques et métamorphiques.

L'Ouest, est relié au pays du Cap-Sizun.

A Douarnenez, Pouldergat, Poullan, affleurent en bandes parallèles des trondjhenites, des micachistes, des gneiss et des granites (voir Dilasser, Locronan et sa région, chapitre 1er, J. Garreau, le milieu naturel p. 13 à 43).

2. Ainsi le matériau de construction, tributaire de la géologie, se présente-t-il sous deux formes. : Les grandes carrières de granite, nombreuses au flanc méridional des forêts de Névet et du Duc, fournissent un matériau noble. Ailleurs de petites carrières locales offrent un matériau plus courant, et moins élaboré.

B) Mise en oeuvre.

1. Le granite, façonné régulièrement, souligne partout les éléments de base des édifices : chaînages d'angle, souches de cheminées, encadrements de baies, bandeaux horizontaux des façades crépies, ainsi que corniches, au sommet des murs-gouttereaux.

2. Quant aux façades il faut nuancer. La pierre de taille, assisée de manière régulière, est employée largement dans l'Est du Canton, Guengat, Le Juch et Plogonnec. Dès le XVIIe siècle, l'exploitation des grandes carrières du secteur oriental, signalées plus haut, en est la raison. Et cela, jusque dans la seconde moitié du XIXe siècle. Le beau granite appareillé donne leur noblesse tant aux élévations des logis qu'à celles des bâtiments annexes dans tout le secteur Est. Il faut ajouter que cette richesse

Tableau de répartition des mises en oeuvre du granite

	pierre de taille	moellon	crépi
Douarnenez	15	20	33
Guengat	20 (1)	3	2
Le Juch	12	1	4 (2)
Plogonnec	55	10	13
Pouldergat	11 (3)	15	7
Poullan	3	8	12 (4)
Total	116	57	71

Notes. Le schiste a été repéré à Pouldergat, Kergoulinet et Kerem.

- (1) Voir exemples Kerdrein et Kermarc.
- (2) Voir Rulosquet.
- (3) Voir Bodonap et Boctcroagué.
- (4) Voir Kerandraon.

architecturale est aussi due à l'étendue plus importante des exploitations agricoles.

3. Le moellon est commun dans la partie occidentale du canton, sans pour autant éliminer complètement la pierre de taille, à Pouldavid (Bringuen, Kerbideau) à la frontière de Pouldergat ou à Tréboul. Mais le moellon prédomine à Poullan, tandis qu'à Pouldergat, qui est au centre du canton, il est utilisé en concurrence avec la pierre de taille. L'économie de la construction en moellon a pour conséquence, dans les logis du moins, l'emploi d'un crépi blanchi à la chaux. Cet usage se répand d'ailleurs largement après 1850. Ainsi sur la commune de Douarnenez, la moitié des habitations est crépie.

MATERIAU DE COUVERTURE

Les toitures couvertes de chaume sont quasi inexistantes. Partout l'ardoise a remplacé le chaume, dont on soupçonne l'emploi jadis car certaines souches de cheminées présentent des larges larmiers. Ainsi à Pouldergat, le logis du Guilly, daté 1829, était couvert de chaume. Un fait particulier à noter : on ne remarque pratiquement pas de relèvement de la pente des toits comme cela se constate dans d'autres régions, lorsque l'on a passé du chaume à l'ardoise.

LES SOLS

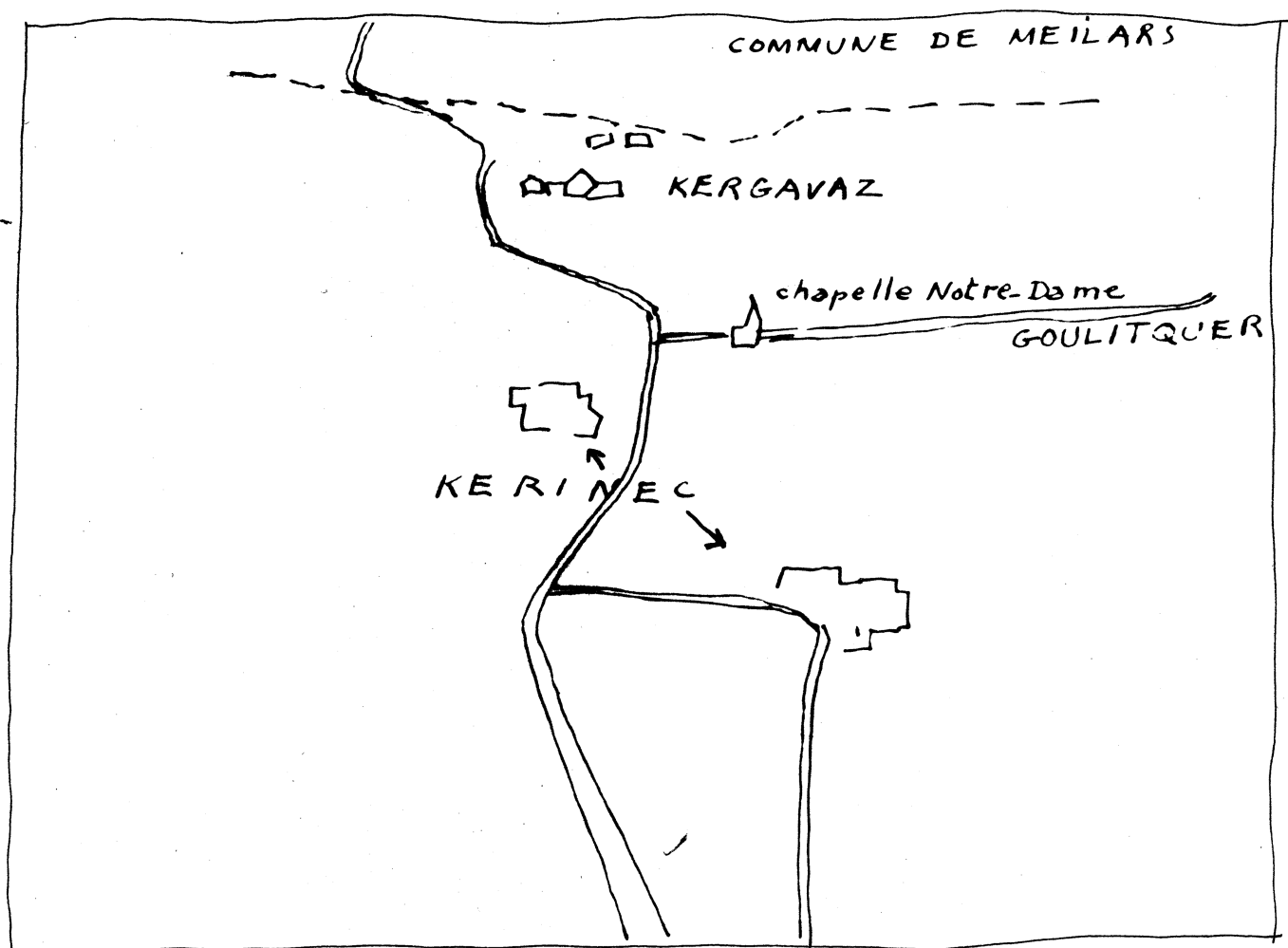
De nombreux témoins de sol en terre battue, subsistent dans les logis anciens dont la destination a changé. Le couloir central est parfois dallé.

IMPLANTATION DES MAISONS-FERMES

Le canton de Douarnenez est un pays de bocage, délimité par des vallons plus ou moins profonds où coulent le Goyen, le Stalas, le Steir et le Névet. L'Ouest s'ouvre sur le Cap-Sizun (Poullan). A l'Est se déploie une vaste plaine ondulée (Plogonnec). Le Juch et Guengat ont un relief plus tourmenté.

ASPECT DU BOCAGE
A L'OUEST DU CANTON

POULLAN
KERINEC



29 canton de DOUARNENEZ

Aspect du bocage à l'Ouest du canton
(Poullan - Kérinec)

C1. Inv. Bretagne n° 82.29.112



Par suite de cette diversité dans le relief, l'implantation des fermes présente des aspects particuliers selon les profils du terrain : zones plates ou revers de coteaux. L'orientation Sud des logis est la règle. On notera au Questel, Pouldergat, que la déclivité du terrain entraîne une disposition accidentée.

Les fermes sont isolées en unités autonomes, Guengat : Kersuliec, Plogonnec, Kergoat-Névet, ou regroupées, deux ou trois unités formant hameaux. Dans ce cas, les ensembles bâtis sont mitoyens ou un peu séparés, à Guengat, Robert Huella et Robert Izella, à Pouldergat, le Guilly et Moustoulgoat; à Poulan, Kérinec.

Souvent les chemins d'accès sont particuliers à chaque unité. La densité des hameaux de fermes regroupées est plus forte vers l'Ouest, Poullan, Pouldergat. Ce système participe du type en grappe répandu dans le Cap-Sizun. Si à l'Est, Guengat, Le Juch, Plogonnec, le groupement en hameau n'est pas tout à fait inconnu, le fait de la grande ferme isolée prédomine et montre qu'à l'échelle du canton il y a des clivages évidents.

COMPOSITION D'ENSEMBLE

La micro-composition d'un logis sans aucune annexe existe. Logis destiné à l'ouvrier agricole et bâti non loin de l'exploitation de base. L'exemple type est Parcou Ménez, au Sud de Ty Conan, Plogonnec, logis d'ailleurs désormais livré à des usages autres que l'habitat.

Mais, le logis est rarement seul. Au minimum lui sont accolés dans le même alignement, écurie, étable et remise. Ty-Conan à Plogonnec, Coat-Guiler à Poullan, Le Questel à Pouldergat, Kerstrat à Douarnenez. Cette disposition en alignement, archaïque, a par la suite été développée par l'organisation en quadrilatère des bâtiments de service déterminant une cour d'ailleurs souvent ouverte car le quadrilatère n'est pas toujours complet. Seuls les manoirs ont une cour fermée. Les bâtiments sont ainsi implantés sur trois ou quatre côtés, Robert-Izella, Saint-Alouarn, à Guengat. Lanalen, Le Carbon, Rulosquet au Juch, Kergoat-Névet, Saint-Pierre, Lizoudoaré, Kérorédan, Ty hor Bihan, Pentyhor, à Plogonnec. Le Guilly à Pouldergat ... Les ensembles géométriquement composés

sont rares. Le Nartous à Plogonnec, est bien rectangulaire.

Les cours n'étant point fermées, l'accès principal se fait selon la situation et par rapport au système vicinal. Des sorties secondaires donnent sur les champs.

Notons que les implantations sur quatre côtés naissent d'un développement où le logis d'origine devenu bâtiment de service, et perdant sa destination primitive, il a fallu construire un nouveau logis. Les bâtiments de service, souvent datés, permettent de suivre le développement d'ensemble de la ferme. Il en est de très importants comme au Stanc, à Poullan, qui mesure 70m de longueur.

Ces bâtiments comprennent les étables, les granges, les remises, les fournils, désormais abandonnés (fournil de Leydé à Douarnenez), et parfois un édifice dont on ignore la destination primitive comme la curieuse construction de Roz-ar-Veil à Plogonnec, dont les murs intérieurs sont constellés d'anneaux de pierre.

LES PUIITS

Il n'y a guère de citernes dans le canton, mais chaque ferme possède son puits placé à proximité du logis dont ils sont l'orgueil. Désormais hors d'usage, ils demeurent un élément important de la composition architecturale. Mais plusieurs ont été vendus ou déplacés.

La profondeur du puits est variable, à Kervéguen, Guengat on touche la nappe phréatique à 23m. de profondeur. Les superstructures sont en belles pierres de taille.

Les plans des puits sont variés. Hexagonal (Saint-Alouarn à Guengat), octogonal (Kerronerc'h à Plogonnec) semi-circulaires (Kéramel à Plogonnec), ceux-là sont des exemplaires uniques. Les plans carrés assez nombreux (Stanc-Beuliec à Plogonnec, Ponfrat au Juch) sont surpassés par les plans circulaires qui couvrent plus des 2/3 du domaine.

Les formes des puits sont assez répétitives. Curieusement on n'a repéré qu'un seul puits couvert à Poullan. Les autres comportent, au-dessus de la margelle, un bâti en chevalet qui soutient le cylindre de bois à manivelle axiale où se déroule la corde. Ces bâtis en chevalets sont souvent composés, de 3 pièces de granite, supports latéraux et linteau horizontal supérieur. Encore nombreux ils ont dans de nombreux endroits été remplacés par un bâti en fer forgé, surmonté parfois d'un petit toit en bâtière.

Les margelles, débordantes, sont prises dans un seul bloc de pierre.

Les dimensions des puits sont constantes. Margelle à hauteur d'appui (80 cm). Hauteur totale de 150cm à 200 cm (Kerfrété en Guengat), largeur 150 cm.

L'ornementation montre le souci d'anoblir l'édicule des eaux. A la large corniche de margelle, à la mouluration élaborée du pied, s'associe souvent le tore sculpté qui évoque la corde de relevage. Parfois de larges crossettes rythment l'entourage des margelles qui s'animent des masques en relief, en quelques endroits.

Inscriptions et dates sur les puits.

L'importance du puits se marque aussi par les inscriptions gravées en creux ou en relief. Toutes évoquent des noms de personnes précédés du titre de messire s'il s'agit d'un recteur de paroisse : (MESSIRE : F : R : GERMAIN : R. 1757, La Chesnaye, à Pouldergat). Il y a des noms d'hommes (Hervé CLEHEN 1757, Lizirvi vras, à Pouldergat), des noms de couples (P : DOARE, ANNA NEDELEC 1655, Pellavon à Guengat), des noms associés de femmes (JEANIE QUEINEC MARGARIT DROUAL 1774, Kernoalet à Plogonnec). Mais il arrive que l'inscription se réduise à une simple date.

La liste qui suit ne rend compte que des puits datés. La période s'étend sur deux siècles de 1643 à 1869. Vingt-huit puits documentés sur un total de 81 repérés par l'enquête montrent l'importance accordée par la population à cet élément primordial de l'architecture rurale.

<u>date</u>	<u>Inscriptions</u>	<u>commune</u>	<u>lieu-dit</u>
1643	(non relevée)	Douarnenez	Kerbéoc'h
1651	MIRE LARO THE VP PI CE	Douarnenez	Kersunog
1655	P : DOARE : 1655 IHS ANNA NEDELEC	Guengat	Pellavan
1655	M.I. GONIDEC H. LEG.	Douarnenez	Kerem
1656	M : SEZNEC R.	Plogonnec	Ty-Hor-vihan
1702	MARIN GOAER	Guengat	Crinquellie
1709	I : A : NESELEC : F : F: MERDY SA VEEVE	- idem -	
1716		Guengat	Kerdriolet
1725		Plogonnec	Nartous
1727	CATH : C ... NIC KVA ...	Pouldergat	Kervarlé-Izella
1734	RENE AL GALE IEV : LE GAL	Plogonnec	TY-glas
1757	HERVE CLEHEN IHS	Pouldergat	Lizirvy vras
1757	MESSIRE : F : R : GAUVIN : R.	Pouldergat	La Chesnaye
1758	HERVE RAOUL G : GUENADOU	Douarnenez	Kerbiguet
1773	FLOCHLAI MANUEL	Le Juch	Le Rhun
1774	JEANIE QUEINEC IHS	Plogonnec	Kernoalet
1777	MARGARIT DROUAL	Douarnenez	Ile Tristan
1792		Plogonnec	Kerlédan
1797		Douarnenez	Kerandraon
1797	RENE HENAFF MARI DOAR	Douarnenez	Ile Tristan
1798		Le Juch	Kerarneuf
1807		Plogonnec	Lezoudouaré-Izella
1840		Plogonnec	Coat-Beuliec
1848	MARIE ANNA GRAND	Plogonnec	Kerjacob
1861		Plogonnec	Keringant
1866		Plogonnec	Castel
1869		Plogonnec	Stang Beuliec
(sans date)	CAURENTIN LE TROADEC / ANNE ...	Douarnenez	Kerléguer

Inscriptions et dates sur les bâtiments

Les inscriptions et les dates relevées sur des constructions concernent 220 lieux-dits, ce qui est considérable. Ces mentions documentaires sont gravées la plupart du temps sur les linteaux des baies, et principalement sur ceux des portes. On les lit sur les logis aussi bien que sur les dépendances. Il arrive, comme à Pennanrun, (Poullan) qu'elles soient réparties sur chaque linteau des baies de la façade.

La langue utilisée n'est jamais le breton. Parfois pointe une inscription latine sur la demeure d'un prêtre, comme à Ty-Hor (Plogonnec) *NIHIL NISI BENEFICIO DEI* 1659 (Rien sans le concours de Dieu), ou sur la demeure d'un ménage de laïcs : *AD ETERNAM DEI MEMORIAM FVNDAREVNT M. JOANNES C.K (ER) NOA ET MARIA PICHON UXORIS* 1710. (Jean Kerno et son épouse Marie Pichon ont fondé la maison en mémoire éternelle de Dieu 1710). Les inscriptions comportent, comme pour les puits, un ou deux noms propres. Parfois elle revêt une certaine solennité par l'adjonction de la mention : FAIT PAR, FAIT FAIRE PAR ou FAIT BATIR PAR, ... surtout à Plogonnec. Au Juch, on relève l'abréviation F.B.P. (fait bâtir par).

Au XVIII^e siècle, il est rare que l'épouse soit nommée. Plus tard, elle est presque toujours associée à son mari, sous son nom de jeune fille.

Nous donnons par communes et par lieux-dits, les inscriptions et les dates relevées.

I. DOUARNENEZ

<u>lieux-dits</u>	<u>inscriptions</u>
Brehuel	JEANNE LE GAC, YVES GUYADER 1843
Brunguen	PIERRE DUVAL, MARGUERITE SALIOU 1855 JEAN LE GALLE, J. LE BIHAN 1848
Keramest	GUILLAUME CASTREC, CATHERINE JONCOUR 1861
Kerbiguet	HENRI BOUGUEN
Kerdaec	CATHERINE LESIONE 1825
Kerem	GABRIEL LE BARS, MARIE LEZOUAC'H 1807
Kergoulinet	MAREC C 1636 BOUETTE SERGENT 1858
Kerquesten	CATHERINE MAREC 1860
Keriolet	H. RENEVOT
Kerleguer	ALAIN LARROUR 1852
Kerroue	CARISON 1626
Kerstrat	MARIE LE CASTREC 1797 FRANCOIS MEN 1771 MARIE BILLON 1871
Kervéoc'h	GUILLAUME LIMINIC, MARGUERIE NICOLAS 1803 YVES BOURHIS ANNE MOAN 1838
Kervignec	GUILLAUME ASCOET 1846
Kervorzec	L. RAPHALEN 1861
Lanvic	MARIANNE GLOAGUEN, JEANNE PARCHEN 1834
Neiz Cahouet	JEAN CARIOU, ANNE BRUSQ, 1859
Plomarc'h	FRANCOISE PERHET 1713
Poulhon	CORENTIN GAC, JEANNE MOAN
Rubien	RICHARD
Ruhouec	JEAN PROUE, CATEL KERRIVEL
Trommané	YVES LE MEN, ANNE GUEGUEN, 1762

2. GUENGAT

<u>lieux-dits</u>	<u>inscriptions</u>
Cosforn (logis)	FAIT BATIR PAR JACQUES LE PLOUSENNEC ET KATHERINE KIBIN EN 1848. Porcherie : 1850.
Crinquellic n° 1	I : A : NESELEC : F : F: MERDY SA VEUVE 1709 Grange:1812 Rehaussement du logis FAIT PAR PHILIPPE ALLAIN VEUF 1871 MARIANE NIHOARN
Crinquellic n° 2	Puits:1702 Logis:1776 - 1810
Croas-Kermoal (ou Kermoal)	Logis:1841.
La Grande- Garenne	Grange:1872.
Guenorvan	Logis:1770.
Guillihouarn (ou Quillihouarn)	Logis:1866.
Kerarneuff (ou Kellarneuff)	Ancien logis:1822.
Kerdrein (S)	Ancien logis:1675. Logis:P.R.BIDON.FERTIL GUILLAUME 1872.
Kerdréolet	Ancien logis:1664. Puits:1716. Logis LOUIS HASCOET VEUF MARIANNE SEZNEC 1866.
Kerfrètè	Anciens logis:1719 et 1812. Logis:1932.
Kergaradec	Anciens logis:1679 et 1784. Logis : JEAN LE QUEAU ET RENEE LE BERRE LE 31 AOUT 1819. Granges:1903 - 1906.
Kerguennou (ou Kerguennau)	Ancien logis:1807 , rehaussé:1856 YVES GUEGUEN JEANNE NEDELEC.
Kéridou	Logis:1757, IAN LIGEN.
Kermarc	1773.
Kernoyant	Logis:GUILLE LE QUEAU MARIE LE BIDON 1825.
Kervisiou	Logis:CORENTIN KIBIN 1830 MARIE COSMAO.
Lanvon	Logis:1800.
Lestraon-Izella	Logis:1777.
Le Merdy	Logis:1845.

2. GUENGAT (suite)

Pellavon	1787 - 1872.
Pennalen	1861.
Robert Huella	Logis ancien:1656. Fournil: 1732 - 1844.
Rumerdy	Logis ancien:1843 - Logis récent:1937.
Saint-Alouarn	Logis ancien:1806.
Tour Guengat	Logis ancien:1862.
Trévallic	Logis:1875.

3. LE JUCH

Le Carboët	Logis ancien:1834.
Le Cosquer	Logis : JEAN LE CASTREC ET MARIE ANNE LE TIMEN SA FEMME 1826.
Le Credo	Logis:1837.
Keramenez	Logis:1829.
Kerarneuf	Logis : RENE TIMEN JANNE LE FLOCH 1844. autre date : 1859.
Keristin	Ancien logis:1785.
Kerizoré Izella	Logis:1855.
Lanalen	Logis:1836 F(AIT) B(ATIR) P(AR) THOMAS KERROULAS ET MARIE ANNE GUEGUEN.
Lézarlay ou Lézarlé	Logis:1841.
Rulosquet	GRANGE : 1810 - Logis : 1875.

4. PLOGONNEC

La Boissière	Logis : MARIE-LOUISE COLIN VEUVE DE RENE CLAUDE PHILIPPE.1872.
Castel	Dépendance : 1878.
Coat-Beuliec	Logis:1822 - dépendance:1869.
Coat-Forestier	Logis:1876.
Coat-Gallou(Nord)	Logis:1853 - dépendances:1892.
Coat-Gallou(Sud)	Logis:1866 - dépendances:1896 - 1900.

4. PLOGONNEC (suite) 1.

Coat-Morvan	Logis : 1885.
Coat-Rolenou	Logis : 1899.
Créac'h Manach	Logis : 1875 - Dépendances : YVES LE HENAFF ET ANNE DAGORN 1900 Dépendances : 1863 - 1896.
Créac'h Noz	Logis : 1860. Dépendance : 1881.
Creisquer	Dépendance : 1869.
Cremal	Logis : 1906 - Dépendances : 1897.
Le Croëzou	Logis divers : 1872 - 1886 - 1904- 1913 - 1936 - 1960.
Hellez	Divers bâtiments : 1754 - 1816 - 1856.
Kerradénec	Logis : 1834.
Keradily	Logis : 1849. FAIT BATAIR PAR GUILLAUME LOUBOUTIN ET MARIE-JEANNE SEZNEC SA FEMME EN 1849.
Kéramel	Logis : 1865. FAIT FAIRE PAR ... PENNEC ET ANNE LE BERRE, KERAMEL 4 MARS 1865.
Kerangouès	Logis : 1879 - Dépendance : 1866.
Keranguilly	Logis : 1825.
Kerdaniou	Logis : 1927.
Kerereven	Logis : A.F. 1891 M.P. ET 1894. Dépendances : IAN LE JONCOUR 1668 - R LEHE 1762 - I.H. 1846.
Kerfriantet	Logis : 1897 - Dépendances : 1873 - 1890.
Kerfriantet	Logis : 1903.
Kerganapé	Moulin : 1642.
Kergoat-Ker	Logis : 1841. Dépendances : 1773 - 1792 - 1793 - 1803 - 1824 - 1828 - 1845 - 1875 - 1904.
Kergoat-Névet	Ancien logis : 1802 - 1809 - 1862. Logis : 1838.
Kergoc	Logis 1757 - Dépendances : 1902 - 1928.
Kergoc	Logis : ALEXANDRE LE BOURHIS ET CATHERINE HENAFF M'ONT FAIT BATIR EN 1834. RENOUVELLE PAR BOURHIS JEAN-RENE ET MARIE- JEANNE NIHOARN 1889.
Kergoff	Logis : 1907 - Pierre de remploi : 1787 - dépendance : 1869.
Kergoff-Huella	Logis : 1869 - Dépendance : 1807.
Kergoz	Logis : 1944 - Dépendances : 1834 - 1928.
Kerguéven	Logis : 1902.

4. PLOGONNEC (suite) 2

Kerguinou	Logis : 1908 - Dépendance : 1840.
Kerhascoët	Logis : 1873.
Kerhan	Dépendance : 1741.
Kerho	Logis : 1941 - Dépendance : 1942.
Kericun	Logis : CORENTIN PERENNOU CATHERINE QUEAU 1891.
Keridou-Lorette	Logis : 1880 - Dépendances : 1674 - 1831.
Keringar (ou Keringant)	Logis : FAIT BATIR EN 1884 MARIE ANN HENAFF VEUVE JEAN DAGORN FILS AINE.
Keringar (ou Keringant)	Moulin : 1874.
Kerinou	Ancien logis : Y LONS 1724. Logis : 1910. Dépendances : 1717 - 1870 - 1981.
Keriolet-en-bas	Logis : 1715.
Keriolet-en-bas	Logis : 1809 0 : PERENNES
Keriolet-en-haut	Logis : 1800 - 1823.
Kerlédan	Logis : FAIT BATIR PAR LOUIS PHILIPPE ET JEANNE LOUBOUTIN EN 1834. Dépendances : PIERRE LOUIS BOURHIS ANNE COADOU 1885 - 1870.
Kermalaby	Dépendances : 1858.
Kermalaby	Dépendances : 1884.
Kermobérez	Logis : 1885. Dépendances : 1677 (emploi).
Kermobérez	Logis : 1842.
Kernescep	Logis : 1869 - HENAFF LOUIS HERVE MARIE JEANNE SEZNEC 1883.
Kernescep	Ancien logis : 1875.
Kernescep	Logis : 1904. Dépendances : 1836 - 1896 - 1861.
Kernévez- Kernanguy	Logis : 1881. FAIT BATIR PAR J.L. COSMAO ET M... A... LE GRAND EN 1881. Dépendances : 1787 - 1897.
Kernévez-Lorette	Logis 1900 - Dépendances : 1916.
Kernoalet	Logis : 1745. JEAN LE QUEINEC, MARGARITE DROVAL IHS 1745.
Kerolivier	Logis : 1873. Dépendances : 1859.
Keronan	Dépendances : 1880.
Keroret	Logis : 1879 C. DAGORN M.A. FLOCH
Keroriou - ar- Gorré ou Gouret	Logis : 1876 - Dépendances : 1879.
Kerretz	Logis : 1845 - Dépendances : 1883.

4. PLOGONNEC (suite) 3

Kerrouac'h	1660 - 1684 (emplois).
Kerrouarc'h- ar-Goulet ou ar Gorré	Logis : 1869.
Kersimon	Logis : 1831.
Keruffé	Logis : 1867. FAIT PAR LE QUEAU VEUF DE J SEZNEC. Dépendances : 1878 et JEAN LIGEN ET ANNA QUEAU 1901.
Kervannous	Logis : 1901 - 1869.
Kervao	Logis : 1884 détruit. Dépendances : 1843.
Kervec	Logis : 1813.
Kervec	Logis : 1921 - 1924.
Keryacob	1701 - 1794 (emplois). Dépendance : FAIT FAIRE PAR RENE NOACH ET MARIE CARIOU EN 1914.
Keryacob-vian	Logis : 1821.
Landibilic	Logis : LOUIS QUEREC MARIE BERNARD - 1868. Dépendances : 1817 - 1868.
Landibilic	Logis : 1906.
Landivignon ou Landivigneau	Logis : JEAN AR BRUSQ ANNE SEZNEC 1803. Dépendances : FAIT FAIRE PAR PHILOMENE HENAFF VEUVE DE RENE COADOU EN 1877.
Lesmel	Logis : 1896.
Leurbiriou	Logis : 1875.
Lézoudouaré- Huella	Dépendances : 1883.
Lézoudouaré- Izella	Logis : 1843 - 1941.
Lopéau	Logis : 1884 - 1888.
Maner Kéréil	Ancien logis : 1661.
Manoir-Beuliec	Logis : 1799 - Autres logis anciens : 1812, 1828, 1831, 1845, 1852.
Ménez-Lopéau	Logis : 1899.
Mesterunel	Anciens logis : M : I ENAF : GU : PETON : 1831 et 1875.
La Motte	Logis : 1886 - Dépendances : 1836.
Nartous	Logis : M. JEAN LE HENAFF. P. 1603. Dépendance : F : F : A : SEZNEC ET M.J. LE MOENNER. S.R. SEZNEC ... CUZON 1886.
Parcou-Ménez	Ancien logis : (1828) - 1869.
Penhoat	Logis : 1857 - Logis : 1872 - Logis : 1906.
Pennaprat	Logis : 1844.
Penn-ar-Prat- Lorette	Logis : 1891.

4. PLOGONNEC (suite) 4

Pen-Ty-Hor	Logis : 1904. CARIOU YGNACE ANNA MARIE LE GOFF 1904. Dépendances : 1912 - 1607.
Place-an-Tolou	Ancien logis : 1777 - logis 1858. Dépendances : 1862 - 1904.
Plessis-Lopeau	Logis : 1874.
Pont-Quéau	Logis : 1869. Dépendances : 1803-1912.
Pont-Sorel	Logis : FAIT BATIR EN 1887 PAR R.M. COADOU ET M.J. PLEVEN.
Poulley	Logis : 1837 - logis : 1862. Dépendances : 1751 - 1771.
Prat-Youen	Logis : 1710 AD ETERNAM DEI MEMORIAM FUNDAVERUNT M. JOANNES C. KNOA ET MARIA PICHON UXORIS 1710. Logis : 1672 P. SALIOU.
Quivit	Logis : 1929.
Rozarveil	Logis FAIT BATIR PAR THURIEN BOURHIS ET MARIE ANNE KEROULAS 1911.
Stang-ar-roz ou ar-raz	Logis : 1891.
Stang-Beullec	Logis : FAIT BATIR PAR R MOREAU M F QUEAU 1899.
Staven	Logis : 1883 - Dépendances : 1873 - 1874.
Tirien	Logis : 1904.
Trébiolet	Logis : 1853.
Treunot	1738.
Tréservan	Logis 1732. 1655 - 1779 (emplois).
Trévanec ou Trévarnec	Logis : 1874 - Dépendances : 1870.
Ty-Conan	Logis : IHS René le Hénaff 1821.
Ty-Hohec	Logis : 1860. Dépendances : 1844.
Ty-Hor	Logis : 1659 NIHIL BENEFICIO DEI M RENE SEZNEC R(ECTEUR) DE PLOGONNEC.
Ty-Névez	Logis : 1911.

5. POULDERGAT

Bodonap-Vian	Ancien logis : 1754 - Logis : 1905.
Bodonap-Vras	Logis : JEAN IANNIC 1758.
Botcarn	Logis : 1884.
Botcroagné (S)	Logis : 1855.
Créac'h Voyen	Logis : GVILLOM BRELIVET CORANTINA CVENNEC.
Galvray	Logis : IOCEF GOVRLOVAN 1760.

5. POULDERGAT (suite) 1

Guerveur	Logis : PIERRE RIOU ANNE QUIDEAU 1834. Logis : CORENTIN LE BARS CATHERINE POUGOU.
Le Guilly	Logis : 1829.
Kerallen	Dépendance : 1757.
Kerguéron	Dépendance : ALLAIN LE BARZ 1774. FIL.
Kerguérhent	Moulin : MTREA BOUGION 1718 et 1773.
Kerguesten	Dépendance : ALLAIN M. LE DOARE. MARIE KIBIN 1810.
Kerhomen	1789.
Kerlaoueret	Logis : 1867.
Kerlivic	Logis : 1862.
Kerlivit	Logis : MARIE JOLIVET FRANCOIS CASTREC - 1874.
Kernévez-Questel	Dépendance : 1830 (?).
Kervarlé-Hor	Logis : 1881 - 1903.
Kervarlé-Creis	Logis : 1848.
Kervoannou	Logis : 1830 RENE LE BOURHIS MARGARITE LE MAREX.
Kerzuillec	Ancien logis : V : BESCOND RÉ GUYADER 1783.
Lanriec	Dépendance : 1894.
Lizirvi-Bihan	Logis : 1863 - dépendance : HERVE KERVEREC MARIE CLEHEN.
Lizirvi-bras	Logis : 1777 ANNE LE FRIANT H KVAREC 1790 MARIE CLEHEN.
Lizirvi-bras	Ancien logis : 1832. Gogis : FAIT PAR HERVE KVAREC ET MARIE LOUISE FRIANT 1863.
Moustoulgoat	Ancien logis : Y DADEN MARI COHROT 1789 et 1840.
Roz	Moulin : 1765.
Trémébrit	1738 (remploi). Moulin : 1815 MARI BOUSART DINIS MORO.
Trézent	Dépendance : 1841.

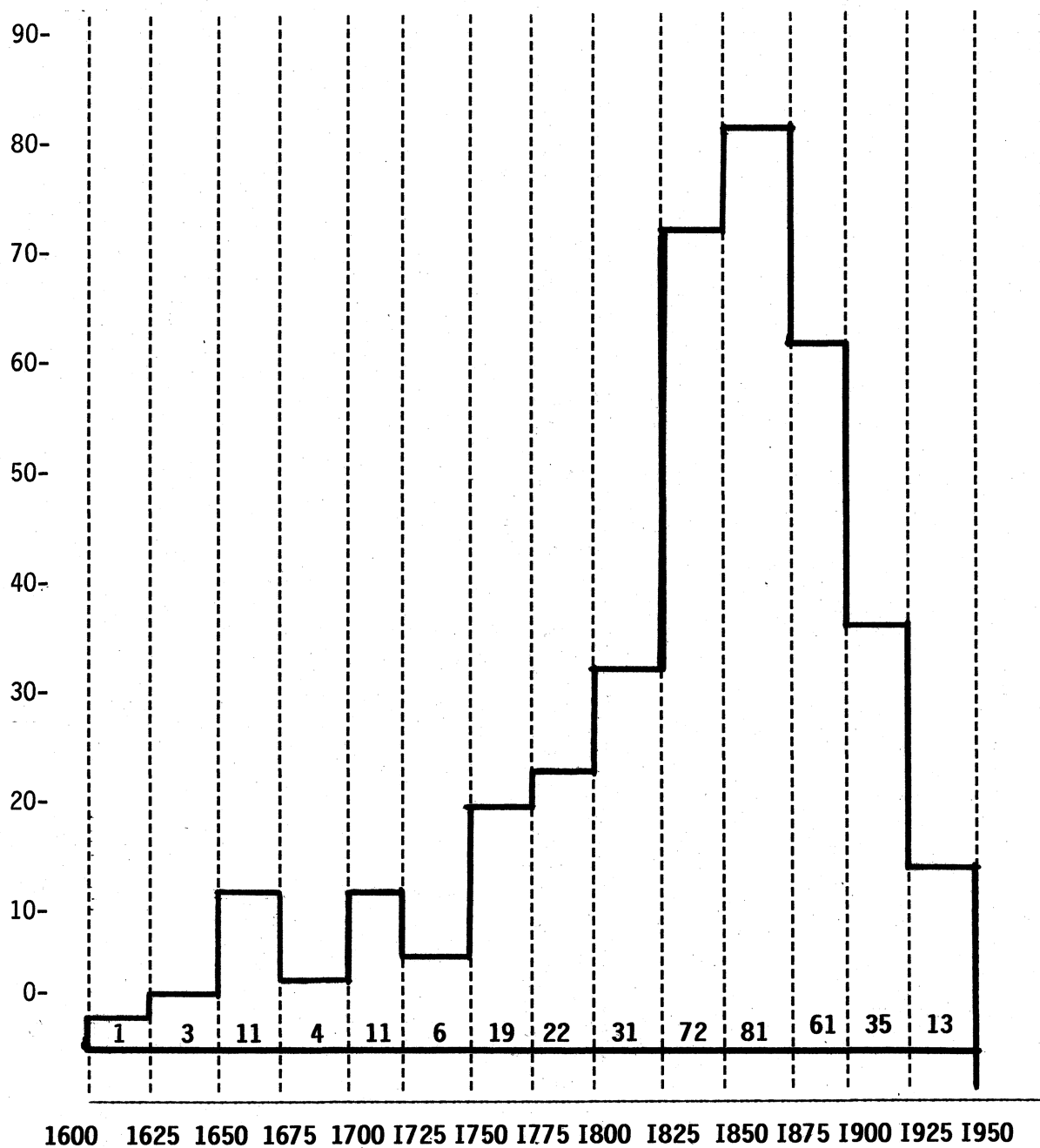
6. POULLAN

Coat-Guiler	Dépendance : 1922.
Coz-Feunteun (S)	Logis : MRE LAOVENAN V(EUF) 1842. Logis : LO : TALOV P(RETRE) 1790 ET AL GALL CHAT : COLIN 1790.
Kerandraon (S)	Logis : ALEXIS KERIVEL 1830 ET JEAN KIVEL ANNA LE GALL 1866.
Kérédec	Logis : 1836.
Kergavan	Logis : 1842 RENE OLIER, MARHARIT : D : L : IHS.
Kergren	Logis 1838. Dépendances : 1862 - 1870. Logis : 1879 HERVE CROCQ CATARIN CLACEN.
Kerhas	Ancien logis : I : KRIVEL 1659. Ancien logis ; PIERRE ASTENNET MARI PERENNOU 1852, 1854. Logis : GABRIEL LE BRUSQ MARINNA PANSEL, PIERRE PANSEL MARIGADE.

6. POULLAN (suite) 1

Keriéré	Ancien logis : I844 IHS JEAN LE DOUARE ANNE LE BIHAN.
Kermenhir	Logis : I845 FRANCOIS CROCQ MARGARIT OLIER. Dépendance : I893 NOEL NORMANT.
Kernoch	Logis : HENRI LE GOUIL I843 CORENTINE LE BIHAN. JEAN LE GOUIL I85I. Logis: I943.
Kervéoc	Logis : I846 - Dépendances : I832 - I846.
Kervigny	Logis : MARI LASTENNENT JEAN PERENNOU I867. Dépendances : CAURENTIN PENNOU I836 - I840. Ancien logis : I833.
Lesconil	Logis : I840 JEAN CASTREC I890 MARE DEM ... Dépendances : I911.
Lestrivin	Ancien logis : I846. Logis : MARIE DONNARE LASTENENT I867. Logis : I932.
Linguer	Ancien logis : MARIGAIT DOUARINOU I869. Logis : MARI LASTENNET, JEAN PELLE I875.
Le Mont	Logis : MATHIEU QUI DEAU, ANNE GUELLEC I874. Dépendances : I780 GELLEC MARI MICHEL Le ...
Pendreff	Logis : H : P : M : P : I86I. Dépendance disparue : GONIDEC I790.
Pennarum	Vestige disparu : THOMAS ELOUET MARGARITE FILY. Ancien logis : THOMAS ELOUET, IHS, I839, E : PIERRE ELEOUET. Logis : I88I - Dépendances : I83I.
Saint-They	Ancien logis : LOÏS DIRAISON I834
Le Stang	Logis : I844.
Tréfest	Logis : I860.

non localisée : souche de cheminée: I772.

Chronogramme des dates relevées sur les bâtiments de fermes.

STRUCTURES**1. Plans.**

Les logis ruraux sont simples en profondeur. Mais un appentis au rez-de-chaussée les double souvent sur l'arrière.

Le plan-masse est rare, on le retrouve à Robert-Huella en Guengat. Le plus souvent on a des plans rectangulaires allongés, où le rapport 1 x 2 est dépassé. Les longueurs des façades des logis varient de 10 à 18m. Avec une majorité des 2/3 située entre 12 et 14 mètres. Les pignons font de 5 à 7m.

2. Coupes (à partir des édifices portant date).

Elles sont constituées par des structures à simple rez-de-chaussée, à rez-de-chaussée avec comble à surcroît et des rez-de-chaussée avec un étage carré.

	XVIIe	XVIIIe	XIXe	XXe	TOTAL
Type A Rez-de-chaussée simple	8	10	9		27
Type B Rez-de-chaussée : comble à surcroît	1	4	11		16
Type C Rez-de-chaussée : étage carré	1	2	52	7	62
	10	16	72	7	105

3. Elévations.**a) Elévations antérieures.**

Les partis de composition révèlent une grande majorité d'élévations ordonnancées.

	XVIIe	XVIIIe	XIXe	XXe
Elévations ordonnancées	2	14	57	6
Elévations à travées irrégulières	4	6	6	

b) Elévations postérieures.

Parfois une fenêtre ou une porte qui percent les élévations postérieures mais dans la majorité des cas elles sont aveugles car les logis ne sont point doubles.

4. Baies.**a) Portes.**

Une seule porte en arc brisé a été repérée, à Poullan-Coz-Fenneteum. En revanche les portes à linteau à accolade délardée sont nombreuses. Le plus souvent en place dans des logis des XVIIe et XVIIIe siècles qui ont la plupart du temps perdu leur fonction primitif. Sur le territoire du canton, de Plogonnec, Maner-Kereil, à Poullan, Saint-They (ancien presbytère), on en dénombre plus d'une quarantaine.

Le XVIIIe siècle voit paraître l'arc surbaissé, surtout à l'Est du canton, à Pouldergat, Kerguéron 1774, il demeure peu utilisé.

La porte en plein cintre ne se rencontre qu'à Plogonnec, Lézou-douaré, Izella.

Toutes les autres portes sont rectangulaires. Notons une rare imposte à Pouldergat, Bot Croagué.

b) Fenêtres.

Il en est de même pour les fenêtres : rares, petites, en accolades, accompagnant les portes du même type. Elles comportent parfois un meneau horizontal, Guengat, Kerdrein.

Dans les logis du XIXe siècle les fenêtres rectangulaires sont feuillurées pour recevoir les vantaux des volets de bois.

Des barreaux de fer protègent souvent les fenêtres du rez-de-chaussée.

ELEMENTS DE DECOR D'ARCHITECTURE

1) La **corniche** à mouluration plus ou moins complexe est fréquente sous la ligne du toit ainsi qu'aux souches de cheminées, et parfois soulignée par des denticules, Guengat, Kernogant. Le vocabulaire est relativement varié : cavets, doucines, ou combinaison des deux (voir le tableau, .p. suivante).

2) Le **bandeau** horizontal plat appuie la ligne horizontale des linteaux du rez-de-chaussée : Pouldergat, Lizirvy - Vras, 1863, plus généralement l'appui des baies de l'étage, Pouldergat, Tréfest, 1860. Il se situe rarement entre les deux : Poullan Le Stanc, 1840.

Le bandeau devient la règle presque générale dans les façades crépies de la seconde moitié du XIXe siècle. Guengat, Cosforn, rehaussée en 1870.

3) **Eléments sculptés.** L'architecture rurale ne compte pratiquement pas d'éléments sculptés en ronde-bosse et l'on peut dire que l'ensemble est d'une modestie ne comportant que des emblèmes liturgiques et des marques de métiers.

Les emblèmes liturgiques sont des calices sur la demeure de quelques prêtres au Nartous, Plogonnec, à Pendreff, Poullan; des ostensoirs parfois encadrés de chandeliers, à Pennarun, Poullan. Ailleurs le monogramme IHS, avec quelquefois un coeur, et des astres, soleil et lune, à Ty Conan, Plogonnec. Le monogramme IHS est plus fréquent à l'Est du canton.


Quelques emblèmes de métiers se repèrent sur des linteaux : cognée, à la Garenne, Guengat, coutelas, à Guilliouarn, Poullan, clés à Linguer, Poullan. Somme toute assez peu de choses.

ELEVATIONS INTERIEURES


Seules les cheminées et les niches viennent rompre la simplicité des murs. Les cheminées sont toutes engagées dans le mur du pignon. La

PROFIL DES CORNICHES (murs gouttereaux).


Poullan Pendreff
Keriêê
Kerviny




Poullan Kerhas




Poullan Stanc.
Kêrêdec
Kerveoch
Trêfest



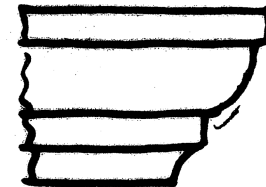
Poullan Kerandraon
Lesconil
Kergavan
Kergren




Guengat



Guengat



Le Juch Cosquer



plupart, à faux manteaux, plus rares sont celles qui comportent des piédroits chanfreinés. Les linteaux en pierre sont faits d'une seule pièce de granite mais les poutres sont de beaucoup les plus nombreuses.

Néanmoins, les linteaux de granite sont portés par des corbeaux de pierre. Sur une cinquantaine d'échantillons examinés, le tableau suivant donnera une idée de la simplicité des cheminées rurales du canton.

	linteau pierre sur corbeaux pierre	poutre sur corbeaux pierre	poutre sur corbeaux de bois	Total
adossées	0	0	0	0
incorporées	0	0	0	0
engagées	13	25	11	49

L'âtre est souvent muni d'une niche à sel et d'un trou à cendre.

Les cheminées à linteau sont les plus larges et peuvent mesurer 3 mètres de long. La moyenne s'établit entre 2 et 3 mètres. Les cheminées courtes, de 1, 30m, sont rares. Ce sont en général des cheminées de four à pain.

D'anciens manoirs transformés en fermes ont des cheminées monumentales comme Rubian, à Plogonnec.

On n'a quasiment pas relevé d'inscriptions ou d'armoiries sur les linteaux et les profils des consoles de bois sont d'une pauvreté remarquable (voir le tableau, p. suivante).

NICHES ET PLACARDS

En plus des niches creuses dans les cheminées, il en est composant avec une auge de granite servant de "charnier", à Kernilliec et Trezent sur Pouldergat.

LES COUVERTURES



La forme habituelle des couvertures est celle de la toiture à longs pans. La quasi totalité des pignons sont découverts pour les logis. Les pentes varient assez peu et tournent autour des 90°.

PROFIL DES CORBEAUX DE CHEMINÉES.

Guengat manoir
de



Guengat



ces profils affectent des corbeaux de bois.



Rares sont les couvertures qui ont subi une transformation de leurs pentes lors de la réadaptation du chaume à l'ardoise. On le constate pourtant à Kerstrat, Douarnenez (ferme n°2) [voir dossier].

LES CHARPENTES (voir planche, p. suivante)

De structures fort simples, les fermes sont formées d'arbalétriers chevillés à la pointe. Parfois chevillés à joints vifs, mais plus souvent croisés de manière à soutenir la panne faîtière, à Kerfrété, Guengat, 1812, ainsi qu'à Kergaradec, 1784 et 1819 dans la même commune. Les arbalétriers sont raidis par un faux entrain chevillé. Deux pannes rejoignent les arbalétriers et supportent les chevrons qui portent les planches de couverture.

Les charpentes à coyaux sont rarissimes, Robert-Huella, Guengat.

LES LUCARNES

Pratiquement inexistantes sauf dans les maisons remaniées à une époque récente. Les combles sont éclairés par de simples carreaux de verre sur châssis.

LES SOUCHES DE CHEMINEES

En général d'un travail soignée, elles sont souvent en pierres de taille avec corniche moulurée, et ornées parfois de modillons. Le modèle, courant au XVIII^e siècle, Guengat, Crinquelic, 1776, 1772. Poullan (cliché 82.29.77) non situé, se perpétue au XIX^e siècle. Vers la seconde moitié du siècle, le profil des souches se simplifie et certaines sont mêmes crépies, mis à part les chaînages d'angle. Il n'est pas rare que cette partie noble de l'édifice porte une date.

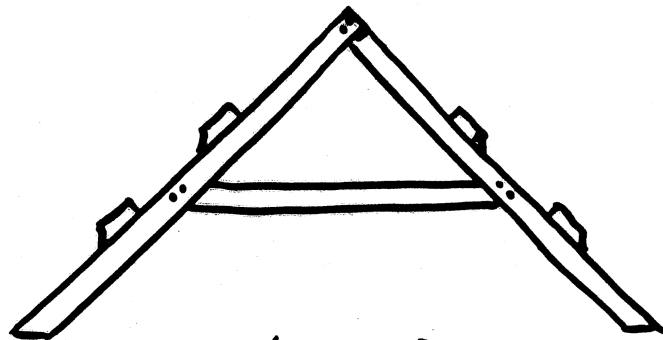
- 1796 à Kerandraon, commune de Poullan (voir au dossier, cliché n° 83.29.109 Z); avec modillons.
- 1797 à Kerstrat ferme n° 1, à Douarnenez (dossier vert n° 5) avec I.H.S.
Kerstrat, ferme n°2, logis B; sans modillons.
- 1803 à Kervéoc'h, ferme n° 1 (fig. n° 2 dossier n°5 Douarnenez).

DISTRIBUTION

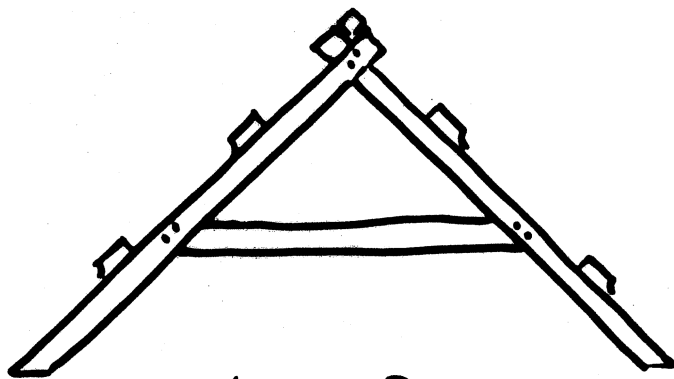
Les escaliers extérieurs sont rares, Coz-Feunteun à Poullan.

La généralité des logis possèdent un escalier intérieur tournant situé au fond d'un couloir central, vis-à-vis de la porte d'entrée, au Guilly, à Pouldergat.

PLAN SCHÉMATIQUE DES CHARPENTES.



type A.



type B.

Les escaliers en vis, faits en pierre de taille sont réservés aux manoirs.

On trouve néanmoins des escaliers droits dans un angle du logis à Boudonap vras, Pouldergat.

ESSAI DE TYPOLOGIE (voir planche et tableau, pages suivantes).

Un essai de typologie, s'attachant à simplifier les partis architecturaux de ce bâti vernaculaire des maisons-fermes du canton, permet de dégager trois types principaux :

Type A. Rez-de-chaussée avec comble simple. Il regroupe des logis à une ou deux pièces avec une ou deux cheminées. les façades présentent en général trois travées.

Type B. Rez-de-chaussée, comble à surcroît. Plan à deux pièces, élévations divisées en trois ou quatre travées.




Type C. Rez-de-chaussée, avec un étage carré et comble simple. Elévations de trois à cinq travées.

CONCLUSION



Au terme de cette étude sur l'architecture rurale du canton de Douarnenez on peut admirer la qualité d'ensemble de la construction dont la sobriété et la robustesse sont la marque générale.

L'emploi de la pierre de taille confère aux élévations une certaine noblesse, terrienne. Le soin dans le traitement des souches de cheminée, la coquetterie dans l'ornementation des puits, le fait qu'ont eu les bâtisseurs de laisser leurs noms à la postérité, et de dater tant les logis que les bâtiments des communs, témoignent d'une culture rurale consciente de sa valeur et constituent un patrimoine d'une incontestable qualité.




TYPOLOGIE DES LOGIS.



Type A



Type B



Type C

Poullan (non situé)

Cl. Inventaire Bretagne n° 82.29.77

