29 — n° département

CAST — commune

LOC'H (Le) — lieu-dit

adresse

Châteaulin — arrondissement

canton

Manoir — édifice ou ensemble contenant

35.01

dénomination et titre de l'œuvre

IA00005330

Coordonnées. Lambert : 2 X = 122, 52 Y = 373, 26

XE = YS =

Cadastre année : 1849 section : D1 parcelle : 26, 27, 29

année : 1939 section : D1 parcelle : 258 - 259

Propriété : privée

Destination actuelle :

Protection :

État de conservation : bon

- pré-inventaire

Établi en 1968 par

Revu en 5.1978 par Douard

Table des planches

Pl. I Plan au sol ..... cliché n° 78.29.929N
Pl. II Extrait du cadastre de 1849
Pl. III - - - - 1939

Table des figures

Fig. 1 Vue aérienne ..... cliché n° 77.29.71 XR
- 2 Vue de situation Nord-Est ..... - 72.29.943 V
- 3 - - Sud-Est ..... - 72.29.945 V
- 4 Elévation Nord-Est ..... - 72.29.944 V
- 5 Lucarne ..... - 72.29.946 V
- 6 Elévation Sud-Ouest..... - 72.29.949 V
- 7 Terrasse au Sud-Ouest ..... - 72.29.948 V

IN 9 021266 0 10 FC

I- HISTORIQUE : logis actuel peu avant 1849.

II- DESCRIPTION

Situation et composition d'ensemble : au Nord-Est de la commune, au Nord de la ligne de chemin de fer qui a coupé la propriété.
La cour du manoir est délimitée au Nord-Ouest et Nord-Est par deux petits pavillons; celui du Nord-Ouest est mitoyen des dépendances de la ferme qui forme un ensemble à cour fermée à l'Ouest du manoir (cf. cadastre) et qui est séparée de celui-ci par un mur avec portail.

Logis

Matériaux : gros-oeuvre en moellons de schiste, nouvellement crépi sur l'élévation principale; crépi ancien sur l'élévation Sud-Ouest. Encadrement des baies en granite; toiture en ardoise.

Structure : édifice de plan allongé à un étage carré et comble simple.

Elévation extérieure - (Nord-Est)

La partie centrale à trois travées rapprochées est encadrée de deux parties latérales identiques (à deux travées moins rapprochées).

Couvertures : à longs pans à coyaux.

Distribution intérieure : les deux principales portes d'accès s'ouvrent vers des couloirs de distribution par lesquels on accède aux pièces du rez-de-chaussée etaux escaliers qui ménent à l'étage (Cf. Pl. I).

Pavillon Ouest

Matériaux : gros-oeuvre en moellons de schiste crépis.

Structure : plan massé (cf. pl. I).

Elévation extérieure : rez-de-chaussée avec comble à surcroit.

Couvertures : toit en pavillon.

Distribution intérieure : porte d'accès au Sud, deux ouvertures à l'Est, cheminée au pignon Ouest./

III- CONCLUSION ARCHEOLOGIQUE

La chapelle, mentionnée en 1792, n'existe plus à moins que le pavillon Ouest n'ait rempli cette fonction. De même, l'ancien manoir a été remplacé par l'édifice actuel qui existe dans ses dimensions actuelles en 1849; sa construction doit être supposée peu avant cette dernière date. Les bâtiments de ferme y figurent également.

IV- DOCUMENTATION

A.D.29 1 Q XII:/ 1 / 89 Fabriques

(21 Octobre 1792, état et procès-verbal adressé par le conseil municipal. On y mentionne un calice d'argent, des ornements et du linge d'autel en la chapelle St-CORENTION au LOC'H).

V- ANNEXE ./.

Section D dite de Parc an duc

Feuille 1ère

1/2000

1849 -

LE LOCH.

CAST (29)

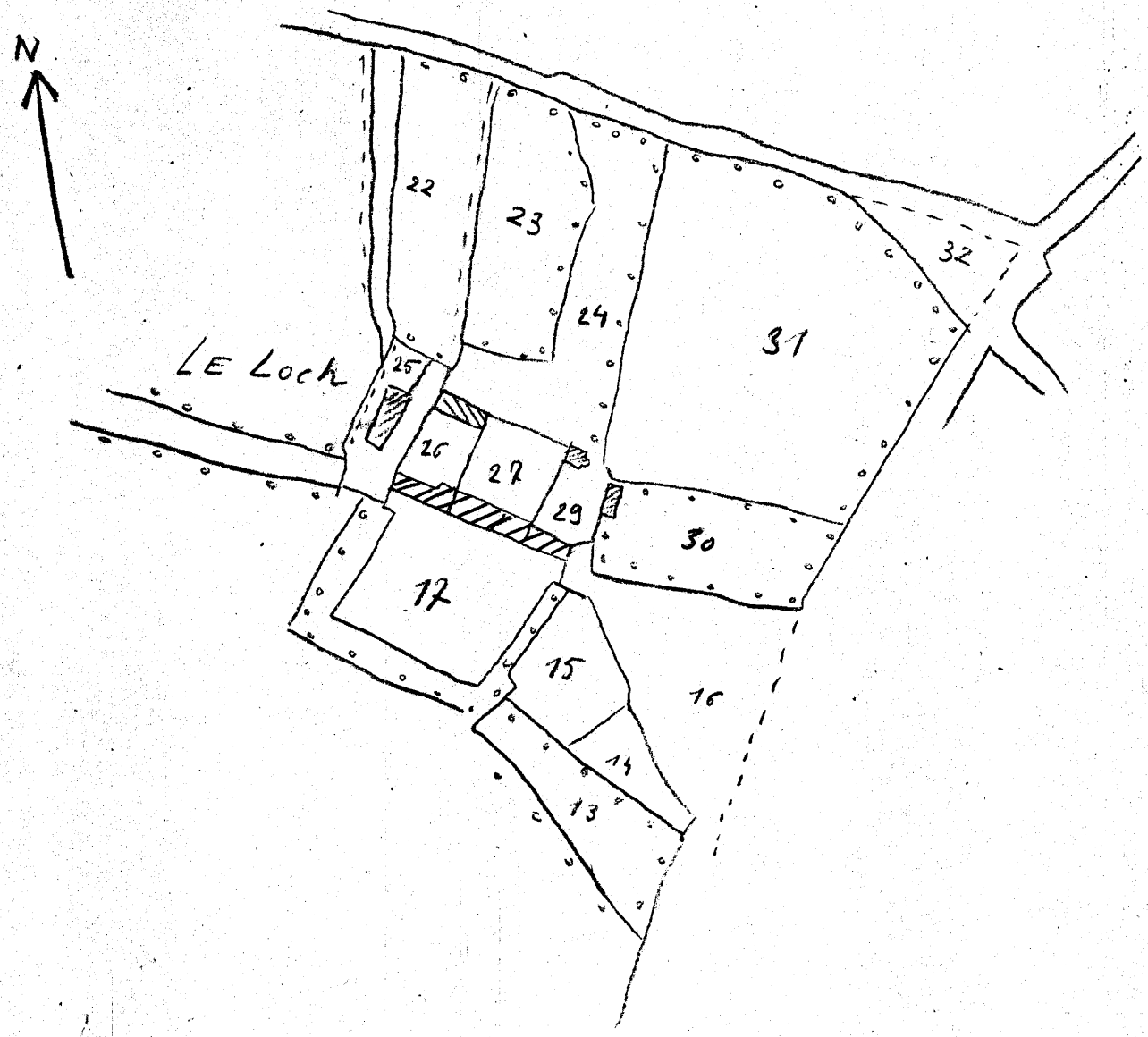

pl. II

Section D dite du Parc au duc 1939 LE LOC'H

1ère Feuille CAST (29)

1/2000

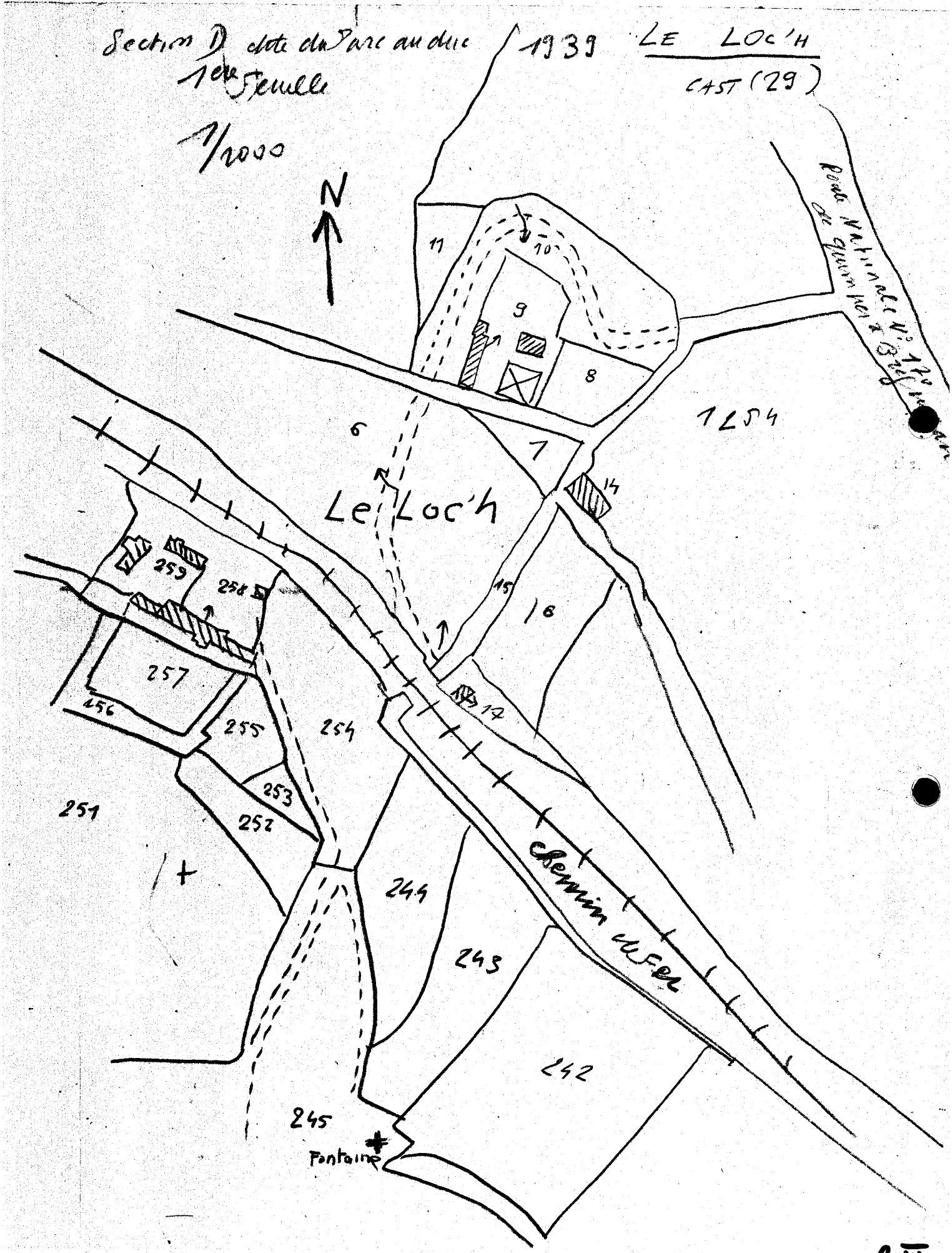

pl. III

CAST 29

MANOIR DU LOCH

Plan

Cliché DAGORN

78.29.929N

Pl. I

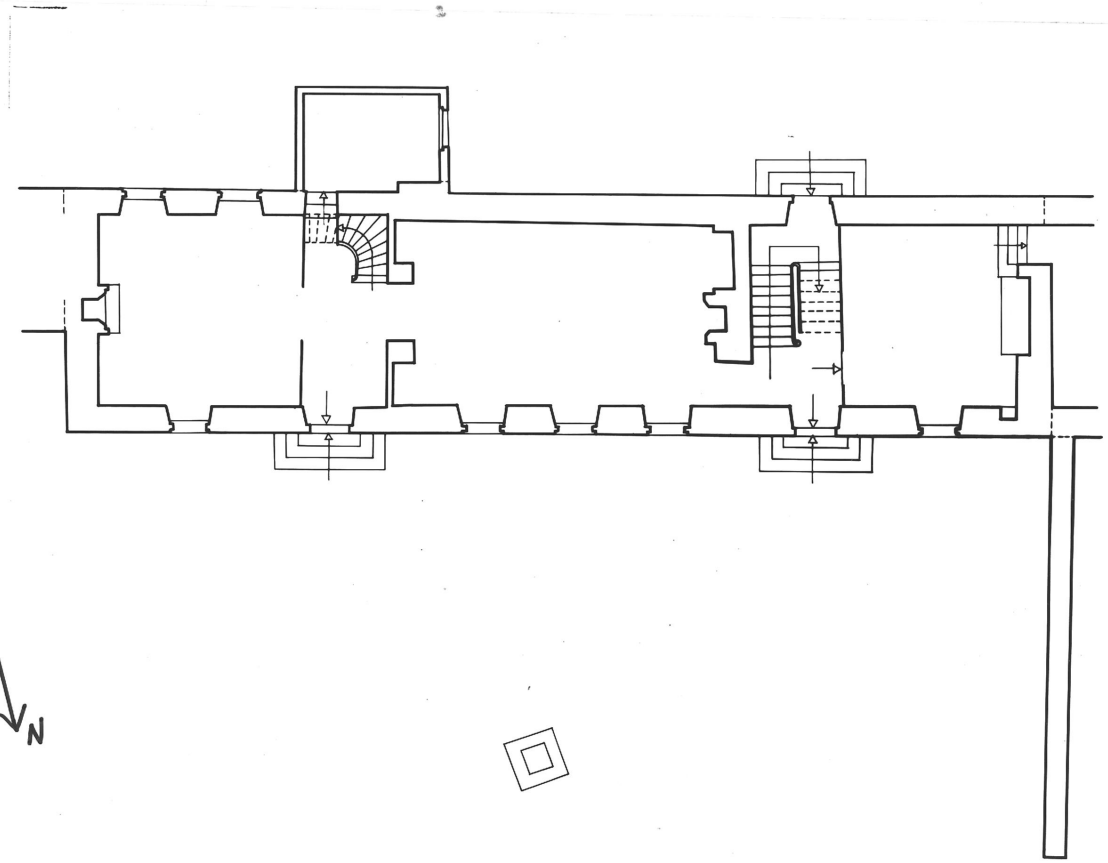

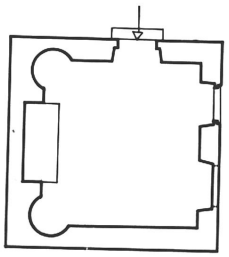

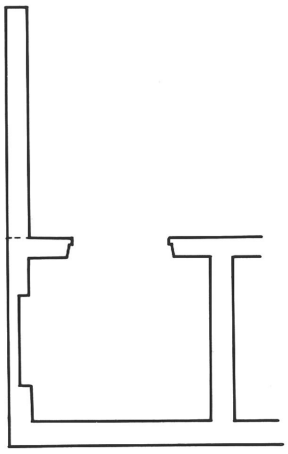

CAST 29

MANOIR DU LOCH

Vue générale Ouest

Cliché : AERONAUTIQUE NAVALE DE LANVEOC-POULMIC

77.29.71 XR

Fig. 1



CAST 29

MANOIR DU LOC'H

Vue de situation prise du Nord-Est

Cliché DAGORN

72.29.943 V

Fig. 2

CAST 29

MANOIR DU LOC'H

Vue de situation prise du Sud-Est

Cliché DAGORN

72.29.945 V

Fig. 3

CAST 29

MANOIR DU LOC'H

Vue d'ensemble de la façade Nord-Est

Cliché DAGORN

72.29.944 V

Fig. 4

CAST 29

MANOIR DU LOC'H

lucarne sur la façade Nord-Est

Cliché DAGORN

72.29.946 V

Fig. 5

CAST 29

MANOIR DU LOC'H

Vue d'ensemble de la façade Sud-Ouest

Cliché DAGORN

72.29.949 V

Fig. 6

CAST 29

MANOIR DU LOC'H

Vue d'ensemble de la terrasse au Sud-Ouest

Cliché DAGORN

72.29.948 V

Fig. 7