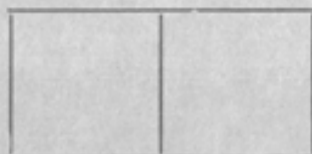


Adresse	: Châteauneuf (route de)
Aire d'étude	: Châteauneuf-du-Faou
Auteur(s)	: maître d'oeuvre inconnu
Cadastre	: 1966 M1 4
Commune	: Plonévez-du-Faou
Coord. Lambert	: 0143000 ; 0379000
Copyright	: © Inventaire général, 1986
Date bordereau	: 1987 AVANT
Date Mistral	: 1987 AVANT
Date protection	: édifice non protégé MH
Dénomination	: croix de chemin
Département	: 29
Dimensions	: 350 h
Dossier	: individuel
Etude	: inventaire fondamental
Implantation	: en village
INSEE	: 29175
Localisation	: Bretagne ; 29 ; Plonévez-du-Faou
Murs gros-oeuvre	: granite
REFERENCE	: IA00005151
Région	: Bretagne
Représentation	: Christ en croix
sauvegarde Ref.	: 00005151
Siècle	: 17e siècle (?)
Siècle bis	: 17e s.
Statut propriété	: propriété de la commune
Technique décor	: sculpture
Titre courant	: Croix de Chemin
Zone Lambert	: Lambert0

LOCALISATION : sortie du bourg, route de Chateauneuf

REPÉRAGE CARTOGRAPHIQUE :

0 km 5 au Sud du bourgCarte E. M. Echelle 1/50 000 Feuille HUELGOAT Lambert X 143,1
Y 79,5

Cadastre Ancien : année _____ Section _____ Parcelle _____

Revisé : année 1966 Section M1 Parcelle 4

SITUATION DANS L'ÉDIFICE : _____

PROPRIÉTAIRE : Nom Commune Qualité _____

Adresse _____

DESTINATION ACTUELLE : _____

PROTECTION M.-H.

Inscrit le _____

Classé le _____

DOSSIER

Etabli le 4.3.1967Par NOVELLOQualité EnquêteurRevu le 9.11.1972Par Y.P. CASTELQualité Rédacteur

I. DESCRIPTION

1. DENOMINATION ET TITRE

Croix de chemin?

2. LOCALISATION, FONCTION ACTUELLE

A la sortie du bourg, route de Chateauneuf.

Croix aspectée au Nord.

3. MATERIAU ET TECHNIQUE

Granite.

4. DIMENSIONS

H. : 3, 50m - Christ H. : 0, 40m.

5. POLYCHROMIE ./. - 6. SUPPORT ./. - 7. INSCRIPTION ./.

8. ETAT DE CONSERVATION : bon.

9. FIGURATION, STRUCTURE

Emmarchement à deux degrés. Dé cubique à moulure octogonale.

Fût octogonal en deux parties, aminci légèrement vers le haut.

Le Christ est gravé en faible relief. Bras étendus à l'horizontale, tête droite; corps droit, peu marqué, pagne à cinq plis rigoureusement horizontaux comme une mouluration.

II. HISTOIRE DE L'OEUVRE

10. AUTEUR : atelier local.

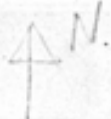
11. DATATION : fin XVI^e siècle.

III. NOTE DE SYNTHESE

Plusieurs croix de même type se retrouvent dans une aire restreinte.

IV. DOCUMENTATION ./.

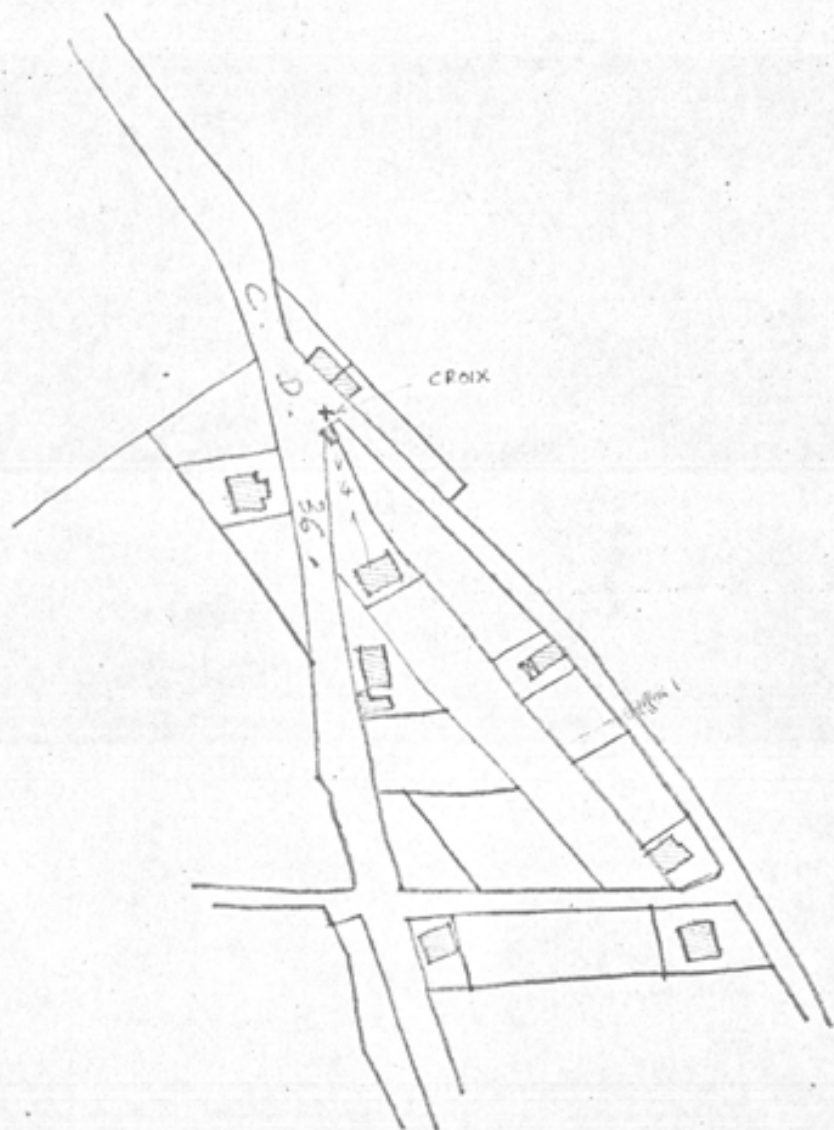
V. ANNEXE ./.



Croix sur la route
de Chateaufort.

M 2

1
2000



-TABLE DES ILLUSTRATIONS PHOTOGRAPHIQUES-

1-	Face Nord, vue générale	67.29.712 Z
2-	Face Nord : Christ	67.29.713 Z

PLONEVEZ-du-FAOU 29

CROIX DE CARREFOUR

Sertie Sud du Bourg de Plonevez
route de Chateauneuf

Vue générale Nord

cliché NOVELLO

67. 29. 712 Z



PLONEVEZ-du-FAOU 29

CROIX DE CARREFOUR

Sortie Sud du Bourg de Plonevez
route de Chateaneuf :

Détail

cliché NOVELLO

67. 29. 713 Z

