


Aire d'étude	: Châteauneuf-du-Faou
Auteur(s)	: maître d'oeuvre inconnu
Cadastre	: 1941 H3 503
Commune	: Leuhan
Coord. Lambert	: 0141700 ; 0361400
Copyright	: © Inventaire général, 1986
Couverture	: toit à longs pans ; pignon découvert ; noue
Date bordereau	: 1987 AVANT
Date Mistral	: 1987 AVANT
Date protection	: édifice non protégé MH
Date(s)	: 1675 ; 1720
Dénomination	: chapelle
Département	: 29
Dossier	: individuel
Etages	: 1 vaisseau
Etude	: inventaire fondamental
Historique	: Croix datée 1675 (inscription) ; chapelle 16e reconstruite en 1720 ; inscription : Michel Cozic Fab 1720
Implantation	: en écart
INSEE	: 29125
Justif. datation	: porte la date
Lieu-dit	: Gouellet Leuhan
Localisation	: Bretagne ; 29 ; Leuhan
Murs gros-oeuvre	: granite ; schiste
Parties	: fontaine de dévotion ; croix monumentale
Plan	: plan allongé
REFERENCE	: IA00005132
Région	: Bretagne
Représentation	: blason
sauvegarde Ref.	: 00005132
Siècle	: 16e siècle ; 3e quart 17e siècle ; 1er quart 18e siècle
Siècle bis	: 16e s. ; 17e s. ; 18e s.
Statut propriété	: propriété de la commune
Technique décor	: sculpture
Titre courant	: Chapelle Saint Diboan
Toiture matériau	: ardoise
Typologie	: bras de transept unique
Vocabulaire	: Saint-Diboan
Voûte couverture	: lambris de couverture
Zone Lambert	: Lambert0

Chapelle Saint Diboan



LOCALISATION : \_\_\_\_\_

REPÉRAGE CARTOGRAPHIQUE :

\_\_\_\_\_ 3 km s au Sud-OuestCarte E. M. Echelle 1/50 000 Feuille GOURIN Lambert X 141,9  
Y 61,8

Cadastre Ancien : année \_\_\_\_\_ Section \_\_\_\_\_ Parcelle \_\_\_\_\_

Révisé : année 1941 Section H 3 Parcelle 503

SITUATION DANS L'ÉDIFICE : \_\_\_\_\_

PROPRIÉTAIRE : Nom Commune Qualité \_\_\_\_\_

Adresse \_\_\_\_\_

DESTINATION ACTUELLE : culte catholique

PROTECTION M.-H.

Inscrit le \_\_\_\_\_

Classé le \_\_\_\_\_

DOSSIER

Établi le 8.1966Par PAVIS-HERMONQualité EnquêteursRevu le 5.1972Per Y.P. CASTEL - J.P. DUCOURETQualité Rédacteurs

1A0000 5132

## I- HISTORIQUE

### 1- EDIFICE ANTERIEUR //.

### 2- CONTEXTE HISTORIQUE

Un aveu de juillet 1654 nous apprend que de tout temps sur la terre de Sieur de Kersalaun, Nicolas Euzenou, il y avait une chapelle.

Après la Révolution en 1806 on la signale en bon état.

Le 13 Août 1843 a lieu le baptême d'une cloche.

### 3- CONSTRUCTION DE L'EDIFICE

Le chevet porte la date de 1720. MICHEL COZIC. FAB.

Edifice de 62 pieds de long, et 16,5 de large, doté d'un clocher et d'une chapelle en aile Sud, selon la description faite en l'an IV(1796).

Les statues signalées. Saint Nicodème.

Tout près une fontaine dédiée à Saint Modeste.

## II- DESCRIPTION

### 1- SITUATION

La chapelle est située à proximité du hameau de Gouellet-Leuhan. Croix au Sud de la chapelle. La chapelle est orientée.

### 2- MATERIAUX

Granit et schiste, appareil irrégulier; rampants des pignons appareillés en pierres taillées en sifflet; couverture d'ardoises. Sol dallé de schiste.

### 3- PARTI GENERAL - PLAN - COUPES - ELEVATIONS INTERIEURES

Chapelle de dimensions moyennes (cf.relevé graphique), de plan rectangulaire comportant un unique bras de transept Sud; vaisseau longitudinal unique, terminé à l'Est par un mur plat, couvert d'une charpente lambrissée en berceau brisé; le bras de transept recoupe le vaisseau longitudinal à même hauteur. Mur-pignon occidental à clocher, accès par les faces Ouest et Sud.

#### 4- ELEVATIONS EXTERIEURES

##### Façade occidentale

Mur-pignon à clocher; porte axiale en anse de panier surmontée d'un blason martelé. Le rampant Sud est orné de crochets.

Le clocher s'élève au nu du mur : souche parallélogrammique très courte, chambre des cloches ajourée sur les quatre faces cardinales, courte flèche de section carrée.

##### Façade Sud

-Mur de la nef : corniche en cavet; une porte en plein cintre.

-Bras du transept : faces latérales aveugles; corniche en cavet; face Sud ouverte d'une baie en arc brisé moulurée d'un cavet; les rampants du pignon sont ornés de crochets et sommés d'une croix monolithe; crossette Est figurée (cf. photo 5 ); un blason martelé (cf. photo 4 ).

-Mur du chœur : ouvert d'une baie en plein cintre; ce mur porte une inscription et une date (cf. Annexe, cf. photo 6 ).

##### Façade Nord

-Mur goutterot ouvert d'une baie en plein cintre.

##### Façade Est

-Mur-pignon ouvert d'une baie axiale en arc brisé, surmontée d'un blason martelé (cf. photo 7 ); rampants à crochets sommés d'une croix monolithe; les crossettes sont brisées.

#### 5- COMBLES ET COUVERTURES

La charpente est invisible; quatre entrants sur la nef.

Toiture : le vaisseau longitudinal est couvert d'un toit à deux versants continus, recoupé à même hauteur par le toit à deux versants du bras de transept.



III- NOTE DE SYNTHÈSE

Edifice non daté, ayant subi une restauration en 1720 (cf. Inscription); l'édifice primitif doit être daté du XVI<sup>e</sup> siècle. La disposition signalée en 1796 d'un vaisseau longitudinal sur lequel vient se greffer un seul bras de transept, est très inhabituelle; on peut penser qu'elle est le résultat d'une restauration (celle de 1720), le bras de transept Nord n'ayant pas été reconstruit; à l'appui de cette hypothèse, signalons que la façade Nord de la chapelle, construite presque entièrement en schiste contrairement au reste de l'édifice, fut très certainement touchée par une restauration.

IV- DOCUMENTATIONSources manuscrites

A.D. Finistère : E I4; 1 Q 498.

Sources imprimées

COUFFON (René), Le Bras (Alfred). Répertoire..... p. 194.

V- ANNEXEMarques et inscriptions

## 1) Mur Sud du chœur (cf. photo)

M I C H E L  
C O Z I C F A B                      I 7 2 0

## 2) Socle du calvaire

M : G E	M :
F L O C H : C V	F : F E R M A N
Y. D E N I E L	I 6 7 5 P
G V. G O I C	A S I G O N

TABLE DES DOCUMENTS GRAPHIQUES

- Plan.

	LEUHAN _ Finistère _	
	Chapelle Saint Bidoan	

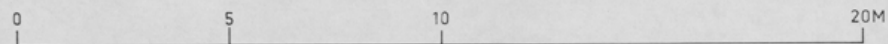
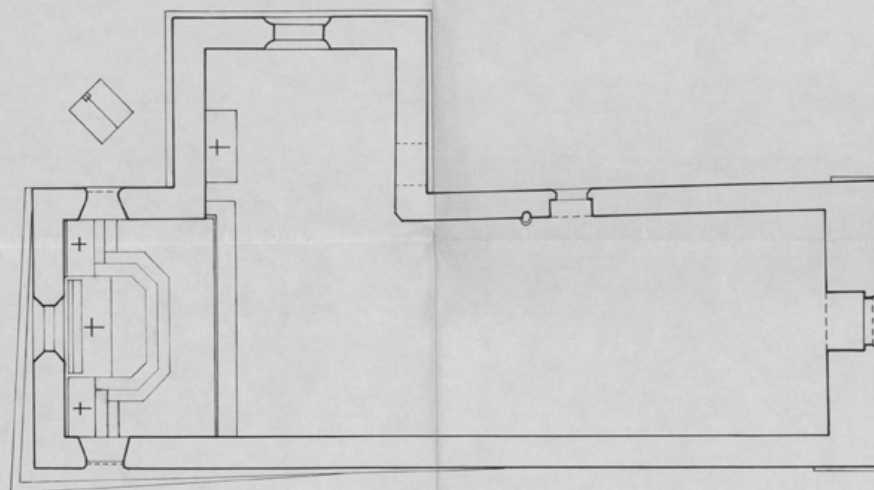


TABLE DES ILLUSTRATIONS PHOTOGRAPHIQUES

1- vue générale Sud, croix*	66.29.447 V*
2- vue générale Sud Est	66.29.446 V
3- vue générale Nord Est	66.29.445 V
4- bras du transept Sud, détail de l'écu	66.29.448 V
5- bras du transept Sud, détail de la crossette Est	66.29.449 V
6- chœur, face Sud, détail de l'inscription	66.29.450 V
7- chœur, face Est, détail de l'écu	66.29.451 V
8- vue générale intérieure, vers l'Est	66.29.452 V
1- * 9- fontaine	73.29.200 V

MOBILIER

10- maître-autel et retable	73.29.201 V
11- maître-autel et retable : panneau peint de la contretable	66.29.454 V
12- autel du bras Sud	66.29.455 V
13- table de communion	66.29.453 V
14- Christ en croix, vue de face	OIO V 517
15- Christ en croix, vue de trois quarts	OIO V 518
16- statue de saint Abibon	OIO V 535
17- statue de saint Antoine, vue de face	OIO V 533
18- statue de saint Antoine, vue de trois quarts	OIO V 532
19- statue de sainte Apolline	OIO V 524
20- statue de saint Diboan (extérieur)	73.29.199 V
21- statue de saint Diboan, vue de face	OIO V 528
22- statue de saint Diboan, vue de trois quarts	OIO V 527
23- statue de saint Hervé	OIO V 526
24- statue de saint Nicodème	OIO V 529
25- statue de Vierge à l'Enfant : Notre Dame	OIO V 521
26- statue de Vierge à l'enfant : vue de trois quarts	OIO V 522
27- statue de Vierge à l'Enfant : buste	OIO V 523
28- statue de Vierge à l'Enfant	OIO V 538
29- statue de Vierge à l'Enfant : buste	OIO V 537



LEUHAN 29

CHAPELLE ST-DIBOAN, GOUELIET

Vue générale Sud-Est

cliché DAGORN

66. 29. 446 V



LEUHAN 29

CHAPELLE St-DIBOAN, GOUELLET

Vue générale Nord-Est

cliché DAGORN

66. 29. 445 V



LEUHAN 29

CHAPELLE ST-DIBOAN, GOUELLET

Ecu du pignon Sud (croisillon Sud)

cliché DAGORN

66. 29. 448 V



LEUHAN 29

CHAPELLE St-DIBOAN, GOUELLET

bras Sud du transept : pierre d'assise  
du rampant Est

cliché DAGORN

66. 29. 449 V






LEUHAN 29

CHAPELLE St-DIBOAN, COUELLET

Chevet, face Sud : inscription et date

cliché DAGORN

66. 29. 450 V



LEUHAN 29

CHAPELLE ST-DIBOAN, GOUELIET

Chevet (pignon Est) : détail du blason

cliché DAGORN

66. 29. 45IV



LEUHAN 29

CHAPELLE ST-DIBOAN, GOUELLET

Vue générale intérieure d'Ouest en Est

cliché DACORN

66. 29. 452 V



IA 25002229

LOCALISATION : Chapelle Saint Diboan

## REPÉRAGE CARTOGRAPHIQUE :

\_\_\_\_\_ km \_\_\_\_\_

Carte E. M. Echelle \_\_\_\_\_ Feuille \_\_\_\_\_ Lambert X \_\_\_\_\_

Y \_\_\_\_\_

Cadastre Ancien : année \_\_\_\_\_ Section \_\_\_\_\_ Parcelle \_\_\_\_\_

Revisé : année \_\_\_\_\_ Section \_\_\_\_\_ Parcelle \_\_\_\_\_

SITUATION DANS L'ÉDIFICE : Placître SudPROPRIÉTAIRE : Nom Commune Qualité \_\_\_\_\_

Adresse \_\_\_\_\_

DESTINATION ACTUELLE : \_\_\_\_\_

## PROTECTION M.-H.

Inscrit le \_\_\_\_\_

Classé le \_\_\_\_\_

## DOSSIER

Etabli le 1966

Par \_\_\_\_\_

Qualité \_\_\_\_\_

Revu le 11.1972Par Y.P. CASTELQualité Rédacteur



(cf. cliché 1)

I- DESCRIPTION

1- DENOMINATION ET TITRE

CROIX.

2- LOCALISATION

Placître de la Chapelle Saint Diboan.

3- MATERIAU, TECHNIQUE

Granite.

4- DIMENSIONS

H. 6m - Socle L. 2, 42m

5- POLYCHROMIE      6- SUPPORT ./.

7- INSCRIPTION

Sur les faces Est et Nord du dé :

M: GE/FLOCH/CV/Y.DENIEL/CV.GOIC/M:/F.FERMAN/I675-P./A.SIGON

8- ETAT DE CONSERVATION

La croix de pierre a été remplacée par une croix de métal en 1967.

9- FIGURATION, STRUCTURE

Large socle carré à moulure sur lequel deux degrés portent le dé aux pans rabattus. Pât octogonal.

Croix de fonte.

II- HISTOIRE DE L'OEUVRE

Atelier local. 1675.

Restauration en 1967.

LEUHAN

29

CHAPELLE St-DIBOAN, GOUELIET

Face Sud avec calvaire

cliché DAGORN

66. 29. 447 V





DESCRIPTION

Fontaine située dans l'angle du bras de transept et du chœur.

Construction de plan rectangulaire, ajourée sur les faces latérales et antérieure; couverture en bâtière. Le tympan de la face antérieure porte la date 1874. Petite niche dans le mur du fond.

Construction en granit.

Dimensions : H. 1, 70m - L. 1m - Pr. 1, 10m



LEUHAN 29

GOUELLETT - Chapelle Saint Diboan

Fontaine

Cliché DAGORN

73.29.200 V

